



ИО-0821-03

# Отчет об оценке

6 (шести) помещений, назначение: нежилое, расположенных по адресу: Тюменская обл., ХМАО — Югра, г. Югорск, ул. Чкалова, д. 7, корп. 1 и корп. 3

Дата оценки	12 августа 2021 г.
Дата составления отчета	12 августа 2021 г.
Заказчик	ООО «УК «ОРЕОЛ» Д.У. ЗПИФ недвижимости «Югра»
Исполнитель	ООО «ЛАБРИУМ-КОНСАЛТИНГ»
Оценщик	Овчинников Виктор Сергеевич



Генеральному директору  
ООО «УК «ОРЕОЛ» Д.У. ЗПИФ недвижимости «Югра»  
Сукманову Д. В.

Уважаемый Дмитрий Викторович!

В соответствии с Заданием на оценку № 10 от 12 августа 2021 г. к Договору №Югра-ЛК об оценке имущества, составляющего паевой инвестиционный фонд от 10 марта 2021 г. с ООО «УК «ОРЕОЛ» Д.У. ЗПИФ недвижимости «Югра» (Заказчиком) ООО «ЛАБРИУМ-КОНСАЛТИНГ» (Исполнителем) произведена оценка 6 (шести) помещений, назначение: нежилое, расположенных по адресу: Тюменская обл., ХМАО — Югра, г. Югорск, ул. Чкалова, д. 7, корп. 1 и корп. 3 (далее – Объект оценки) по состоянию на 12 августа 2021 г. (дата оценки).

**Таблица № 1. Состав Объекта оценки**

№	Наименование	Кадастровый номер	Площадь, кв. м
1	Помещение, назначение: нежилое, этаж 1, адрес (местонахождение) объекта: Тюменская обл., ХМАО – Югра, г. Югорск, ул. Чкалова, д. 7, корп. 1, пом. 1004	86:22:0010002:1876	117,20
2	Помещение, назначение: нежилое, этаж 1, адрес (местонахождение) объекта: Тюменская обл., ХМАО – Югра, г. Югорск, ул. Чкалова, д. 7, корп. 1, пом. 1005	86:22:0010002:1877	141,00
3	Помещение, назначение: нежилое, этаж 1, адрес (местонахождение) объекта: Тюменская обл., ХМАО – Югра, г. Югорск, ул. Чкалова, д. 7, корп. 1, пом. 1006	86:22:0010002:1878	138,30
4	Помещение, назначение: нежилое, этаж 1, адрес (местонахождение) объекта: Тюменская обл., ХМАО – Югра, г. Югорск, ул. Чкалова, д. 7, корп. 1, пом. 1007	86:22:0010002:1879	123,10
5	Помещение, назначение: нежилое, этаж 1, адрес (местонахождение) объекта: Тюменская обл., ХМАО – Югра, г. Югорск, ул. Чкалова, д. 7, корп. 3, пом. 173	86:22:0010002:1850	153,10
6	Помещение, назначение: нежилое, этаж 1, адрес (местонахождение) объекта: Тюменская обл., ХМАО – Югра, г. Югорск, ул. Чкалова, д. 7, корп. 3, пом. 174	86:22:0010002:1851	68,30

Целью и задачей оценки являлось определение справедливой стоимости Объекта оценки для целей составления отчетности Закрытого паевого инвестиционного фонда недвижимости «Югра» и принятия управленческих решений.

Отчет об оценке выполнен в соответствии с Заданием на оценку и содержит обоснованное профессиональное суждение Оценщика относительно стоимости Объекта оценки, сформулированное на основе собранной информации и проведенных расчетов, с учетом допущений и ограничений. На основании информации, представленной и проанализированной в настоящем Отчете об оценке, мы пришли к заключению:

**Справедливая стоимость 6 (шести) помещений, назначение: нежилое, расположенных по адресу: Тюменская обл., ХМАО — Югра, г. Югорск, ул. Чкалова, д. 7, корп. 1 и корп. 3, по состоянию на 12 августа 2021 г. составляет:**

**27 682 000 (Двадцать семь миллионов шестьсот восемьдесят две тысячи) рублей без учёта НДС,**

**в том числе:**

**Таблица № 2. Справедливая стоимость Объекта оценки**

№	Наименование	Кадастровый номер	Площадь, кв. м	Справедливая стоимость округленно до тысяч без учета НДС, руб.
1	Помещение, назначение: нежилое, этаж 1, адрес (местонахождение) объекта: Тюменская обл., ХМАО – Югра, г. Югорск, ул. Чкалова, д. 7, корп. 1, пом. 1004	86:22:0010002:1876	117,20	4 414 000
2	Помещение, назначение: нежилое, этаж 1, адрес (местонахождение) объекта: Тюменская обл., ХМАО – Югра, г. Югорск, ул. Чкалова, д. 7, корп. 1, пом. 1005	86:22:0010002:1877	141,00	5 210 000
3	Помещение, назначение: нежилое, этаж 1, адрес (местонахождение) объекта: Тюменская обл., ХМАО – Югра, г. Югорск, ул. Чкалова, д. 7, корп. 1, пом. 1006	86:22:0010002:1878	138,30	5 121 000
4	Помещение, назначение: нежилое, этаж 1, адрес (местонахождение) объекта: Тюменская обл., ХМАО – Югра, г. Югорск, ул. Чкалова, д. 7, корп. 1, пом. 1007	86:22:0010002:1879	123,10	4 613 000


№	Наименование	Кадастровый номер	Площадь, кв. м	Справедливая стоимость округленно до тысяч без учета НДС, руб.
5	Помещение, назначение: нежилое, этаж 1, адрес (местонахождение) объекта: Тюменская обл., ХМАО – Югра, г. Югорск, ул. Чкалова, д. 7, корп. 3, пом. 173	86:22:0010002:1850	153,10	5 610 000
6	Помещение, назначение: нежилое, этаж 1, адрес (местонахождение) объекта: Тюменская обл., ХМАО – Югра, г. Югорск, ул. Чкалова, д. 7, корп. 3, пом. 174	86:22:0010002:1851	68,30	2 714 000
<b>Итого</b>				<b>27 682 000</b>

В случае необходимости нами могут быть даны дополнительные разъяснения и комментарии.

С уважением,

Генеральный директор  
ООО «ЛАБРИУМ-КОНСАЛТИНГ»  
**Найчук С. О.**

Оценщик I категории  
**Овчинников В.С.**



## ОГЛАВЛЕНИЕ

<b>РАЗДЕЛ 1. ОБЩАЯ ЧАСТЬ</b>	<b>6</b>
1.1. Основные факты и выводы	6
1.2. Задание на оценку	7
1.3. Сведения о Заказчике оценки и об Оценщике	8
1.4. Принятые при проведении оценки Объекта оценки допущения и ограничения	9
<b>РАЗДЕЛ 2. ПРИМЕНЯЕМЫЕ СТАНДАРТЫ ОЦЕНКИ</b>	<b>10</b>
2.1. Стандарты оценки для определения стоимости Объекта оценки	10
2.2. Используемая терминология	11
2.3. Последовательность определения стоимости	13
<b>РАЗДЕЛ 3. ОПИСАНИЕ ОБЪЕКТА ОЦЕНКИ</b>	<b>13</b>
3.1. Состав Объекта оценки	13
3.2. Перечень использованных при проведении оценки Объекта оценки данных	13
3.3. Юридическое описание Объекта оценки	15
3.4. Описание местоположения Объекта оценки	16
3.5. Описание Объекта оценки	20
3.6. Назначение и текущее использование Объекта оценки	28
3.7. Указание сегментов рынка недвижимости, в которых может позиционироваться Объект оценки	28
<b>РАЗДЕЛ 4. АНАЛИЗ РЫНКА</b>	<b>29</b>
4.1. Анализ влияния общей политической и социально-экономической обстановки в стране и регионе на рынок оцениваемых объектов	29
4.2. Определение сегмента рынка, к которому принадлежит Объект оценки	32
4.3. Анализ фактических данных о ценах сделок и (или) предложений с объектами недвижимости из сегментов рынка, к которым может быть отнесен оцениваемый объект	33
4.4. Анализ основных факторов, влияющих на спрос, предложение и цены	40
4.5. Основные выводы относительно рынка недвижимости в сегментах, необходимых для оценки Объекта оценки	48
<b>РАЗДЕЛ 5. АНАЛИЗ НАИБОЛЕЕ ЭФФЕКТИВНОГО ИСПОЛЬЗОВАНИЯ</b>	<b>49</b>
<b>РАЗДЕЛ 6. РАСЧЕТЫ СТОИМОСТИ В РАМКАХ ВЫБРАННЫХ ПОДХОДОВ К ОЦЕНКЕ</b>	<b>50</b>
6.1. Рыночный (сравнительный) подход	53
6.1.1. Обоснование выбора метода расчета и последовательность определения стоимости рыночным (сравнительным) подходом	53
6.1.2. Выявление сопоставимых объектов	54
6.1.3. Проверка достоверности информации о сделках	57
6.1.4. Определение единиц сравнения и элементов сравнения	57
6.1.5. Внесение корректировок	57
6.1.6. Согласование скорректированных цен сопоставимых объектов недвижимости и вывод показателя стоимости оцениваемого объекта	62
6.2. Затратный подход (отказ от использования)	71
6.3. Доходный подход	71
6.3.1. Обоснование выбора метода расчета и последовательность определения стоимости доходным подходом	71
6.3.2. Определение потенциального валового дохода (ПВД)	72
6.3.3. Определение поправок на возможную недозагрузку площадей и потери при сборе арендной платы	92
6.3.4. Определение действительного (эффективного) эффективного валового дохода (ДВД)	92
6.3.5. Расчет чистого операционного дохода	92
6.3.6. Расчет коэффициента капитализации	93
<b>РАЗДЕЛ 7. СОГЛАСОВАНИЕ РЕЗУЛЬТАТОВ РАСЧЕТОВ И ФОРМИРОВАНИЕ ИТОГОВОГО ЗНАЧЕНИЯ СТОИМОСТИ</b>	<b>93</b>
<b>ПРИЛОЖЕНИЯ</b>	<b>97</b>
<b>ПРИЛОЖЕНИЕ 1. ЗАДАНИЕ НА ОЦЕНКУ</b>	<b>98</b>
<b>ПРИЛОЖЕНИЕ 2. ДОКУМЕНТЫ ОЦЕНЩИКА</b>	<b>100</b>
<b>ПРИЛОЖЕНИЕ 3. РЫНОЧНАЯ ИНФОРМАЦИЯ</b>	<b>108</b>
<b>ПРИЛОЖЕНИЕ 4. ДОКУМЕНТЫ, ПРЕДОСТАВЛЕННЫЕ ЗАКАЗЧИКОМ</b>	<b>116</b>

## Раздел 1. ОБЩАЯ ЧАСТЬ

### 1.1. Основные факты и выводы

**Таблица № 3. Основные факты и выводы**

Показатель	Характеристика				
Основание для проведения Оценщиком оценки Объекта оценки	Задание на оценку № 10 от 12 августа 2021 г. к Договору №Югра-ЛК об оценке имущества, составляющего паевой инвестиционный фонд от 10 марта 2021 г.				
Дата составления и порядковый номер отчета	ИО-0821-03 от 12 августа 2021 г.				
Общая информация, идентифицирующая Объект оценки	Объекты недвижимости, входящие в состав активов Закрытого паевого инвестиционного фонда недвижимости «Югра» согласно перечню, представленному в Таблице №5 Отчета (Состав Объекта оценки).				
Результаты оценки, полученные при применении различных подходов к оценке	Затратный: Не применялся. Рыночный (сравнительный): 27 750 934 руб. без НДС Доходный: 27 613 977 руб. без НДС				
Итоговая величина справедливой стоимости	<b>Справедливая стоимость 6 (шести) помещений, назначение: нежилое, расположенных по адресу: Тюменская обл., ХМАО — Югра, г. Югорск, ул. Чкалова, д. 7, корп. 1 и корп. 3, по состоянию на 12 августа 2021 г. составляет: 27 682 000 (Двадцать семь миллионов шестьсот восемьдесят две тысячи) рублей без учёта НДС,</b>				
	<b>в том числе:</b>				
	<b>№</b>	<b>Наименование</b>	<b>Кадастровый номер</b>	<b>Площадь, кв. м</b>	<b>Справедливая стоимость округленно до тысяч без учёта НДС, руб.</b>
	1	Помещение, назначение: нежилое, этаж 1, адрес (местонахождение) объекта: Тюменская обл., ХМАО – Югра, г. Югорск, ул. Чкалова, д. 7, корп. 1, пом. 1004	86:22:0010002:1876	117,20	4 414 000
	2	Помещение, назначение: нежилое, этаж 1, адрес (местонахождение) объекта: Тюменская обл., ХМАО – Югра, г. Югорск, ул. Чкалова, д. 7, корп. 1, пом. 1005	86:22:0010002:1877	141,00	5 210 000
	3	Помещение, назначение: нежилое, этаж 1, адрес (местонахождение) объекта: Тюменская обл., ХМАО – Югра, г. Югорск, ул. Чкалова, д. 7, корп. 1, пом. 1006	86:22:0010002:1878	138,30	5 121 000
	4	Помещение, назначение: нежилое, этаж 1, адрес (местонахождение) объекта: Тюменская обл., ХМАО – Югра, г. Югорск, ул. Чкалова, д. 7, корп. 1, пом. 1007	86:22:0010002:1879	123,10	4 613 000
	5	Помещение, назначение: нежилое, этаж 1, адрес (местонахождение) объекта: Тюменская обл., ХМАО – Югра, г. Югорск, ул. Чкалова, д. 7, корп. 3, пом. 173	86:22:0010002:1850	153,10	5 610 000
6	Помещение, назначение: нежилое, этаж 1, адрес (местонахождение) объекта: Тюменская обл., ХМАО – Югра, г. Югорск, ул. Чкалова, д. 7, корп. 3, пом. 174	86:22:0010002:1851	68,30	2 714 000	
	<b>Итого</b>				<b>27 682 000</b>
Ограничения и пределы применения полученной итоговой стоимости (полученного результата)	Итоговая стоимость может использоваться только в соответствии с целью проведения оценки - для целей составления отчетности Закрытого паевого инвестиционного фонда недвижимости «Югра» и принятия управленческих решений. Итоговая величина стоимости объекта оценки, определенная в отчете, за исключением кадастровой стоимости, является рекомендуемой для целей определения начальной цены предмета аукциона или конкурса, совершения сделки в течение шести месяцев с даты составления отчета, за исключением случаев, предусмотренных законодательством Российской Федерации (ст. 12 Федерального закона от 29.07.1998 г. N 135-ФЗ (в действ. ред.)).				

## 1.2. Задание на оценку

Таблица № 4. Задание на оценку

Наименование	Характеристика
Объект оценки (описание Объекта оценки, позволяющее осуществить его идентификацию)/Состав Объекта оценки с указанием сведений, достаточных для идентификации каждой из его частей/Характеристики Объекта оценки и его оцениваемых частей или ссылки на доступные для Оценщика документы, содержащие такие характеристики	Объекты недвижимости, входящие в состав активов Закрытого паевого инвестиционного фонда недвижимости «Югра» согласно перечню, представленному в Таблице №5 Отчета (Состав Объекта оценки).
Имущественные права на Объект оценки	Право общей долевой собственности владельцев инвестиционных паев Закрытого паевого инвестиционного фонда недвижимости «Югра», ограничение (обременение) права – доверительное управление
Права, учитываемые при оценке Объекта оценки (оцениваемые права), ограничения (обременения) прав, учитываемые при оценке Объекта оценки, в том числе в отношении каждой из частей Объекта оценки	При оценке объекта оценки учитывается право собственности на объект оценки, скидки на фактическое право общей долевой собственности и доверительное управление не вводятся. Объект оценки считается свободным от ограничений (обременений) указанных прав, в том числе свободным от обременений в виде залога и ипотеки
Цель оценки имущества	Определение справедливой стоимости объекта оценки, для целей составления отчетности закрытого паевого инвестиционного фонда недвижимости «Югра» и принятия управленческих решений
Предполагаемое использование результатов оценки	Результатом оценки является итоговая величина справедливой стоимости. Результаты оценки могут быть использованы для целей, предусмотренных ст. 37 Федерального закона «Об инвестиционных фондах» от 29.11.2001 г. № 156-ФЗ, Правилами доверительного управления Фондом и иными нормативными актами в сфере финансовых рынков.
Вид стоимости (вид определяемой стоимости)	Справедливая стоимость в соответствии с Международным стандартом финансовой отчетности (IFRS) 13 «Оценка справедливой стоимости». Стоимость определяется без учета налогов, которые могут быть исчислены на дату оценки.
Дата оценки (дата проведения оценки, дата определения стоимости)	12 августа 2021 г.
Допущения и ограничения, на которых должна основываться оценка	<ul style="list-style-type: none"> <li>• Отчет об оценке достоверен лишь в полном объеме и лишь в указанных в нем целях.</li> <li>• Оценщик не проводит юридическую экспертизу прав на оцениваемые объекты. Оцениваемые права собственности рассматриваются свободными от каких-либо претензий или ограничений, кроме ограничений, оговоренных в Отчете.</li> <li>• Оценщик предполагает отсутствие каких-либо скрытых фактов, влияющих на результаты оценки. Оценщик не несет ответственности ни за наличие таких скрытых фактов, ни за необходимость выявления таковых.</li> <li>• Исходные данные, использованные Оценщиком при подготовке Отчета, были получены из надежных источников и считаются достоверными.</li> <li>• Мнение Оценщика относительно стоимости оцениваемых объектов действительно только на дату определения стоимости Объекта оценки.</li> <li>• Ни Заказчик, ни Оценщик не могут использовать Отчет иначе, чем это предусмотрено Договором № Югра-ЛК об оценке имущества, составляющего паевой инвестиционный фонд от 10 марта 2021 г.</li> <li>• Отчет об оценке содержит профессиональное мнение Оценщика относительно стоимости оцениваемых объектов и не является гарантией того, что оцениваемые объекты будут проданы на свободном рынке по цене, равной стоимости объектов, указанной в Отчете.</li> <li>• Результаты оценки указываются в Отчете об оценке в виде единой цифры для каждого объекта, без указания возможных границ интервала стоимости.</li> <li>• Оценка проводится в предположении отсутствия ограничений (обременений) оцениваемых объектов, по состоянию на дату оценки представленное к оценке имущество не участвует в судебных разбирательствах, спорах, не обременено залоговыми обязательствами и на него нет притязаний со стороны третьих лиц.</li> <li>• Оценка проводится на основании фотоматериалов, предоставленных Заказчиком, без личного осмотра оценщиком.</li> <li>• Иные ограничения и допущения указаны далее в Отчете об оценке (см. п. 1.4 Отчета).</li> </ul>

**Таблица № 5. Состав Объекта оценки**

№	Наименование	Кадастровый номер	Площадь, кв. м
1	Помещение, назначение: нежилое, этаж 1, адрес (местонахождение) объекта: Тюменская обл., ХМАО – Югра, г. Югорск, ул. Чкалова, д. 7, корп. 1, пом. 1004	86:22:0010002:1876	117,20
2	Помещение, назначение: нежилое, этаж 1, адрес (местонахождение) объекта: Тюменская обл., ХМАО – Югра, г. Югорск, ул. Чкалова, д. 7, корп. 1, пом. 1005	86:22:0010002:1877	141,00
3	Помещение, назначение: нежилое, этаж 1, адрес (местонахождение) объекта: Тюменская обл., ХМАО – Югра, г. Югорск, ул. Чкалова, д. 7, корп. 1, пом. 1006	86:22:0010002:1878	138,30
4	Помещение, назначение: нежилое, этаж 1, адрес (местонахождение) объекта: Тюменская обл., ХМАО – Югра, г. Югорск, ул. Чкалова, д. 7, корп. 1, пом. 1007	86:22:0010002:1879	123,10
5	Помещение, назначение: нежилое, этаж 1, адрес (местонахождение) объекта: Тюменская обл., ХМАО – Югра, г. Югорск, ул. Чкалова, д. 7, корп. 3, пом. 173	86:22:0010002:1850	153,10
6	Помещение, назначение: нежилое, этаж 1, адрес (местонахождение) объекта: Тюменская обл., ХМАО – Югра, г. Югорск, ул. Чкалова, д. 7, корп. 3, пом. 174	86:22:0010002:1851	68,30

### 1.3. Сведения о Заказчике оценки и об Оценщике

**Таблица № 6. Сведения о Заказчике**

Показатель	Характеристика
Организационно-правовая форма	Общество с ограниченной ответственностью
Полное наименование	Общество с ограниченной ответственностью «Управляющая компания «ОРЕОЛ» Д.У. Закрытым паевым инвестиционным фондом недвижимости «Югра»
Сокращенное наименование (при наличии)	ООО «УК «ОРЕОЛ» Д.У. ЗПИФ недвижимости «Югра»
ОГРН и дата его присвоения	1107746237147 от 30 марта 2010 г.
Юридический адрес	117246, г. Москва, муниципальный округ Черемушки вн. тер. г., Научный проезд, д. 8, стр. 1, офис 114, 116

**Таблица № 7. Сведения об Оценщике (-ах), привлеченных специалистами и юридическом лице, с которым Оценщик (-и) заключил (-и) трудовой договор**

Показатель	Характеристика
<b>Сведения об Оценщике (Оценщиках), проводившем (проводивших) оценку и подписавшем (подписавших) Отчет об оценке</b>	
Ф.И.О.	Овчинников Виктор Сергеевич
Номер контактного телефона	Тел. 8 (812) 454-02-00
Место нахождения Оценщика (почтовый адрес)	191119, г. Санкт-Петербург, Лиговский пр-кт, д. 114 А, оф. 5.03, ДЦ «РОССТРО»
Адрес электронной почты Оценщика	viktor.ovchinnikov@labrium.ru
Сведения о членстве оценщика в саморегулируемой организации оценщиков	«Саморегулируемая межрегиональная ассоциация оценщиков». Адрес: 119311, г. Москва, проспект Вернадского, д. 8А, помещение ХХIII (7 этаж). Свидетельство о членстве № 3872 от 27 октября 2016 г.
Номер и дата выдачи документа, подтверждающего получение профессиональных знаний в области оценочной деятельности	14 008385, 30 июня 2014 г.
Сведения о страховании гражданской ответственности Оценщика	Договор страхования ответственности оценщика № 27850020-1007247-134-000055 от 10 декабря 2020 г., страховщик – ПАО СК «Росгосстрах». Период страхования: с 11 декабря 2020 года по 31 декабря 2023 года. Страховая сумма 50 000 000 (пятьдесят миллионов) руб.
Стаж работы в оценочной деятельности, квалификация	8 лет (с 2013 года)
Квалификационный аттестат в области оценочной деятельности	Квалификационный аттестат в области оценочной деятельности № 020313-1 от 31 мая 2021 г. по направлению «Оценка недвижимости».
Юридическое лицо, с которым Оценщик заключил трудовой договор	ООО «ЛАБРИУМ-КОНСАЛТИНГ»
<b>Сведения о юридическом лице, с которым Оценщик заключил трудовой договор</b>	
Организационно-правовая форма	Общество с ограниченной ответственностью
Полное наименование	ООО «ЛАБРИУМ-КОНСАЛТИНГ»
ОГРН и дата его присвоения	1027804899968 от 11 декабря 2002 г.
Место нахождения	Юридический адрес: 196084, г. Санкт-Петербург, ул. Киевская, д. 5, корп. 3, лит. А, пом. 68. Адрес для корреспонденции: 191119, г. Санкт-Петербург, Лиговский пр-кт, д. 114 А, оф. 5.03, ДЦ «РОССТРО»
Сведения о страховании гражданской ответственности	Полис № 7811R/776/00134/7-04 от 10 декабря 2020 г. страхования ответственности юридического лица при осуществлении оценочной деятельности, выдан АО «АльфаСтрахование». Срок действия договора страхования: с 28 апреля 2017 г. по 31 декабря 2023 г. Страховая сумма 1 101 000 000 руб.
<b>Информация обо всех привлеченных к проведению оценки и подготовке Отчета об оценке организациях и специалистах с указанием их квалификации и степени их участия в проведении оценки объекта оценки</b>	
Информация обо всех привлеченных к проведению оценки и подготовке Отчета об оценке организациях и специалистах с указанием их квалификации и степени их участия в проведении оценки Объекта оценки	Иные организации и специалисты к проведению оценки не привлекались



***Сведения о независимости юридического лица, с которым Оценщик заключил трудовой договор, и оценщика в соответствии с требованиями ст. 16 Федерального закона от 29 июля 1998 г. N 135-ФЗ «Об оценочной деятельности в Российской Федерации»***

Оценщик не является учредителем, собственником, акционером, должностным лицом или работником юридического лица - заказчика, лицом, имеющим имущественный интерес в объекте оценки, и не состоит с указанными лицами в близком родстве или свойстве.

В отношении объекта оценки оценщик не имеет вещные или обязательственные права вне договора.

Оценщик не является участником (членом) или кредитором юридического лица – заказчика, и такое юридическое лицо не является кредитором или страховщиком оценщика.

Оценщик подтверждает отсутствие вмешательства заказчика либо иных заинтересованных лиц в деятельность оценщика и юридического лица, с которым оценщик заключил трудовой договор, негативно повлиявшего на достоверность результата проведения оценки объекта оценки.

Размер оплаты оценщику за проведение оценки объекта оценки не зависит от итоговой величины стоимости объекта оценки.

Юридическое лицо не имеет имущественный интерес в объекте оценки и не является аффилированным лицом заказчика.

Размер денежного вознаграждения за проведение оценки объекта оценки не зависит от итоговой величины стоимости объекта оценки.

#### **1.4. Принятые при проведении оценки Объекта оценки допущения и ограничения**

1. Отчет об оценке достоверен лишь в полном объеме и лишь в указанных в нем целях. Приложения к Отчету являются его неотъемлемой частью. Отдельные части Отчёта не могут трактоваться отдельно и должны восприниматься только в связи с полным текстом, при условии принятия во внимание всех содержащихся там допущений и ограничений и лишь для указанных в настоящем Отчете целей.

2. Оценщик не проводит юридическую экспертизу прав на оцениваемые объекты. Оцениваемые права собственности рассматриваются свободными от каких-либо претензий или ограничений, кроме ограничений, оговоренных в Отчете. Исполнитель не проводил юридической экспертизы полученных документов и исходил из собственного понимания их содержания и влияния такового на итоговую стоимость. Исполнитель не несет ответственности за точность описания (и сами факты существования) оцениваемых прав, но ссылается на документы, явившиеся основанием для вынесения суждений о составе и качестве прав на оцениваемое имущество. Исполнитель не проводил аудиторской проверки документов и информации, предоставленной для проведения оценки

3. Оценщик предполагает отсутствие каких-либо скрытых фактов, влияющих на результаты оценки. Оценщик не несет ответственности ни за наличие таких скрытых фактов, ни за необходимость выявления таковых, а также на нем не лежит ответственность за их обнаружение.

4. Исходные данные, использованные Оценщиком при подготовке Отчета, были получены из надежных источников и считаются достоверными. Оценщик допускает, что все предоставленные Заказчиком копии документов, а также сведения в незадокументированной и устной форме соответствуют действительности и не оказывают негативного влияния на достоверность результатов проведения оценки Объекта оценки. Финансовые отчеты и другая необходимая информация, предоставленная Заказчиком оценки или его представителями в ходе проведения оценки, были приняты без какой-либо проверки, как в полной мере и корректно отражающие количественные и качественные характеристики Объекта оценки. Владелец актива, несмотря на очевидную его заинтересованность в результатах оценки, является основным источником внутренней информации, необходимой для проведения оценки. Именно он выступает также основным экспертом по оцениваемому объекту и владеет специфической информацией, недоступной в открытых информационных источниках. Необходимо отметить, что сам по себе факт заинтересованности сторон при подготовке информации не является основанием для отказа от ее использования. Законодательством РФ предусмотрено, что информация для оценки может быть получена от Заказчика, который по определению всегда является заинтересованной стороной.

5. Мнение Оценщика относительно стоимости объектов действительно только на дату определения стоимости Объекта оценки.

6. Ни Заказчик, ни Оценщик не могут использовать Отчет иначе, чем это предусмотрено Договором № Югра-ЛК об оценке имущества, составляющего паевой инвестиционный фонд от 10 марта 2021 г.

7. Отчет об оценке содержит профессиональное мнение Оценщика относительно стоимости оцениваемых объектов и не является гарантией того, что оцениваемые объекты будут проданы на свободном рынке по цене, равной стоимости объектов, указанной в Отчете. Реальная цена сделки может отличаться от оцененной стоимости в результате действия таких факторов, как мотивация сторон, умение сторон вести переговоры, или других факторов, уникальных для данной сделки.

8. Оценка проводится в предположении отсутствия ограничений (обременений) оцениваемых объектов, по состоянию на дату оценки представленное к оценке имущество не участвует в судебных разбирательствах, спорах, не обременено залоговыми обязательствами и на него нет притязаний со стороны третьих лиц.

9. От Исполнителя не требуется появляться в суде или свидетельствовать иным образом по поводу составленного Отчета или оцененного имущества, кроме как на основании отдельного договора с Заказчиком или официального вызова суда.

10. Исходные данные, использовавшиеся Исполнителем при подготовке Отчета, получены от Заказчика и из других надежных источников и считаются достоверными. Тем не менее Исполнитель не может гарантировать их абсолютную точность, поэтому там, где возможно, делались ссылки на источник информации. Исполнитель не несет ответственности за последствия неточностей в исходных данных и их влияние на результаты оценки.

11. Оценщик не является экологическим консультантом или инспектором и не несет ответственности за любые фактические или потенциальные обязательства, связанные с этим.

12. С целью повышения точности расчетов при подготовке данного Отчета использовалась вычислительная программа Microsoft Excel. Результаты расчетов представлены в округленном виде, в то время как фактический расчет осуществляется без округления. Таким образом, возможна ситуация, когда при пересчете вручную на портативном вычислительном устройстве (калькуляторе) могут возникнуть незначительные отклонения от результатов расчетов в программе Microsoft Excel, представленных в Отчете, не влияющие на достоверность определения стоимости. Кроме того, при проведении расчетов ввиду программных особенностей Microsoft Excel к расчету принимается не календарный год длительностью 365 дней, а финансовый равный 360 дням.

#### ***Специальные допущения и ограничения***

13. Итоговая величина стоимости Объекта оценки является статистической величиной и может быть определена только в границах некоторого доверительного интервала с заданной доверительной вероятностью. В проведение работ не входит составление суждения о возможных границах интервала, в которых, по мнению Оценщика, находится стоимость Объекта оценки.

14. Заключение о справедливой стоимости, содержащееся в Отчете, относится к нежилому помещению в целом. Любое соотнесение части стоимости с какой-либо частью конкретного объекта является неправомерным, если это не оговорено в Отчете, так как при оценке части объекта (доли в объекте) удельный показатель стоимости единицы измерения может существенно отличаться от удельного показателя стоимости единицы измерения целого объекта.

15. Оценка проводится по фотоматериалам, предоставленным Заказчиком, осмотр Объекта оценки не производился по независящим от Оценщика причинам. Данный факт согласован с Заказчиком и отражен в Задании на оценку. В случае выявления отличий в фактическом состоянии Объекта оценки на дату оценки от сведений, формирующихся на основании предоставленных фотоматериалов, итоговая величина стоимости может быть скорректирована. При этом Оценщик не несет ответственность за вероятность наступления данного события и его последствия.

16. Документы, предоставленные Заказчиком составлены по состоянию на различные даты. По данным Заказчика данные документы являются наиболее актуальными в отношении оцениваемых объектов. Оценка производится из допущения об их актуальности и достоверности на дату оценки.

Кроме оговоренных выше допущений и ограничений в тексте настоящего Отчета могут быть дополнительно оговорены иные допущения и ограничения, которые использовались Оценщиком при проведении расчетов стоимости.

## **Раздел 2. ПРИМЕНЯЕМЫЕ СТАНДАРТЫ ОЦЕНКИ**

### **2.1. Стандарты оценки для определения стоимости Объекта оценки**

При проведении данной оценки использовались нормативные документы и федеральные стандарты оценочной деятельности, а также стандарты оценочной деятельности, установленные саморегулируемой организацией (СРО оценщиков), членом которой является Оценщик, подготовивший Отчет:

- Федеральный закон № 135-ФЗ «Об оценочной деятельности в Российской Федерации» от 29 июля 1998 г. (Принят Государственной Думой 16 июля 1998 года, одобрен Советом Федерации 17 июля 1998 года) (в действующей редакции);
- Приказ Министерства экономического развития РФ № 297 от 20 мая 2015 г. «Об утверждении федерального стандарта оценки «Общие понятия оценки, подходы к оценке и требования к проведению оценки (ФСО № 1)» (в действующей редакции);
- Приказ Министерства экономического развития РФ № 298 от 20 мая 2015 г. «Об утверждении федерального стандарта оценки «Цель оценки и виды стоимости (ФСО № 2)» (в действующей редакции);
- Приказ Министерства экономического развития РФ № 299 от 20 мая 2015 г. «Об утверждении федерального стандарта оценки «Требования к отчету об оценке (ФСО № 3)» (в действующей редакции);
- Приказ Министерства экономического развития РФ № 611 от 25 сентября 2014 г. «Об утверждении федерального стандарта оценки «Оценка недвижимости (ФСО № 7)» (в действующей редакции);
- Приказ Министерства финансов Российской Федерации № 217н «О введении Международных стандартов финансовой отчетности и Разъяснений Международных стандартов финансовой отчетности в действие на территории Российской Федерации и о признании утратившими силу некоторых приказов (отдельных положений приказов) Министерства финансов Российской Федерации» от 28 декабря 2015 г. (в действующей редакции);
- Приложение № 40 «Международный стандарт финансовой отчетности (IFRS) 13 «Оценка справедливой стоимости» к Приказу Министерства финансов Российской Федерации № 217н от 28 декабря 2015 г. (в действующей редакции);
- Приказ Министерства экономического развития Российской Федерации № 708 «Об утверждении типовых правил профессиональной этики оценщиков» от 30 сентября 2015 г. (в действующей редакции);
- Стандарты и правила оценочной деятельности Саморегулируемой Межрегиональной Ассоциации оценщиков «Оценка недвижимости» (утв. Решением Совета Партнерства «СМАОс», Протокол № 78 от 15 августа 2008 г., с изм. и доп.);
- Правила деловой и профессиональной этики Саморегулируемой Межрегиональной Ассоциации оценщиков (утв. Решением Совета Партнерства НП «СМАОс», Протокол № 74 от 18 июля 2008 г., с изм. и доп.).

Стандарты и правила оценочной деятельности, а также правила деловой и профессиональной этики Саморегулируемой межрегиональной ассоциации оценщиков применяются, так как Оценщик является членом Саморегулируемой межрегиональной ассоциации оценщиков (СМАО). Международные стандарты финансовой отчетности применялись Оценщиком ввиду определения справедливой стоимости, которая регулируется данными стандартами. В случае противоречий между российскими Федеральными стандартами оценки и Международными стандартами финансовой отчетности, Оценщик основывался на Международных стандартах, так как они являются приоритетными исходя из вида определяемой стоимости.

## 2.2. Используемая терминология

К **объектам оценки** относятся объекты гражданских прав, в отношении которых законодательством Российской Федерации установлена возможность их участия в гражданском обороте (п. 3 ФСО N 1). К объектам оценки относятся (ст. 5 Федерального закона от 29.07.1998 г. N 135-ФЗ):

- отдельные материальные объекты (вещи);
- совокупность вещей, составляющих имущество лица, в том числе имущество определенного вида (движимое или недвижимое, в том числе предприятия);
- право собственности и иные вещные права на имущество или отдельные вещи из состава имущества;
- права требования, обязательства (долги);
- работы, услуги, информация;

- иные объекты гражданских прав, в отношении которых законодательством Российской Федерации установлена возможность их участия в гражданском обороте.

**К недвижимым вещам (недвижимое имущество, недвижимость)** относятся земельные участки, участки недр и все, что прочно связано с землей, то есть объекты, перемещение которых без несоразмерного ущерба их назначению невозможно, в том числе здания, сооружения, объекты незавершенного строительства. К недвижимым вещам относятся также подлежащие государственной регистрации воздушные и морские суда, суда внутреннего плавания. Законом к недвижимым вещам может быть отнесено и иное имущество. Вещи, не относящиеся к недвижимости, включая деньги и ценные бумаги, признаются **движимым имуществом** (ч. 1, 2 ст. 130 ГК РФ ч. I).

**Целью оценки** является определение стоимости объекта оценки, вид которой определяется в задании на оценку с учетом предполагаемого использования результата оценки (п. 3 ФСО N 2).

Под **рыночной стоимостью** объекта оценки понимается наиболее вероятная цена, по которой данный объект оценки может быть отчужден на открытом рынке в условиях конкуренции, когда стороны сделки действуют разумно, располагая всей необходимой информацией, а на величине цены сделки не отражаются какие-либо чрезвычайные обстоятельства, то есть когда (ст. 3 Федерального закона от 29.07.1998 г. N 135-ФЗ):

- одна из сторон сделки не обязана отчуждать объект оценки, а другая сторона не обязана принимать исполнение;
- стороны сделки хорошо осведомлены о предмете сделки и действуют в своих интересах;
- объект оценки представлен на открытом рынке посредством публичной оферты, типичной для аналогичных объектов оценки;
- цена сделки представляет собой разумное вознаграждение за объект оценки и принуждения к совершению сделки в отношении сторон сделки с чьей-либо стороны не было;
- платеж за объект оценки выражен в денежной форме.

**Отчет об оценке объекта оценки** - итоговый документ, составленный по результатам определения стоимости объекта оценки независимо от вида определенной стоимости (ст. 11 Федерального закона от 29.07.1998 N 135-ФЗ) (далее – Отчет об оценке, Отчет).

**Цена** - это денежная сумма, запрашиваемая, предлагаемая или уплачиваемая участниками в результате совершенной или предполагаемой сделки (п. 4 ФСО N 1).

**Стоимость объекта оценки** - это наиболее вероятная расчетная величина, определенная на дату оценки в соответствии с выбранным видом стоимости согласно требованиям Федерального стандарта оценки «Цель оценки и виды стоимости (ФСО N 2)» (п. 5 ФСО N 1).

**Справедливая стоимость** - цена, которая была бы получена при продаже актива или уплачена при передаче обязательства в ходе обычной сделки между участниками рынка на дату оценки (п. 9 IFRS 13). Цена, которая была бы получена при продаже актива или уплачена при передаче обязательства в ходе обычной сделки на основном (или наиболее выгодном) рынке на дату оценки в текущих рыночных условиях (то есть цена выхода), независимо от того, является ли такая цена непосредственно наблюдаемой или рассчитывается с использованием другого метода оценки (п. 24 IFRS 13).

**Итоговая величина стоимости** - стоимость объекта оценки, рассчитанная при использовании подходов к оценке и обоснованного оценщиком согласования (обобщения) результатов, полученных в рамках применения различных подходов к оценке (п. 6 ФСО N 1).

**Подход к оценке** - это совокупность методов оценки, объединенных общей методологией. **Метод проведения оценки объекта оценки** - это последовательность процедур, позволяющая на основе существенной для данного метода информации определить стоимость объекта оценки в рамках одного из подходов к оценке (п. 7 ФСО N 1).

**Дата определения стоимости объекта оценки (дата проведения оценки, дата оценки)** - это дата, по состоянию на которую определена стоимость объекта оценки (п. 8 ФСО N 1).

**Допущение** - предположение, принимаемое как верное и касающееся фактов, условий или обстоятельств, связанных с объектом оценки или подходами к оценке, которые не требуют проверки оценщиком в процессе оценки (п. 9 ФСО N 1).

**Объект-аналог** - объект, сходный объекту оценки по основным экономическим, материальным, техническим и другим характеристикам, определяющим его стоимость (п. 10 ФСО N 1).

**Сравнительный подход** - совокупность методов оценки, основанных на получении стоимости объекта оценки путем сравнения оцениваемого объекта с объектами-аналогами (п. 12 ФСО N 1).

**Рыночный подход** - метод оценки, в котором используются цены и другая соответствующая информация, основанная на результатах рыночных сделок, связанных с идентичными или сопоставимыми (то есть аналогичными) активами, обязательствами или группой активов и обязательств, такой как бизнес (Приложение А IFRS 13).

**Затратный подход** - совокупность методов оценки стоимости объекта оценки, основанных на определении затрат, необходимых для приобретения, воспроизводства либо замещения объекта оценки с учетом износа и устареваний (п. 18 ФСО N 1).

**Доходный подход** - совокупность методов оценки, основанных на определении ожидаемых доходов от использования объекта оценки (п. 15 ФСО N 1).

**Наиболее эффективное использование** представляет собой такое использование недвижимости, которое максимизирует ее продуктивность (соответствует ее наибольшей стоимости) и которое физически возможно, юридически разрешено (на дату определения стоимости объекта оценки) и финансово оправдано (п. 13 ФСО N 7).

## 2.3. Последовательность определения стоимости

Проведение оценки включает следующие этапы:

- а) заключение договора на проведение оценки, включающего задание на оценку;
- б) сбор и анализ информации, необходимой для проведения оценки;
- в) применение подходов к оценке, включая выбор методов оценки и осуществление необходимых расчетов;
- г) согласование (в случае необходимости) результатов и определение итоговой величины стоимости объекта оценки;
- д) составление отчета об оценке.

## Раздел 3. ОПИСАНИЕ ОБЪЕКТА ОЦЕНКИ

### 3.1. Состав Объекта оценки

Объектом оценки в соответствии с Заданием на оценку № 10 от 12 августа 2021 г. к Договору №ЮГра-ЛК об оценке имущества, составляющего паевой инвестиционный фонд от 10 марта 2021 г. являются объекты недвижимости, входящие в состав активов Закрытого паевого инвестиционного фонда недвижимости «ЮГра» согласно перечню, представленному в нижеследующей таблице:

Таблица № 8. Состав Объекта оценки

№	Наименование	Кадастровый номер	Площадь, кв. м
1	Помещение, назначение: нежилое, этаж 1, адрес (местонахождение) объекта: Тюменская обл., ХМАО – Югра, г. Югорск, ул. Чкалова, д. 7, корп. 1, пом. 1004	86:22:0010002:1876	117,20
2	Помещение, назначение: нежилое, этаж 1, адрес (местонахождение) объекта: Тюменская обл., ХМАО – Югра, г. Югорск, ул. Чкалова, д. 7, корп. 1, пом. 1005	86:22:0010002:1877	141,00
3	Помещение, назначение: нежилое, этаж 1, адрес (местонахождение) объекта: Тюменская обл., ХМАО – Югра, г. Югорск, ул. Чкалова, д. 7, корп. 1, пом. 1006	86:22:0010002:1878	138,30
4	Помещение, назначение: нежилое, этаж 1, адрес (местонахождение) объекта: Тюменская обл., ХМАО – Югра, г. Югорск, ул. Чкалова, д. 7, корп. 1, пом. 1007	86:22:0010002:1879	123,10
5	Помещение, назначение: нежилое, этаж 1, адрес (местонахождение) объекта: Тюменская обл., ХМАО – Югра, г. Югорск, ул. Чкалова, д. 7, корп. 3, пом. 173	86:22:0010002:1850	153,10
6	Помещение, назначение: нежилое, этаж 1, адрес (местонахождение) объекта: Тюменская обл., ХМАО – Югра, г. Югорск, ул. Чкалова, д. 7, корп. 3, пом. 174	86:22:0010002:1851	68,30

### 3.2. Перечень использованных при проведении оценки Объекта оценки данных

*Перечень документов Заказчика, используемых Оценщиком и устанавливающих количественные и качественные характеристики Объекта оценки (предоставлены копии)*

Выписка из Единого государственного реестра недвижимости об основных характеристиках и зарегистрированных правах на объект недвижимости от 20 апреля 2021 г.;

Выписки из Единого государственного реестра недвижимости об основных характеристиках и зарегистрированных правах на объект недвижимости от 19 апреля 2021 г. в количестве 5-ти штук;

Кадастровый паспорт помещения № 86/201/16-30872 от 02.02.2016 г.;

Кадастровый паспорт помещения № 86/201/16-30873 от 02.02.2016 г.;

Кадастровый паспорт помещения № 86/201/16-30874 от 02.02.2016 г.;

Кадастровый паспорт помещения № 86/201/16-30875 от 02.02.2016 г.;

Кадастровый паспорт помещения № 86/201/16-30395 от 01.02.2016 г.;

Кадастровый паспорт помещения № 86/201/16-30394 от 01.02.2016 г.;

Фотоматериалы, предоставленные Заказчиком (представлены в п. 3. 5 Отчета).

#### **Перечень нормативных актов и методической литературы**

Гражданский кодекс Российской Федерации (часть первая) от 30.11.1994 N 51-ФЗ (в действ. ред.).

Налоговый кодекс Российской Федерации (часть первая) от 31.07.1998 N 146-ФЗ (в действ. ред.).

Налоговый кодекс Российской Федерации (часть вторая) от 05.08.2000 N 117-ФЗ (в действ. ред.).

Федеральный закон № 135-ФЗ «Об оценочной деятельности в Российской Федерации» от 29 июля 1998 г. (Принят Государственной Думой 16 июля 1998 года, одобрен Советом Федерации 17 июля 1998 года) (в действующей редакции).

Приказ Министерства экономического развития РФ № 297 от 20 мая 2015 г. «Об утверждении федерального стандарта оценки «Общие понятия оценки, подходы к оценке и требования к проведению оценки (ФСО № 1)» (в действующей редакции).

Приказ Министерства экономического развития РФ № 298 от 20 мая 2015 г. «Об утверждении федерального стандарта оценки «Цель оценки и виды стоимости (ФСО № 2)» (в действующей редакции).

Приказ Министерства экономического развития РФ № 299 от 20 мая 2015 г. «Об утверждении федерального стандарта оценки «Требования к отчету об оценке (ФСО № 3)» (в действующей редакции).

Приказ Министерства экономического развития РФ № 611 от 25 сентября 2014 г. «Об утверждении федерального стандарта оценки «Оценка недвижимости (ФСО № 7)» (в действующей редакции).

Приказ Министерства экономического развития Российской Федерации № 708 «Об утверждении типовых правил профессиональной этики оценщиков» от 30 сентября 2015 г. (в действующей редакции).

Стандарты и правила оценочной деятельности Саморегулируемой Межрегиональной Ассоциации оценщиков «Оценка недвижимости» (утв. Решением Совета Партнерства «СМАОс», Протокол № 78 от 15 августа 2008 г., с изм. и доп.).

Правила деловой и профессиональной этики Саморегулируемой Межрегиональной Ассоциации оценщиков (утв. Решением Совета Партнерства НП «СМАОс», Протокол № 74 от 18 июля 2008 г., с изм. и доп.).

Справочник оценщика недвижимости-2020. Офисно-торговая недвижимость и сходные типы объектов. Текущие и прогнозные характеристики рынка для доходного подхода. Под ред. Л. А. Лейфера. Приволжский центр методического и информационного обеспечения оценки, Нижний Новгород, 2020 г. Полная версия, обновлено на октябрь 2020 г.

Справочник оценщика недвижимости - 2020 под ред. Л. А. Лейфера. Офисно-торговая недвижимость и сходные типы объектов. Корректирующие коэффициенты и скидки для сравнительного подхода». Под ред. Л. А. Лейфера. Приволжский центр методического и информационного обеспечения оценки, Нижний Новгород, 2020 г. Полная версия, обновлено на октябрь 2020 г.

Справочник оценщика недвижимости – 2019 под ред. Л. А. Лейфера. Операционные расходы для коммерческой недвижимости. Состав арендной ставки, типовые расходы собственника и арендатора, Приволжский центр методического и информационного обеспечения оценки, Нижний Новгород, 2019 г.

Грибовский С. В. Оценка стоимости недвижимости: Учебное пособие. – М.: Маросейка, 2009.

Грибовский С. В., Сивец С. А. Математические методы оценки стоимости недвижимого имущества: учеб. пособие. – М.: Финансы и статистика, 2008.

Грязнова А. Г., Федотова М. А. Оценка недвижимости. – М.: Финансы и статистика, 2007.

Костюченко Н. С. Анализ кредитных рисков. - СПб.: ИТД «Скифия», 2010.

Озеров Е. С., Тарасевич Е. И. Экономика недвижимости: Учеб. пособие. СПб.: Издательство Политехнического унт-та, 2006.

Пупенцова С. В. Модели и инструменты в экономической оценке инвестиций. - СПб.: Издательство «МКС», 2007.

#### **Иные источники**

Иные источники, ссылки на которые представлены по тексту Отчета об оценке. Точные (прямые) ссылки на использованные источники информации приводятся в тексте Отчета.

### **3.3. Юридическое описание Объекта оценки**

**Таблица № 9. Сведения об имущественных правах, обременениях, связанных с Объектом оценки**

<b>Показатель</b>	<b>Характеристика</b>
Наименование объекта	Объекты недвижимости, входящие в состав активов Закрытого паевого инвестиционного фонда недвижимости «Югра» согласно перечню, представленному в Таблице №5 Отчета (Состав Объекта оценки).
Принадлежность и состав прав на Объект оценки и на его части	Право общей долевой собственности владельцев инвестиционных паев Закрытого паевого инвестиционного фонда недвижимости «Югра», ограничение (обременение) права – доверительное управление.  Земельные участки, относящиеся к оцениваемым нежилым помещениям, на дату оценки не выделены, какие-либо права на них не оформлены
Реквизиты собственника оцениваемого объекта недвижимости	В связи с отсутствием информации о владельцах паёв (являются ли владельцы физическими или юридическими лицами и их реквизитов), Оценщик не указывал реквизиты юридического лица, необходимые согласно ст. 11 № 135-ФЗ «Об оценочной деятельности в Российской Федерации» и п. 8 ФСО №3.
Обременения, ограничения, сервитуты, интересы третьих лиц <sup>1</sup>	Доверительное управление. При оценке Объекта оценки учитывается право собственности на Объект оценки, скидки на фактическое право общей долевой собственности и доверительное управление не вводятся. Объект оценки считается свободным от ограничений (обременений) прав, в том числе свободным от обременений в виде залога и ипотеки  По данным Выписки из ЕГРН об основных характеристиках и зарегистрированных правах на объект недвижимости от 19 апреля 2021 г. на помещение кадастровый номер 86:22:0010002:1879 заключен долгосрочный договор аренды (по 28.02. 2022 г.). По данным Заказчика условия договора аренды соответствуют рыночным, на дату оценки оставшийся срок договора составляет менее 7 месяцев, кроме того, в соответствии с Задаaniem на оценку Объект оценки считается свободным от ограничений (обременений) прав, в связи с чем данный договор не учитывался.
Первоначальная и остаточная балансовая стоимость всех элементов оцениваемого объекта недвижимости, если он принадлежит юридическому лицу	Балансовая стоимость Объекта оценки не предоставлена Заказчиком

Согласно ст. 1 и ст. 10 Федерального закона от 29.11.2001 г. N 156-ФЗ (в действующей редакции) «Об инвестиционных фондах», инвестиционный фонд - находящийся в собственности акционерного общества либо в общей долевой собственности физических и юридических лиц имущественный комплекс, пользование и распоряжение которым осуществляются управляющей компанией исключительно в интересах акционеров этого акционерного общества или учредителей доверительного управления; паевой инвестиционный фонд - обособленный имущественный комплекс, состоящий из имущества, переданного в доверительное управление управляющей компании учредителем (учредителями) доверительного управления с условием объединения этого имущества с имуществом иных учредителей доверительного управления, и из имущества, полученного в процессе такого управления, доля в праве собственности на которое удостоверяется ценной бумагой, выдаваемой управляющей компанией. Таким образом, оцениваемые объекты принадлежат правообладателю на праве общей долевой собственности. Для целей данной оценки ограничение (обременение) права и связанный с ним статус общей долевой собственности не учитывается и приравнен к праву собственности, в связи с «природой» данного ограничения (обременения), которое является следствием нахождения имущества в составе Закрытого паевого инвестиционного фонда. В случае продажи данного имущества оно передается покупателю без ограничения (обременения) права в виде доверительного управления и на праве собственности. В связи с данными фактами ограничение (обременение) права в виде доверительного управления и статус общей долевой собственности не учитывались

<sup>1</sup> При этом должны описываться все правовые характеристики объекта, которые принимались во внимание при оценке – как зарегистрированные в установленном порядке, так и не зарегистрированные, но существенные при определении стоимости

Оценщиком.

**Указание на принадлежность Объекта оценки к объектам культурного наследия, если он таковым является, а также описание связанных с этим ограничений использования объекта, и привлекательности на рынке, обусловленной культурно-историческим потенциалом объекта**

Объект оценки не является объектом культурного наследия.

**Вывод:**

В результате изучения предоставленных Заказчиком правоподтверждающих документов, Оценщик пришел к выводу, что с учетом сделанных в Отчете допущений, свободное обращение Объекта оценки на рынке является физически реализуемым и юридически допустимым.

### 3.4. Описание местоположения Объекта оценки

Объект оценки расположен по адресу: Тюменская обл., ХМАО – Югра, г. Югорск, ул. Чкалова, д. 7, корп. 1 и корп. 3.

*Ханты-Мансийский автономный округ-Югра<sup>2</sup>*

Ханты-Мансийский автономный округ-Югра (ХМАО-Югра) – субъект Российской Федерации, территориально включён в состав Тюменской области. Округ является экономически самостоятельным регионом-донором. Основной нефтегазоносный район России и один из крупнейших нефтедобывающих регионов мира. Численность населения 1 688 378 чел. (2021)<sup>3</sup>.

Ханты-Мансийский автономный округ-Югра расположен в центре Западносибирской низменности. Его территория раскинулась с запада на восток почти на 1 400 км, с севера на юг – на 900 км. Протяженность границ составляет 4 733 км. Округ занимает площадь 534,8 тыс. кв. км.

На территории Ханты-Мансийского автономного округа – Югры создано 105 муниципальных образований (9 районов, 13 городских округов, 26 городских и 57 сельских поселений) и расположено 194 населенных пункта:

- 16 городов (из них 14 наделены статусом «город окружного значения»);
- 24 поселка городского типа;
- 58 поселков;
- 45 сел;
- 51 деревня.

Административный центр Ханты-Мансийского автономного округа-Югры – г. Ханты-Мансийск, крупнейший город – Сургут.

Ханты-Мансийский автономный округ-Югра является основным нефтегазоносным районом России и одним из крупнейших нефтедобывающих регионов мира, относится к регионам-донорам России и лидирует по ряду основных экономических показателей:

- I – по добыче нефти;
- I – по производству электроэнергии;
- II – по объёму промышленного производства;
- II – по добыче газа;
- II – по поступлению налогов в бюджетную систему.
- III – по объёму инвестиций в основной капитал;

<sup>2</sup> Официальный сайт ХМАО-Югры. URL: <https://admhmao.ru/ob-okruge/obshchie-svedeniya/>; свободная энциклопедия Википедия, URL: [https://ru.wikipedia.org/wiki/ Ханты-Мансийский\\_автономный\\_округ\\_—\\_Югра](https://ru.wikipedia.org/wiki/Ханты-Мансийский_автономный_округ_—_Югра); Нефть в Ханты – Мансийске: развитие нефтяной промышленности, 23.10.2019 г., URL: <https://asuneft.ru/prochee/nefti-v-hanty-mansijske-razvitiye-neftyanoy-promyshlennosti.html>

<sup>3</sup> Предварительная оценка численности постоянного населения на 1 января 2021 года и в среднем за 2020 год, дата публикации 25.01.2021 г., URL: <https://rosstat.gov.ru/folder/12781>



За последние три десятилетия в регионе создан мощнейший в стране электроэнергетический комплекс. Основную долю выработки электроэнергии на территории автономного округа обеспечивают Сургутская ГРЭС-1 (ПАО «ОГК-2»), «Сургутская ГРЭС-2» ПАО «Юнипро», АО «Нижневартовская ГРЭС» и «Няганская ГРЭС» ПАО «Фортум».

В Югре созданы производственные комплексы, позволяющие выпускать продукцию деревообработки, за исключением целлюлозно-бумажного производства.

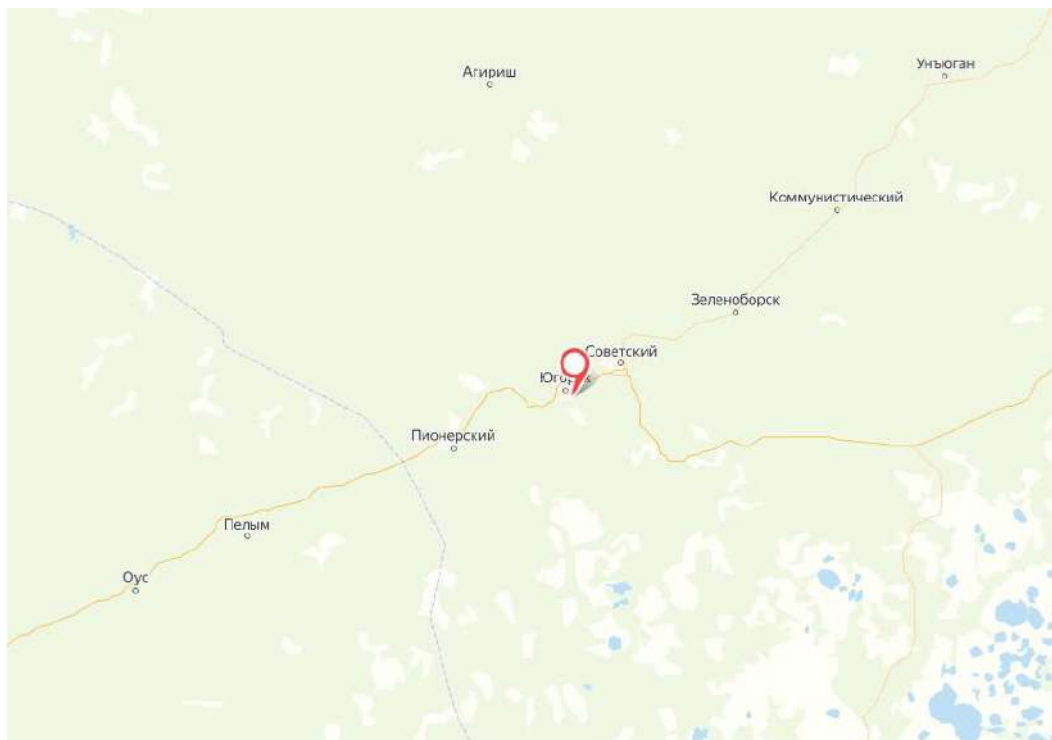
В округе добывается россыпное золото (прогнозные запасы золота превышают 216 тонн), жильный кварц и коллекционное сырьё. Открыты месторождения бурого и каменного угля. Обнаружены залежи железных руд, меди, цинка, свинца, ниобия, тантала, проявления бокситов и др.

Хорошо развитая сеть современных автомобильных, железнодорожных, водных путей, интенсивное авиасообщение с городами России и зарубежья – один из определяющих факторов эффективного развития экономических связей. По территории Югры проходят два из 18-ти основных автодорожных коридоров России: «Северный маршрут» (Пермь – Серов – Ивдель – Ханты-Мансийск – Нефтеюганск – Сургут – Нижневартовск – Томск) и «Сибирский коридор» (Тюмень – Сургут – Новый Уренгой – Надым – Салехард).



Рис. 1. Месторасположение Объекта оценки (ОО) на карте<sup>4</sup>

<sup>4</sup> Источник картографической информации. URL: <https://yandex.ru/maps>



**Рис. 2. Месторасположение Объекта оценки (ОО) на карте<sup>5</sup>**

### *Югорск<sup>6</sup>*

Югорск — город в Ханты-Мансийском автономном округе — Югре, расположенный в 380 км от Ханты-Мансийска, в 687 км от Тюмени. Население — 38 544 чел. (2021). Площадь — 152,18 км<sup>2</sup>.

Как административно-территориальная единица ХМАО имеет статус города окружного значения. В рамках местного самоуправления образует муниципальное образование город Югорск со статусом городского округа как единственный населённый пункт в его составе.

Город Югорск расположен в западной части Ханты-Мансийского автономного округа Тюменской области, в бассейне рек Ух и Эсс, притоков р. Конда. Граничит с МО Советский район ХМАО.

В 1962 году при строительстве железной дороги Ивдель — Обь был основан посёлок Комсомольский (первоначально станция Эсс, позднее — Геологическая), создан леспромхоз. В 1992 году посёлок получил статус города и был переименован в Югорск. Название города происходит от официального наименования округа — Югра.

Город занимает одно из первых мест по уровню экономического развития в Ханты-Мансийском округе. Главным предприятием города является ООО «Газпром трансгаз Югорск», которое имеет самую большую газотранспортную систему в стране.

В 1996 году в состав города включены посёлок Мансийский и поселение военного гарнизона Комсомольский-2 (в настоящее время Югорск-2).

В городе находится железнодорожная станция Геологическая, которая связывает Югорск с Советским, Ивделем, Краснотурьинском, Серовом, Нижним Тагилом, Пермью, Екатеринбургом, Няганью, Приобьем, Агиришем.

Общественный транспорт города состоит из автобусов и маршрутных такси. С автовокзала города осуществляются автобусные рейсы в Краснотурьинск, Советский, Екатеринбург, Урай, Сургут, Ханты-Мансийск, Ивдель, Серов, Нижний Тагил.

<sup>5</sup> Источник картографической информации. URL: <https://yandex.ru/maps>

<sup>6</sup> Официальный портал города. URL: <https://ugorsk.ru/>; Википедия, URL: <https://ru.wikipedia.org/wiki/Югорск>



Объект оценки расположен на красной линии улиц Цветной бульвар и ул. Сахарова (в зависимости от корпуса местоположения помещения).

### Выводы по результатам описания местоположения

Подводя итог проведенного анализа местоположения, следует отметить характеристики, влияющие на потенциал оцениваемых помещений:

- расположены в ХМАО-Югра, г. Югорск, с численностью населения около 39 тыс. чел., в 380 км от Ханты-Мансийска, в 687 км от Тюмени.
- расположены на красной линии, в зоне многоквартирной жилой застройки;
- центральная часть города (администрация города, учебные учреждения, крупные торговые объекты) расположены вблизи от ст. Геологическая, по другую сторону железной дороги от оцениваемых объектов;
- ближайшее окружение объекта – преимущественно среднеэтажная и малоэтажная жилая застройка и объекты социальной инфраструктуры (школы, детские сады, поликлиники и прочее);
- жилые дома, в которых расположены оцениваемые помещения, имеют стихийную парковку.

## 3.5. Описание Объекта оценки

Таблица № 10. Описание корп. 1, в котором расположены помещения №1-4, входящие в Объект оценки<sup>8</sup>

Наименование	Значение
Кадастровый номер	86:22:0010002:1852 и 86:22:10002:1622 (дом) и 86:22:0010002:1531 (участок)
Адрес	Тюменская обл., ХМАО – Югра, г. Югорск, ул. Чкалова, д. 7, корп. 1
Назначение	Многоквартирный дом
Фактическое использование	Жилой многоквартирный дом со встроенными помещениями свободного назначения
Год постройки	2013
Количество этажей	7
Площадь жилых помещений дома, кв. м	11 564,90
Площадь нежилых помещений дома, кв. м	1 012,90
Серия, тип постройки здания	Монолитный железобетонный каркас
Фундамент	Иной
Материал стен	Облицованный плиткой
Материал перекрытий	Железобетонные
Крыша	Скатная
Инженерные сети	Водоотведение: центральное; Газоснабжение: центральное; Горячее водоснабжение: с отбором сетевой воды на горячее водоснабжение из тепловой сети; Теплоснабжение: центральное; Холодное водоснабжение: центральное; Электроснабжение: центральное
Физическое состояние здания	Хорошее

Таблица № 11. Описание корп. 3, в котором расположены помещения №5,6, входящие в Объект оценки<sup>9</sup>

Наименование	Значение
Кадастровый номер	86:22:10002:1540 (дом) и 86:22:0010002:1522 (участок)
Адрес	Тюменская обл., ХМАО – Югра, г. Югорск, ул. Чкалова, д. 7, корп. 3
Назначение	Многоквартирный дом
Фактическое использование	Жилой многоквартирный дом со встроенными помещениями свободного назначения
Год постройки	2013
Количество этажей	9
Площадь жилых помещений дома, кв. м	11 030,90
Площадь нежилых помещений дома, кв. м	221,40
Серия, тип постройки здания	Монолитный железобетонный каркас
Фундамент	Иной
Материал стен	Облицованный плиткой
Материал перекрытий	Железобетонные
Крыша	Скатная

<sup>8</sup> Информация по данным сайта ДОМ.МИНЖКХ, URL: <http://dom.mingkh.ru/hanty-mansiyskiy-yugra-ao/yugorsk/563457>

<sup>9</sup> Информация по данным сайта ДОМ.МИНЖКХ, URL: <http://dom.mingkh.ru/hanty-mansiyskiy-yugra-ao/yugorsk/563458>

Наименование	Значение
Инженерные сети	Водоотведение: центральное; Газоснабжение: центральное; Горячее водоснабжение: с отбором сетевой воды на горячее водоснабжение из тепловой сети; Теплоснабжение: центральное; Холодное водоснабжение: центральное; Электроснабжение: центральное
Физическое состояние здания	Хорошее

Предварительная оценка технического состояния зданий, в которых расположены оцениваемые объекты, проведена в соответствии с «Методикой определения физического износа гражданских зданий», утвержденной приказом Министерства жилищно-коммунального хозяйства РСФСР от 27 октября 1970 г. № 404.

**Таблица № 12. Критерии оценки технического состояния**

Физический износ, %	Оценка технического состояния	Общая характеристика технического состояния
0-20	Хорошее	Повреждений и деформаций нет. Имеются отдельные, устраняемые при текущем ремонте, мелкие дефекты, не влияющие на эксплуатацию конструктивного элемента. Кап. ремонт производится лишь на отдельных участках, имеющих повышенный износ.
21-40	Удовлетворительное	Конструктивные элементы в целом пригодны для эксплуатации, но требуют некоторого капитального ремонта, который наиболее целесообразен именно на данной стадии.
41-60	Неудовлетворительное	Эксплуатация конструктивных элементов возможна лишь при условии значительного капитального ремонта.
61-80	Ветхое	Состояние несущих конструктивных элементов аварийное, а несущих весьма ветхое. Ограниченное выполнение конструктивными элементами своих функций возможно лишь по проведении охранных мероприятий или полной смены констр. элемента.
81-100	Негодное	Конструктивные элементы находятся в разрушенном состоянии. При износе 100% остатки конструктивного элемента полностью ликвидированы.

**Таблица № 13. Описание помещений №1-3, входящих в состав Объекта оценки**

Наименование	Объект №1	Объект №2	Объект №3
Адрес	Тюменская обл., ХМАО – Югра, г. Югорск, ул. Чкалова, д. 7, корп. 1, пом. 1004	Тюменская обл., ХМАО – Югра, г. Югорск, ул. Чкалова, д. 7, корп. 1, пом. 1005	Тюменская обл., ХМАО – Югра, г. Югорск, ул. Чкалова, д. 7, корп. 1, пом. 1006
Кадастровый номер	86:22:0010002:1876	86:22:0010002:1877	86:22:0010002:1878
Общая площадь, кв. м	117,20	141,00	138,30
Назначение	Нежилое помещение	Нежилое помещение	Нежилое помещение
Фактическое использование	По назначению	Не используется в связи с выездом арендатора, по состоянию на дату оценки осуществляется поиск арендатора/покупателя	По назначению
Этаж расположения	1	1	1
Ориентация входа	Отдельный с улицы	Отдельный с улицы	Отдельный с улицы
Состояние отделки	Стандартная отделка в хорошем состоянии	Стандартная отделка в хорошем состоянии	Стандартная отделка в хорошем состоянии
Кадастровая стоимость на 01.01.2019 г., руб. <sup>10</sup>	4 604 557,28	5 539 612,42	5 433 534,74

**Таблица № 14. Описание помещений №4-6, входящих в состав Объекта оценки**

Наименование	Объект №4	Объект №5	Объект №6
Адрес	Тюменская обл., ХМАО – Югра, г. Югорск, ул. Чкалова, д. 7, корп. 1, пом. 1007	Тюменская обл., ХМАО – Югра, г. Югорск, ул. Чкалова, д. 7, корп. 3, пом. 173	Тюменская обл., ХМАО – Югра, г. Югорск, ул. Чкалова, д. 7, корп. 3, пом. 174
Кадастровый номер	86:22:0010002:1879	86:22:0010002:1850	86:22:0010002:1851
Общая площадь, кв. м	123,10	153,10	68,30
Назначение	Нежилое помещение	Нежилое помещение	Нежилое помещение
Фактическое использование	По назначению	По назначению	По назначению
Этаж расположения	1	1	1
Ориентация входа	Отдельный с улицы	Отдельный с улицы	Отдельный с улицы
Состояние отделки	Стандартная отделка в хорошем состоянии	Стандартная отделка в хорошем состоянии	Стандартная отделка в хорошем состоянии

<sup>10</sup> По данным сайта Росреестра, [https://rosreestr.ru/wps/portal/p/cc\\_ib\\_portal\\_services/cc\\_ib\\_ais\\_fdgko/!ut/p/z/1/04\\_Sj9CPykssy0xPLMnMz0vMAfJjo8zi3QNNXA2dTQy93UOdzAwcPQO8nM18nQ0MDMz1w9EUBBqaAxU4ehsaG7obGPgb6keRph9DAUi\\_AQ7gaADUH4VmBaoLn10IKAA5kZAlBbmhEQaZnooANTW-bQ!!/p0/IZ7\\_GQ4E1C41KGUB60AIPJBVIC0080=CZ6\\_GQ4E1C41KGUB60AIPJBVIC0007=MEcontroller!searchObjects==/](https://rosreestr.ru/wps/portal/p/cc_ib_portal_services/cc_ib_ais_fdgko/!ut/p/z/1/04_Sj9CPykssy0xPLMnMz0vMAfJjo8zi3QNNXA2dTQy93UOdzAwcPQO8nM18nQ0MDMz1w9EUBBqaAxU4ehsaG7obGPgb6keRph9DAUi_AQ7gaADUH4VmBaoLn10IKAA5kZAlBbmhEQaZnooANTW-bQ!!/p0/IZ7_GQ4E1C41KGUB60AIPJBVIC0080=CZ6_GQ4E1C41KGUB60AIPJBVIC0007=MEcontroller!searchObjects==/)

Наименование	Объект №4	Объект №5	Объект №6
Кадастровая стоимость на 01.01.2019 г., руб. <sup>11</sup>	4 836 356,66	4 922 918,25	2 196 181,04

При оценке технического состояния отделки помещения Оценщик руководствовался следующими критериями<sup>12</sup>:

- «Люкс» или «Евростандарт» (Премиум) - объект нежилого фонда пригоден к использованию в соответствии с целью использования, не имеет дефектов, после ремонта с комплексным использованием высококачественных отделочных материалов, оснащен высококачественным электро-техническим, санитарно-техническим, пожарно-техническим и охранным оборудованием, системами вентиляции и (или) кондиционирования, находящимися в работоспособном состоянии.
- Отличное - объект нежилого фонда пригоден к использованию в соответствии с целью использования, не имеет дефектов. Может не иметь высококачественного инженерно-технического оборудования. Соответствует нижнему диапазону стоимости отделки класса «люкс» или «евростандарт».
- Нормальное, или хорошее, «в среднем состоянии» - объект нежилого фонда пригоден к использованию в соответствии с целью использования без проведения ремонта, имеет незначительные дефекты отделки (волосные трещины и сколы штукатурки, единичные повреждения окрасочного слоя, царапины, отдельные мелкие повреждения покрытий стен и полов).
- Удовлетворительное, «требуется косметический ремонт» - объект нежилого фонда пригоден к использованию в соответствии с целью использования, имеет дефекты, устранимые с помощью косметического ремонта (мелкие трещины в конструкциях, местные нарушения штукатурного слоя цоколя и стен; трещины в местах сопряжения перегородок с плитами перекрытия и заполнениями дверных проемов; отслоение штукатурки; трещины в швах между плитами перекрытий; следы протечек и ржавые пятна на площади до 20% поверхности потолка и стен; окрасочный слой растрескался, потемнел и загрязнился, имеет отслоения и вздутия; трещины, загрязнения и обрывы покрытий стен в углах, местах установки электрических приборов и у дверных проемов; значительные повреждения покрытий полов).
- Неудовлетворительное, без отделки - помещение в текущем состоянии не пригодно к использованию по функциональному назначению, имеет дефекты, устранимые только с помощью значительного ремонта (не включающего восстановление элементов несущих конструкций): отдельные трещины в цоколе и капитальных стенах; поперечные трещины в плитах перекрытий; отпадение штукатурки; увлажнение поверхности стен, следы постоянных протечек на площади более 20% потолка и стен, промерзание и продувание через стыки панелей; материал пола истерт, пробит, порван, основание пола просело; требуется ремонт заполнений оконных и дверных проемов с их частичной заменой. Требуется восстановление отделки.

<sup>11</sup> По данным сайта Росреестра,

[https://rosreestr.ru/wps/portal/p/cc\\_ib\\_portal\\_services/cc\\_ib\\_ais\\_fdgko!/ut/p/z1/04\\_Sj9CPyкssy0xPLMnMz0vMAfJjo8zi3QNNXA2dTQy93UOdzAwcPQO8nM18nQ0MDMz1w9EUBBqaAxU4ehsaG7obGPgb6keRph9DAUi\\_AQ7gaADUH4VmBaoLnI0IKAA5kZaIBmhEQaZnooANTW-bQ!!/p0LZ7\\_GQ4E1C41KGUB60AIPJBVIC0080=CZ6\\_GQ4E1C41KGUB60AIPJBVIC0007=MEcontroller!searchObjects==/](https://rosreestr.ru/wps/portal/p/cc_ib_portal_services/cc_ib_ais_fdgko!/ut/p/z1/04_Sj9CPyкssy0xPLMnMz0vMAfJjo8zi3QNNXA2dTQy93UOdzAwcPQO8nM18nQ0MDMz1w9EUBBqaAxU4ehsaG7obGPgb6keRph9DAUi_AQ7gaADUH4VmBaoLnI0IKAA5kZaIBmhEQaZnooANTW-bQ!!/p0LZ7_GQ4E1C41KGUB60AIPJBVIC0080=CZ6_GQ4E1C41KGUB60AIPJBVIC0007=MEcontroller!searchObjects==/)

<sup>12</sup> Критерии определены на основании классификации состояния отделки помещений ГУП ГУИОН (Экономико-математические модели объектов нежилого фонда // <http://guiop.spb.ru/obzory-i-prognozy>) и информации Справочника оценщика недвижимости - 2020 под ред. Л. А. Лейфера. *Офисно-торговая недвижимость и сходные типы объектов. Корректирующие коэффициенты и скидки для сравнительного подхода*. Под ред. Л. А. Лейфера. Приволжский центр методического и информационного обеспечения оценки, Нижний Новгород, 2020 г. Полная версия, обновлено на октябрь 2020 г.



**Фото 1. Внешний вид здания, в котором расположены объекты №1-4**



**Фото 2. Внешний вид здания, в котором расположены объекты №1-4**



**Фото 3. Состояние помещения №1**



**Фото 4. Состояние помещения №1**



**Фото 5. Состояние помещения №1**



**Фото 6. Состояние помещения №1**



**Фото 7. Состояние помещения №1**



**Фото 8. Состояние помещения №1**



**Фото 9. Состояние помещения №2**



**Фото 10. Состояние помещения №2**



**Фото 11. Состояние помещения №2**





**Фото 12. Состояние помещения №2**



**Фото 13. Состояние помеще-  
ния №2**




**Фото 14. Состояние помещения  
№2**



**Фото 15. Состояние помещения №3**



**Фото 16. Состояние помеще-  
ния №3**



**Фото 17. Состояние помещения  
№3**




Фото 18. Состояние помещения №3



Фото 19. Состояние помеще-  
ния №3



Фото 20. Состояние помещения  
№3



Фото 21. Состояние помещения №4



Фото 22. Состояние помеще-  
ния №4



Фото 23. Состояние помещения  
№4



**Фото 24.** Внешний вид здания, в котором расположены объекты №5,6



**Фото 25.** Внешний вид здания, в котором расположены объекты №5,6



**Фото 26.** Состояние помещения №5



**Фото 27.** Состояние помещения №5



**Фото 28.** Состояние помещения №5



**Фото 29.** Состояние помещения №5



**Фото 30. Состояние помещения №5**



**Фото 31. Состояние помеще-  
ния №6**



**Фото 32. Состояние помещения  
№6**



**Фото 33. Состояние помещения №6**



**Фото 34. Состояние помещения №6**

### **3.6. Назначение и текущее использование Объекта оценки**

Назначение: нежилые помещения. Текущее использование: используются по назначению: под услуги, торговлю и офисы, кроме помещения №2, помещение №2 планируется использовать по назначению, на дату оценки осуществляется поиск арендатора/покупателя.

### **3.7. Указание сегментов рынка недвижимости, в которых может позиционироваться Объект оценки**

Объект оценки может позиционироваться в сегменте нежилых помещений свободного назначения, расположенных в ХМАО-Югра, г. Югорск.

## Раздел 4. АНАЛИЗ РЫНКА

### 4.1. Анализ влияния общей политической и социально-экономической обстановки в стране и регионе на рынок оцениваемых объектов

Таблица № 15. Анализ влияния общей политической и социально-экономической обстановки на рынок оцениваемых объектов

Факторы политической и социально-экономической обстановки	Социально-экономическое положение России <sup>13</sup>	Регион (Ханты-Мансийский автономный округ – Югра) <sup>14</sup>																								
Объем валового продукта	Объем ВВП России за I квартал 2021 г. составил в текущих ценах 26 771 млрд рублей. Индекс его физического объема относительно I квартала 2020 г. составил 99,3%, относительно IV квартала 2020 г. - 82,1%. Индекс-дефлятор ВВП за I квартал 2021 г. по отношению к ценам I квартала 2020 г. составил 108,9%.	По итогам 2019 года составил в текущих ценах 4 450,2 млрд руб. Индекс валового регионального продукта (ВРП) составил 100,1% к показателю 2018 г. По итогам 2020 года составил в текущих ценах 4 007,0 млрд руб. Индекс валового регионального продукта (ВРП) составил 93,5% к показателю 2019 г. <sup>15</sup>																								
Объемы производства основных отраслей хозяйств	Индекс промышленного производства в июне 2021 г. по сравнению с соответствующим периодом предыдущего года составил 110,4%, в I полугодии 2021 г. - 104,4%. Индекс производства по виду деятельности «Добыча полезных ископаемых» в июне 2021 г. по сравнению с соответствующим периодом предыдущего года составил 113,8%, в I полугодии 2021 г. - 100,0%. Индекс производства по виду деятельности «Обрабатывающие производства» в июне 2021 г. по сравнению с соответствующим периодом предыдущего года составил 107,7%, в I полугодии 2021 г. - 106,4%. Объем работ, выполненных по виду деятельности «Строительство», в июне 2021 г. составил 1 017,7 млрд рублей, или 115,7% (в сопоставимых ценах) к уровню соответствующего периода предыдущего года, в I полугодии 2021 г. - 4 047,1 млрд рублей, или 106,4%.	Индекс промышленного производства в январе-июне 2021 г. по сравнению с январем-июнем 2020 г. составил 96,6%, в июне 2021 г. по сравнению с июнем 2020 г. - 114,9%. Индекс производства по виду деятельности «Обрабатывающие производства» в январе-июне 2021 г. по сравнению с январем-июнем 2020 г. составил 102,8%, в июне 2021 г. по сравнению с июнем 2020 г. - 116,0%. Объем работ, выполненных по виду деятельности «строительство», в январе-июне 2021 г. составил 160 863,4 млн рублей, 87,8 % к январю-июню 2020 г.																								
Структура экономики региона	Отраслевая структура ВВП по основным видам экономической деятельности, в % к итогу: <sup>16</sup> <table border="1" data-bbox="363 1176 893 1597"> <thead> <tr> <th>Наименование вида экономической деятельности</th> <th>За I кв. 2021 г.</th> </tr> </thead> <tbody> <tr> <td>Сельское, лесное хозяйство, охота, рыболовство и рыбоводство</td> <td>2,26%</td> </tr> <tr> <td>Добыча полезных ископаемых</td> <td>12,33%</td> </tr> <tr> <td>Обрабатывающие производства</td> <td>15,05%</td> </tr> <tr> <td>Обеспечение электрической энергией, газом и паром; кондиционирование воздуха</td> <td>3,47%</td> </tr> <tr> <td>Водоснабжение; водоотведение, организация сбора и утилизации отходов, деятельность по ликвидации загрязнений</td> <td>0,52%</td> </tr> <tr> <td>Строительство</td> <td>3,28%</td> </tr> <tr> <td>Торговля оптовая и розничная; ремонт автотранспортных средств и мотоциклов</td> <td>12,89%</td> </tr> <tr> <td>Транспортировка и хранение</td> <td>6,40%</td> </tr> <tr> <td>Деятельность гостиниц и предприятий общественного питания</td> <td>0,80%</td> </tr> <tr> <td>Деятельность в области информации и связи</td> <td>2,30%</td> </tr> <tr> <td>Деятельность финансовая и страховая</td> <td>5,16%</td> </tr> </tbody> </table>	Наименование вида экономической деятельности	За I кв. 2021 г.	Сельское, лесное хозяйство, охота, рыболовство и рыбоводство	2,26%	Добыча полезных ископаемых	12,33%	Обрабатывающие производства	15,05%	Обеспечение электрической энергией, газом и паром; кондиционирование воздуха	3,47%	Водоснабжение; водоотведение, организация сбора и утилизации отходов, деятельность по ликвидации загрязнений	0,52%	Строительство	3,28%	Торговля оптовая и розничная; ремонт автотранспортных средств и мотоциклов	12,89%	Транспортировка и хранение	6,40%	Деятельность гостиниц и предприятий общественного питания	0,80%	Деятельность в области информации и связи	2,30%	Деятельность финансовая и страховая	5,16%	Структура отгруженного продукта промышленных производств в разрезе видов экономической деятельности: <ul style="list-style-type: none"> <li>- добыча полезных ископаемых – 72,8%;</li> <li>- прочие – 5,4%;</li> <li>- строительство – 5,2%;</li> <li>- транспортировка и хранение – 4,8%;</li> <li>- социальная сфера – 4,7%;</li> <li>- обрабатывающие производства – 2,6%;</li> <li>- торговля – 2,2%;</li> <li>- электроэнергетика – 2,1%;</li> <li>- сельское хозяйство, охота и лесное хозяйство – 0,2%.<sup>17</sup></li> </ul>
Наименование вида экономической деятельности	За I кв. 2021 г.																									
Сельское, лесное хозяйство, охота, рыболовство и рыбоводство	2,26%																									
Добыча полезных ископаемых	12,33%																									
Обрабатывающие производства	15,05%																									
Обеспечение электрической энергией, газом и паром; кондиционирование воздуха	3,47%																									
Водоснабжение; водоотведение, организация сбора и утилизации отходов, деятельность по ликвидации загрязнений	0,52%																									
Строительство	3,28%																									
Торговля оптовая и розничная; ремонт автотранспортных средств и мотоциклов	12,89%																									
Транспортировка и хранение	6,40%																									
Деятельность гостиниц и предприятий общественного питания	0,80%																									
Деятельность в области информации и связи	2,30%																									
Деятельность финансовая и страховая	5,16%																									

<sup>13</sup> Росстат. «Социально-экономическое положение России январь-июнь 2021 года» (опубликовано 28.07.2021 г.) // Официальный сайт Федеральной службы государственной статистики. – URL: <https://rosstat.gov.ru/compendium/document/50801>; <https://rosstat.gov.ru/storage/mediabank/i1RlgJuR/osn-06-2021.pdf>

<sup>14</sup> Социально-экономическое развитие Ханты-Мансийского автономного округа – Югры в январе-июне 2021 года, URL: [https://tun-stat.gks.ru/storage/mediabank/25019\\_06\\_2021.pdf](https://tun-stat.gks.ru/storage/mediabank/25019_06_2021.pdf)

<sup>15</sup> Отчёт Губернатора Ханты-Мансийского автономного округа – Югры о результатах деятельности Правительства Ханты-Мансийского автономного округа – Югры за 2020 год, URL: <https://depeconom.admhmao.ru/upload/medialibrary/b01/Otchet-Gubernatora-2020-07.11.2020.pdf>

<sup>16</sup> Росстат. Национальные счета. Произведенный ВВП. ВДС кварталы ОКВЭД2 (с 2011 г.) (обновлено 15.06.2021 г.) // URL: <https://www.gks.ru/accounts>

<sup>17</sup> Отчёт Губернатора Ханты-Мансийского автономного округа – Югры о результатах деятельности Правительства Ханты-Мансийского автономного округа – Югры за 2020 год, URL: <https://depeconom.admhmao.ru/upload/medialibrary/b01/Otchet-Gubernatora-2020-07.11.2020.pdf>

Факторы политической и социально-экономической обстановки	Социально-экономическое положение России <sup>13</sup>		Регион (Ханты-Мансийский автономный округ – Югра) <sup>14</sup>
	Деятельность по операциям с недвижимым имуществом	11,15%	
	Деятельность профессиональная, научная и техническая	3,77%	
	Деятельность административная и сопутствующие дополнительные услуги	1,89%	
	Государственное управление и обеспечение военной безопасности; социальное обеспечение	8,90%	
	Образование	3,62%	
	Деятельность в области здравоохранения и социальных услуг	4,05%	
	Деятельность в области культуры, спорта, организации досуга и развлечений	1,01%	
	Предоставление прочих видов услуг	0,59%	
	Деятельность домашних хозяйств как работодателей; недифференцированная деятельность частных домашних хозяйств по производству товаров и оказанию услуг для собственного потребления	0,57%	
Оборот розничной торговли	Оборот розничной торговли в июне 2021 г. составил 3 185,4 млрд рублей, или 110,9% (в сопоставимых ценах) к соответствующему периоду предыдущего года, в I полугодии 2021 г. – 1 8090,5 млрд рублей, или 110,2%.		За январь-июнь 2021 года оборот розничной торговли в автономном округе составил 235 094,9 млн рублей, что составило 106,1 % к уровню показателя соответствующего периода 2020 года.
Индекс потребительских цен	В июне 2021 г. по сравнению с предыдущим месяцем индекс потребительских цен составил 100,7%, в том числе на продовольственные товары - 100,6%, непродовольственные товары - 100,7%, услуги - 100,8%.		Индекс потребительских цен в июне 2021 года к июню 2020 г. составил –104,5 %. Индекс потребительских цен в июне 2021 года к маю 2021 г. составил на продовольственные товары – 99,9%, непродовольственные товары – 100,3%, услуги - 99,6%.
Уровень доходов населения	Среднемесячная начисленная заработная плата работников организаций в мае 2021 г. составила 56 171 рубль и по сравнению с соответствующим периодом предыдущего года выросла на 9,5%. В июне 2021 г. 3,6 млн человек в возрасте 15 лет и старше классифицировались как безработные (в соответствии с методологией Международной Организации Труда). Уровень безработицы населения в возрасте 15 лет и старше в июне 2021 г. составил 4,8% (без исключения сезонного фактора).		Среднемесячная начисленная заработная плата работников организаций за январь-май 2021 г. составила 80 817 рублей и по сравнению с соответствующим периодом предыдущего года выросла на 3,1%, среднемесячная начисленная заработная плата работников организаций в мае 2021 г. составила 89 757 рублей и по сравнению с соответствующим периодом предыдущего месяца увеличилась на 10,4%.
Наиболее значимые предприятия региона	Впервые за историю рейтинга РБК 500 сменился лидер: по итогам 2019 года по размеру выручки, очищенной от НДС, акцизов и таможенных пошлин, верхнюю строчку заняла «Роснефть». Лидер предыдущих пяти рейтингов — «Газпром», показав в прошедшем году снижение выручки, опустился на второе место, а ЛУКОЙЛ — со второго на третье. Состав топ-5 и топ-10 не изменился: занявшие четвертое и пятое места Сбербанк и РЖД сохранили позиции прошлого года, поменялись местами X5 Retail Group (с седьмого на шестое место) и «Сургутнефтегаз» (с шестой на седьмую строчку). ВТБ, «Магнит» и «Росатом» сохранили за собой восьмое, девятое и десятое места соответственно <sup>18</sup>		Экономика автономного округа имеет приоритетными секторами добычи углеводородного сырья. Наиболее крупные предприятия: ПАО «НК «Роснефть»» (ООО «РН-Юганскнефтегаз»), ОАО «Сургутнефтегаз», ПАО «ЛУКОЙЛ», ОАО НК «Славнефть», ПАО «Газпром нефть», «Салым Петролеум Девелопмент Н.В.», АО НК «РуссНефть», ОАО «Томскнефть» ВНК, ПАО АНК «Башнефть» <sup>19</sup>
Показатели инвестиционной привлекательности региона	По данным Standard & Poor's (от 16 июля 2021 г.) долгосрочный и краткосрочный рейтинги России по обязательствам в иностранной валюте — на уровне «ВВВ-/А-3» и долгосрочный и краткосрочный рейтинги по обязательствам в национальной валюте — на уровне «ВВВ/А-2».		За 2020 год: средний потенциал — умеренный риск 2В) <sup>21</sup>

<sup>18</sup> Рейтинги крупнейших компаний России РБК 500. Основные факты. // URL: <https://www.rbc.ru/economics/15/10/2020/5f86306e9a7947c85f43e19c>

<sup>19</sup> Отчёт Губернатора Ханты-Мансийского автономного округа –Югры о результатах деятельности Правительства Ханты-Мансийского автономного округа –Югры за 2020 год, URL: <https://depeconom.admhmao.ru/upload/medialibrary/b01/Otchet-Gubernatora-2020-07.11.2020.pdf>

<sup>21</sup> Рейтинги инвестиционной привлекательности регионов RAEX за 2020 год // URL: <https://raex-a.ru/ratings/regions/2020#graph>

Факторы политической и социально-экономической обстановки	Социально-экономическое положение России <sup>13</sup>	Регион (Ханты-Мансийский автономный округ – Югра) <sup>14</sup>
	<p>По данным Moody's (от 4 июня 2021 г.): долгосрочный кредитный рейтинг РФ по обязательствам, выраженным в иностранной валюте – «Ваа3» (прогноз – «стабильный»).</p> <p>Международное рейтинговое агентство Fitch (от 9 июля 2021 г.) подтвердило долгосрочный кредитный рейтинг России на уровне ВВВ со стабильным прогнозом.</p> <p>Долгосрочный кредитный рейтинг России в иностранной валюте от всех международных рейтинговых агентств «большой тройки» на данный момент находится на инвестиционном уровне<sup>20</sup></p>	
<p>Политическая обстановка и иные факторы</p>	<p>Внешние условия, в которых приходится развиваться российской экономике в 2021 году, нельзя признать благоприятными. Обостряются торговые войны между странами, которые замедляют динамику мировой экономики и ведут к сужению возможностей для отечественного экспорта. Ситуация на нефтяном рынке продолжает оставаться мало предсказуемой. Негативное влияние на российскую экономику оказывают санкции, которые никто не намерен отменять. Внутренние условия также будут очень непростыми.</p> <p>В конце 2019 года человечество столкнулось с новой, ранее неизученной смертельно опасной вирусной инфекцией COVID-19. Быстрое распространение эпидемии по всему миру потребовало от всех стран введения строгих карантинных мер, была остановлена работа многих предприятий и организаций. В результате, в первой половине 2020 года падение ВВП разных стран составило до 20%. Влияние весенней 2020 года волны пандемии сократило спрос на товары и обрушило мировые рынки. Обострились как международные, так и внутренние проблемы стран: территориальные споры и межнациональная вражда, социальное и имущественное расслоение, внутренние политические конфликты. Резкий рост безработицы, банкротства бизнеса и домохозяйств, взаимные неплатежи привели к социальной напряженности по всему миру. После летнего спада пандемии, начиная с осени, и особенно, зимой, распространение инфекции вновь обострилось. Появляются новые опасные штаммы коронавируса. В этих условиях Россия одна из первых разработала, испытала и зарегистрировала вакцины от COVID-19, а в настоящее время начала повсеместную вакцинацию населения. Это снизит риски массовых потерь жизни людей, а также значительного падения российской экономики. Вакцину также закупили ряд других стран.</p> <p>Пандемия в условиях глобализации оказала мощное влияние на перспективы изменения структуры и оптимизации мировой экономики. С одной стороны, происходит изменение логистики и транспортных коммуникаций, роботизация производства, автоматизация систем связи и информационного пространства; новыми явлениями становятся онлайн-работа и онлайн-услуги, внедрение блокчейн-технологий и цифровой валюты. С другой – мы видим ломку существующей структуры экономики со всеми негативными последствиями (остановка бизнеса, лавинный рост задолженности и банкротства, падение доходов населения).</p> <p>Ухудшение состояния экономики и падение доходов повлекло в начале 2020 года некоторую коррекцию цен и снижение спроса на недвижимость. Но после принятия государством мер поддержки населения и бизнеса спрос сохранился и даже резко возрос с осени 2020 года.</p> <p>Господдержка оказала влияние на рынок и с осени цены не только стабилизировались, но и начали расти. Особенно ощутим ажиотажный рост цен в развитых городах. Но этот рост не обоснован экономически (стабильным ростом экономики и доходов), а обусловлен опасением покупателей ещё более высоких цен в будущем. Такая тенденция может привести, с одной стороны, к закрепитованности покупателей, с другой – к небезопасному кредитованию и рискам для банков, поскольку сегодня нет гарантии стабильного экономического роста из-за непредсказуемости ситуации с коронавирусом и внешних факторов. Вместе с тем, стоит учесть и уверенно ползущую девальвацию рубля.</p> <p>Жильё, склады, магазины, производственные цеха, коммунальные и другие вспомогательные здания, а также инженерная инфраструктура и транспортные коммуникации будут нужны человеку всегда, независимо от эпидемий и даже войн. При этом требования к качеству, нормам площади и функциональным свойствам зданий постоянно повышаются. По мере продолжения изолированности и становления экономики нового уклада ещё более востребованными будут качественные комфортабельные квартиры и индивидуальные жилые дома с возможностью онлайн-работы и полноценного отдыха, уличных прогулок и занятий спортом.</p> <p>Ввиду точечного характера ограничительных мер и произошедшей в предыдущие месяцы адаптации населения и бизнеса к условиям пандемии замедление экономической активности в IV квартале 2020 г. носило весьма умеренный характер.</p> <p>Ситуация с быстрым распространением пандемии и закрытием границ стран показала большие возможности развития внутреннего туризма и индустрии краткосрочного отдыха выходного дня, что повлечёт развитие отечественной рекреационной инфраструктуры (гостиницы, дома отдыха и санатории, пляжи и аттракционы, внутренние дороги, придорожный и прибрежный сервис и пр.).</p> <p>Учитывая уверенно ползущую в течение последних нескольких лет девальвацию рубля, население активно берёт кредиты, оформляет ипотеку, невзирая при этом на отсутствие роста доходов и неопределённость последствий пандемии для экономики. Необоснованно высокие цены недвижимости и установившийся тренд дальнейшего их роста могут привести, с одной стороны, к закрепитованности и массовой неплатёжеспособности заёмщиков, с другой – к небезопасному кредитованию, банковской неустойчивости и рискам социальной нестабильности, так как из-за внешних факторов сегодня нет абсолютной гарантии стабильного экономического роста и роста доходов. С целью сдерживания роста цен государством была повышена ключевая ставка до 5% и ставка по льготной ипотеке до 7%.</p> <p>Следовательно, к вопросу приобретения недвижимости нужно подходить особенно взвешенно: имеющиеся средства смело можно инвестировать в ликвидную недвижимость в плотной городской застройке (земельные участки, одно-</p>	

<sup>20</sup> Суверенный кредитный рейтинг России, URL: <http://global-finances.ru/suverennyye-kreditnyie-reytingi-rossii/>

Факторы политической и социально-экономической обстановки	Социально-экономическое положение России <sup>13</sup>	Регион (Ханты-Мансийский автономный округ – Югра) <sup>14</sup>
	и двухкомнатные квартиры («первичку» и качественную «вторичку»), индивидуальные дома со всей инфраструктурой, коммерческую недвижимость небольших площадей, учитывая, что ключевой фактор перспективности и ликвидности недвижимости - местоположение), а кредиты, включая ипотечные, могут позволить себе только покупатели с высокими и стабильными доходами, гарантирующими их возвратность. <sup>22</sup>	

Динамика макроэкономических показателей, в т. ч. по отраслям, напрямую сказывается на привлекательности вложений в недвижимость.

Динамика оборотов торговли свидетельствует о покупательской способности населения. В свою очередь, объем покупательской способности населения оказывает влияние на рынок недвижимости, т. к. с изменением покупательской активности соответствующим образом растет либо снижается объем платежеспособного спроса.

Политическая ситуация в отдельности не оказывает отдельного существенного влияния на рынок недвижимости, поскольку экономические показатели в целом являются производными от политической ситуации.

В случае если показатели региона на фоне общероссийских выглядят благоприятно, расположение объектов оценки в данном регионе может рассматриваться с позитивной точки зрения. Напротив, в случае негативных результатов по региону можно говорить о снижении инвестиционной привлекательности объектов недвижимости.

**Выводы:** В ХМАО-Югра в январе-июне 2021 г. отмечалось снижение объемов промышленного производства, увеличение розничной торговли, рост начисленной заработной платы. В связи со специализацией региона на добыче полезных ископаемых существенное влияние на регион оказывает ситуация на нефтяном рынке, которая продолжает оставаться мало предсказуемой. Среднемесячная начисленная заработная плата в ХМАО-Югра в январе-мае 2021 г. составила 80 817 рублей, что выше среднероссийского уровня заработной платы. В связи с значительным снижением экономической активности по всей стране, что приводит к снижению покупательской способности населения и организаций, на рынке недвижимости наблюдается ситуация неопределенности.

## 4.2. Определение сегмента рынка, к которому принадлежит Объект оценки

Объект оценки представляет собой нежилые помещения.

Классификация нежилых помещений<sup>23</sup>.

- Рынок помещений офисного назначения:
  - рынок помещений офисного назначения класса «А»;
  - рынок помещений офисного назначения класса «В»;
  - рынок помещений офисного назначения класса «В±»;
  - рынок помещений офисного назначения класса «С» и ниже.
- Рынок помещений торгового назначения:
  - рынок помещений торгового назначения в торговом центре;
  - рынок помещений торгового назначения в торговых павильонах;
  - рынок помещений торгового назначения в нежилых зданиях;
  - рынок помещений торгового назначения, расположенных на первых этажах жилых домов.
- Рынок помещений свободного назначения:
  - рынок помещений свободного назначения, расположенных на первых этажах жилых домов;
  - рынок помещений свободного назначения, расположенных в нежилых зданиях.

<sup>22</sup> По материалам: СтатРелиз. Анализ общей политической и социально-экономической обстановки апрель 2020 -июль 2021 гг. // URL: <https://statreliz.ru/index.php/arkhiv-analizov>

<sup>23</sup> Источник: Антон Божко, действующий член РОО. Укрупнённая классификация рынка недвижимости, в рамках оценочной деятельности, <http://www.appraiser.ru/UserFiles/File/Articles/bojko/klass-07-2015.pdf>



*Объект оценки целесообразно позиционировать как помещения свободного назначения, расположенные на первом этаже жилых домов.*

### 4.3. Анализ фактических данных о ценах сделок и (или) предложений с объектами недвижимости из сегментов рынка, к которым может быть отнесен оцениваемый объект

Так как Объект оценки представлен помещениями свободного назначения целесообразно рассмотреть рынок коммерческой недвижимости.

#### *Обзор рынка торгово-офисной недвижимости ХМАО-Югры<sup>24</sup>*

В группе объектов торгово-офисного назначения, лидерами по количеству предложения неизменно остаются г. Сургут –82 предложения, г. Ханты-Мансийск –50 предложений, г. Нижневартовск –34 предложения.

Муниципальное образование	Количество предложений, ед.		Минимальная цена, руб./м <sup>2</sup>		Максимальная цена, руб./м <sup>2</sup>		Средняя цена, руб./м <sup>2</sup>	
	I квартал	II квартал	I квартал	II квартал	I квартал	II квартал	I квартал	II квартал
район Березовский	3	-	9 417	-	27 376	-	17 103	-
город Лангепас	3	-	36 026	-	107 810	-	55 987	-
город Мегион	5	1	22 370	11 521	87 302	11 521	57 237	11 521
город Нефтеюганск	7	4	13 360	28 367	68 675	51 209	25 261	32 244
город Нижневартовск	21	13	28 544	8 923	97 760	72 222	36 313	27 185
город Нягань	9	3	20 356	29 126	76 471	76 731	35 743	59 558
город Советский	7	-	31 707	-	60 000	-	40 756	-
город Сургут	43	39	18 935	27 850	115 385	100 178	61 557	49 489
город Ханты-Мансийск	32	18	18 354	11 628	115 523	115 000	62 251	69 462
город Югорск	4	3	50 000	23 188	69 590	61 100	58 068	30 368

**Рис. 4. Количество предложений и средние цены по различным муниципальным образованиям ХМАО-Югры<sup>25</sup>**

Падения курса рубля на протяжении I полугодия 2020 г., волатильность пары доллар-рубли и доллар-евро, запустило цепочку падения макроэкономических и микроэкономических показателей. Несмотря на то, что по итогам полугодия 2020 г. оборот розничной торговли на одного жителя округа составил 125,7 тыс. руб., что выше общероссийского уровня (103,4 тыс. руб.), в регионе зафиксирован спад розничного товарооборота по сравнению с I полугодием 2019 г., на 4,4%.

Следует заметить, что избежать более пессимистичного сценария удалось исключительно за счет высокого уровня доходов населения, который позволяет держать потребительскую активность на приемлемом уровне.

Согласно результатам исследования РИА Рейтинг, три города Ханты-Мансийского автономного округа входят в десятку городов России по уровню зарплат: г. Сургут –77 тыс. руб., г. Ханты-Мансийск –75,4 тыс. руб., г. Нижневартовск –67,8 тыс. руб. Вместе с тем, финансовые ресурсы потребителей будут находиться в отрицательной зоне, так с начала года реальная заработная плата выше указанных городов снизилась в среднем на 11% относительно данных 2019 г.

#### *Обзор рынка торгово-офисной недвижимости Югорска*

Рынок коммерческой недвижимости Югорска представлен в основном встроенными помещениями, расположенными в жилых домах, также на рынке имеется несколько бизнес-центров и торговых центров, в которых предлагаются как помещения в аренду, так и на продажу, а также единичными отдельными зданиями торгового, сервисного или смешанного назначения.

По состоянию на дату оценки по данным популярного сервиса Авито (<https://www.avito.ru>) представлено 24 предложения по продаже объектов офисного, торгового и свободного назначения. Следует отметить, что фактически часть объектов свободного назначения относятся к сегменту производственно-складской недвижимости.

<sup>24</sup> Источник: КОММЕРЧЕСКАЯ НЕДВИЖИМОСТЬ ХАНТЫ-МАНСИЙСКОГО АВТОНОМНОГО ОКРУГА –ЮГРЫ, I полугодие 2020 г., <https://cio-hmao.ru/upload/iblock/fa7/Analiticheskiy-byulleten-kommercheskaya-ndvizhimos-t-I-polugodie-2020.pdf>. Наиболее актуальный обзор из представленных в свободном доступе на дату оценки

<sup>25</sup> Источник: КОММЕРЧЕСКАЯ НЕДВИЖИМОСТЬ ХАНТЫ-МАНСИЙСКОГО АВТОНОМНОГО ОКРУГА –ЮГРЫ, I полугодие 2020 г., <https://cio-hmao.ru/upload/iblock/fa7/Analiticheskiy-byulleten-kommercheskaya-ndvizhimos-t-I-polugodie-2020.pdf>

[https://www.avito.ru/yugorsk/kommercheskaya\\_nedvizhimost/prodam-ASgBAgICAUSwCNJW?f=ASgBAQICAKSwCNJW8hKg2gEBQIYJN15dkF...](https://www.avito.ru/yugorsk/kommercheskaya_nedvizhimost/prodam-ASgBAgICAUSwCNJW?f=ASgBAQICAKSwCNJW8hKg2gEBQIYJN15dkF...)

### Продажа коммерческой недвижимости в Югорске 24

The screenshot displays the Avito website interface for commercial real estate in Yuzhnyy Ural. On the left, there is a navigation menu with categories like 'Недвижимость', 'Все квартиры', and 'Коммерческая недвижимость'. Below the menu are filters for 'Купити' and 'Снять', 'Вид объекта' (Office, Free purpose, Trading area, Warehouse, Production, Office building, Hotel, Auto service, Building), and 'Площадь, м²' and 'Цена' filters. A map at the top right shows the location. Three listing cards are visible:

- Салон красоты, 85.8 м²**: 5 800 000 руб., Студенческая ул., 20, 1 день назад.
- Офисное помещение, 1166.5 м²**: 32 128 000 руб., ул. Мира, 11/1, Компания, 6 часов назад.
- Помещение свободного назначения, 16 200 000 руб.**: Железнодорожная ул., 3 дня назад.

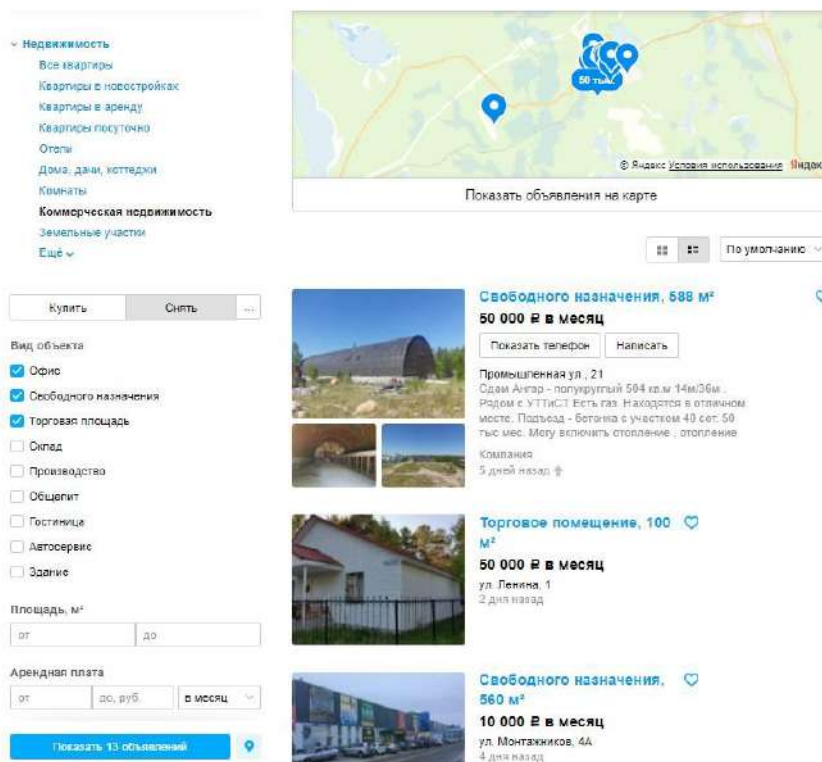
**Рис. 5. Предложения по продаже коммерческой недвижимости в Югорске<sup>26</sup>**

По состоянию на дату оценки по данным популярного сервиса Авито (<https://www.avito.ru>) представлено 13 предложений по аренде объектов офисного, торгового и свободного назначения. Следует отметить, что фактически часть объектов свободного назначения относятся к сегменту производственно-складской недвижимости.

<sup>26</sup> Источник информации. URL: [https://www.avito.ru/yugorsk/kommercheskaya\\_nedvizhimost/prodam-ASgBAgICAUSwCNJW?cd=1&f=ASgBAQICAKSwCNJW8hKg2gEBQIYJN15dkF...](https://www.avito.ru/yugorsk/kommercheskaya_nedvizhimost/prodam-ASgBAgICAUSwCNJW?cd=1&f=ASgBAQICAKSwCNJW8hKg2gEBQIYJN15dkF...)

[https://www.avito.ru/yugorsk/kommercheskaya\\_nedvizhimost/sdam-ASgBAgICAUSwCNRW?f=ASgBAQICAKSwCNRW9BKk2gEBQNQINLxZul..](https://www.avito.ru/yugorsk/kommercheskaya_nedvizhimost/sdam-ASgBAgICAUSwCNRW?f=ASgBAQICAKSwCNRW9BKk2gEBQNQINLxZul..)

### Аренда коммерческой недвижимости в Югорске 13



Недвижимость  
Все квартиры  
Квартиры в новостройках  
Квартиры в аренду  
Квартиры посуточно  
Отели  
Дома, дачи, коттеджи  
Кварталы  
**Коммерческая недвижимость**  
Земельные участки  
Ещё

Купить Снять

Вид объекта  
 Офис  
 Свободного назначения  
 Торговая площадь  
 Склад  
 Производство  
 Общепит  
 Гостиница  
 Автосервис  
 Задание

Площадь, м²  
от до

Арендная плата  
от до, руб. в месяц

Показать 13 объявлений

Свободного назначения, 588 м²  
**50 000 Р в месяц**  
Показать телефон Написать  
Промышленная ул., 21  
Сдам Ангар - популярный 594 кв.м 14м36м.  
Рядом с УТТИСТ. Есть газ. Находится в отличном  
месте. Подъезд - бетонка с участком 40 сот. 50  
тыс мес. Мету включить столешки, отопление  
Комплекс  
3 дня назад

Торговое помещение, 100 м²  
**50 000 Р в месяц**  
ул. Ленина, 1  
2 дня назад

Свободного назначения, 360 м²  
**10 000 Р в месяц**  
ул. Монтажников, 4А  
4 дня назад

Рис. 6. Предложения по аренде коммерческой недвижимости в Югорске<sup>27</sup>

Объем доступных рыночных данных об объектах-аналогах с указанием правил их отбора для проведения расчетов и обоснование использования лишь части доступных Оценщику объектов-аналогов

Оценщик проанализировал доступные рыночные данные об объектах-аналогах, рассмотрев предложения, представленные в следующих источниках:

- <https://www.avito.ru/> /;
- <https://hmao.move.ru/>;
- <https://hmao.cian.ru/>;
- др.

Для дальнейшего использования в расчетах Оценщик отобрал наиболее сопоставимые объекты-аналоги по следующим правилам (критериям) отбора:









- рассматривались предложения по продаже/ аренде помещений в г. Югорск;
- рассматривались предложения по продаже/ аренде помещений свободного назначения, расположенных преимущественно на первых этажах жилых домов, при недостатке предложения использовались предложения, расположенные в нежилых зданиях, торговых комплексах и т.п.;
- актуальные на дату оценки предложения;
- предложения, характеристики которых полностью указаны в тексте объявления или имеется возможность провести интервьюирование представителя для уточнения необходимых характеристик;
- объекты без ограничений (обременений) прав;
- подбирались преимущественно объекты со стандартной отделкой в хорошем состоянии (в соответствии с видом отделки оцениваемого объекта);

<sup>27</sup> Источник информации. URL: [https://www.avito.ru/yugorsk/kommercheskaya\\_nedvizhimost/sdam-ASgBAgICAUSwCNRW?cd=1&f=ASgBAQICAKSwCNRW9BKk2gEBQNQINLxZulm2WQ](https://www.avito.ru/yugorsk/kommercheskaya_nedvizhimost/sdam-ASgBAgICAUSwCNRW?cd=1&f=ASgBAQICAKSwCNRW9BKk2gEBQNQINLxZulm2WQ)

- приоритет отдавался объектам с отдельным входом;
- приоритет отдавался объектам с наиболее сопоставимой площадью;
- дублирующиеся объявления, представленные в открытом доступе, не рассматривались как отдельные предложения.

Дополнительно следует отметить, что на рынке может быть представлено больше предложений, актуальных на дату оценки, чем принято к расчету. Количество принятых к расчету объектов-аналогов определяется Оценщиком в соответствии с определенными правилами отбора объектов-аналогов и принципом достаточности, кроме этого, приоритет отдается объектам с меньшей общей валовой коррекцией. При этом Оценщик отбирает среднерыночные по ценовым показателям объекты с учетом характеристик оцениваемого объекта, в то время как на рынке могут быть представлены предложения с экстремально низкими или высокими ценами исходя из личных мотивов правообладателей.

Таблица № 16. Объем доступных рыночных данных об объектах-аналогах (продажа)

Характеристики / Объекты сравнения	Аналог № 1	Аналог № 2	Аналог № 3	Аналог № 4
Фото				
				
Местоположение	Тюменская обл., ХМАО, г. Югорск, ул. Лесозаготовителей, д. 9	Тюменская обл., ХМАО, г. Югорск, ул. Железнодорожная, д. 21А	Тюменская обл., ХМАО, г. Югорск, ул. 40 лет Победы, д. 7	Тюменская обл., ХМАО, г. Югорск, ул. Железнодорожная, д. 35
Ценовая зона	Центры деловой активности	Центры деловой активности	Центр города	Центры деловой активности
Локальное расположение	Красная линия	Внутриквартально	Внутриквартально	Красная линия
Передаваемые права на помещение	Право собственности	Право собственности	Право собственности	Право собственности
Техническое состояние помещений	Стандартная отделка в хорошем состоянии	Стандартная отделка в хорошем состоянии	Стандартная отделка в хорошем состоянии	Стандартная отделка в хорошем состоянии
Этаж расположения	1	1	1	1
Тип объекта	Помещение	Помещение	Помещение	Помещение
Тип входа	Отдельный	Отдельный	Отдельный	Отдельный
Дополнительные факторы	Не выявлены	Не выявлены	Не выявлены	Не выявлены
Условия парковки	Стихийная парковка	Стихийная парковка	Стихийная парковка	Стихийная парковка
Наиболее эффективное использование (позиционирование продавца)	ПСН (помещение свободного назначения)	ПСН (помещение свободного назначения)	ПСН (помещение свободного назначения)	ПСН (помещение свободного назначения)
Точная ссылка	<a href="https://dvizhka.ru/s-rossiya-1/r-hanty-mansiyskiy-avtonomnyy-okrug-9/ry-gorodskoy-okrug-yugorsk-715/g-yugorsk-943/ul-ulica-lesozagotoviteley-18743/c-kommerciya/t-prodam/6797567-svobodnogo-naznacheniya-98-m">https://dvizhka.ru/s-rossiya-1/r-hanty-mansiyskiy-avtonomnyy-okrug-9/ry-gorodskoy-okrug-yugorsk-715/g-yugorsk-943/ul-ulica-lesozagotoviteley-18743/c-kommerciya/t-prodam/6797567-svobodnogo-naznacheniya-98-m</a>	<a href="https://hanty-mansiyskiy-okrug.afy.ru/yugorsk/kupit-ofis/60001448519">https://hanty-mansiyskiy-okrug.afy.ru/yugorsk/kupit-ofis/60001448519</a>	<a href="https://www.avito.ru/yugorsk/kommercheskaya_nedvizhimost/pomeschenie_tsentr_goroda_1825479206">https://www.avito.ru/yugorsk/kommercheskaya_nedvizhimost/pomeschenie_tsentr_goroda_1825479206</a>	<a href="https://hmao.cian.ru/sale/commercial/252679307/">https://hmao.cian.ru/sale/commercial/252679307/</a>
Источник информации	тел. +7 (922) 405-57-26	Максим, + 7 (961) 771-05-54	Наталья, +7 (929) 629-94-88	Наталья Яковлева, +7 922 775-06-07
Общая площадь, кв. м	98,00	73,70	97,00	74,00

Характеристики / Объекты сравнения	Аналог № 1	Аналог № 2	Аналог № 3	Аналог № 4
Цена предложения, руб.	5 500 000	3 200 000	5 500 000	3 950 000
НДС	Включен	Не включен	Включен	Включен
Цена предложения, руб. за 1 кв. м без НДС	46 769	43 419	47 251	44 482
Возможность торга	Предложение, торг возможен	Предложение, торг возможен	Предложение, торг возможен	Предложение, торг возможен
Использование в расчетах	+	+	+	+

Как видно из представленной выше таблицы, цены предложений объектов недвижимости рассматриваемого назначения находятся в диапазоне 43 419–47 251 руб./кв. м без НДС без учета скидки на торг в зависимости от местоположения, площади и прочих ценообразующих факторов.

**Таблица № 17. Объем доступных рыночных данных об объектах-аналогах (аренда)**

Характеристики / Объекты сравнения	Аналог № 1	Аналог № 2	Аналог № 3	Аналог № 4
Фото				
Местоположение	Тюменская обл., ХМАО, г. Югорск, ул. 40 лет Победы, д. 1	Тюменская обл., ХМАО, г. Югорск, ул. Менделеева, д. 55	Тюменская обл., ХМАО, г. Югорск, ул. Торговая, д. 17	Тюменская обл., ХМАО, г. Югорск, ул. Железнодорожная, д. 53а
Ценовая зона	Центры деловой активности	Высотная (многоквартирная) жилая застройка	Зоны магистралей	Центры деловой активности
Локальное расположение	Первая линия	Внутриквартально	Красная линия	Красная линия
Передаваемые права	Аренда	Аренда	Аренда	Аренда
Тип объекта	Помещение	Помещение	Помещение	Помещение
Тип входа	Отдельный	Отдельный	Отдельный	Совместный
Техническое состояние	Стандартная отделка в хорошем состоянии	Стандартная отделка в хорошем состоянии	Стандартная отделка в хорошем состоянии	Стандартная отделка в хорошем состоянии
Этаж	1	1	1	1
Условия парковки	Стихийная парковка	Стихийная парковка	Стихийная парковка	Организованная парковка

Характеристики / Объекты сравнения	Аналог № 1	Аналог № 2	Аналог № 3	Аналог № 4
Наиболее эффективное использование (позиционирование продавца)	ПСН (помещение свободного назначения)	ПСН (помещение свободного назначения)	ПСН (помещение свободного назначения)	ПСН (помещение свободного назначения)
Коммунальные расходы	Не включены	Включены	Не включены	Не включены
Расходы на эксплуатацию	Включены	Включены	Включены	Включены
Точная ссылка	<a href="https://www.avito.ru/yugorsk/kommercheskaya_nedvizhimost/svobodnogo_naznacheniya_504_m_2118875859">https://www.avito.ru/yugorsk/kommercheskaya_nedvizhimost/svobodnogo_naznacheniya_504_m_2118875859</a>	<a href="https://www.avito.ru/yugorsk/kommercheskaya_nedvizhimost/ofis_36_m_2152020948">https://www.avito.ru/yugorsk/kommercheskaya_nedvizhimost/ofis_36_m_2152020948</a>	<a href="https://hmap.cian.ru/rent/commercial/245532358/">https://hmap.cian.ru/rent/commercial/245532358/</a>	<a href="https://hmap.move.ru/objects/sdaetsya_ofis_ploshchady_17_kv_m_hantymansiyskiy_ao_yugorsk_tyumenskaya_hantymansiyskiy_avtonomnyy_jeleznodorojnaya_ul_53a_6844844964/">https://hmap.move.ru/objects/sdaetsya_ofis_ploshchady_17_kv_m_hantymansiyskiy_ao_yugorsk_tyumenskaya_hantymansiyskiy_avtonomnyy_jeleznodorojnaya_ul_53a_6844844964/</a>
Источник информации	Валерия, +7 (929) 296-24-02	ООО "Экспресс-связь", +7 (922) 760-77-24	тел. +7 932 230-00-03	Оксана, + 7 (996) 326-45-54
Общая площадь, кв. м	50,40	36,00	108,20	57,80
<b>Арендная ставка, руб./кв. м в год</b>	<b>7 143</b>	<b>11 667*</b>	<b>10 411</b>	<b>7 200</b>
НДС	Не включен	Включен	Включен	Не включен
<b>Арендная ставка, руб./кв. м в год без учета эксплуатационных расходов и без коммунальных расходов</b>	7 143	8 488	8 676	7 200
Возможность торга	Предложение, торг возможен	Предложение, торг возможен	Предложение, торг возможен	Предложение, торг возможен
Использование в расчетах	+	+	+	+

*\*Ставка аренды Объекта-аналога №2 представлена на базе с включенными расходами на коммунальные услуги. Для приведения всех ставок аренды к единой базе без учета коммунальных платежей (оплачиваются отдельно арендатором), арендная ставка по Объекту-аналогу была скорректирована. Для корректировки использовались данные Справочника оценщика недвижимости – 2019 под ред. Л. А. Лейфера. Операционные расходы для коммерческой недвижимости. Состав арендной ставки, типовые расходы собственника и арендатора, Приволжский центр методического и информационного обеспечения оценки, Нижний Новгород, 2019 г. Размер коммунальных платежей составил 12,7% от ставки аренды (среднее значение коммунальных платежей для объектов офисной – 12,8% и торговой недвижимости – 12,6%), то есть  $11\ 667 \cdot (1 - 12,7\%) / 1,2 = 8\ 488$  руб. Подробнее см. п. 6.3.2 Отчета.*

Как видно из представленной выше таблицы, арендные ставки за объекты недвижимости рассматриваемого назначения находятся в диапазоне 7 143 – 8 676 руб./кв. м в год без НДС и коммунальных платежей без учета скидки на торг в зависимости от местоположения, площади и прочих ценообразующих факторов.

Расчет стоимости оцениваемого объекта производится исходя из наиболее эффективного использования - в качестве помещений свободного назначения. Альтернативные варианты использования не рассматриваются, в связи с чем интервал значений цен по ним не указывается в Отчете.

#### 4.4. Анализ основных факторов, влияющих на спрос, предложение и цены

В данном разделе Отчета представлено обоснование значений (диапазонов значений) типовых ценообразующих факторов, используемых в расчетах.

Значения корректирующих коэффициентов, используемые в расчетах, принимались преимущественно на основании данных:

- Справочника оценщика недвижимости - 2020 под ред. Л. А. Лейфера. «Офисно-торговая недвижимость и сходные типы объектов. Корректирующие коэффициенты и скидки для сравнительного подхода», Приволжский центр методического и информационного обеспечения оценки, Нижний Новгород, 2020 г.
- Справочника оценщика недвижимости – 2020 под ред. Л. А. Лейфера. «Офисно-торговая недвижимость и сходные типы объектов. Текущие и прогнозные характеристики для доходного подхода», Приволжский центр методического и информационного обеспечения оценки, Нижний Новгород, 2020 г.
- Справочника оценщика недвижимости – 2019 под ред. Л. А. Лейфера. «Операционные расходы для коммерческой недвижимости. Состав арендной ставки, типовые расходы собственника и арендатора», Приволжский центр методического и информационного обеспечения оценки, Нижний Новгород, 2019 г.

Корректирующие коэффициенты, представленные в справочниках, рассчитаны на основании результатов экспертного опроса специалистов-оценщиков и/или получены в результате статистической обработки данных по ценам продаж (предложений) объектов недвижимости. В случае, если в справочниках представлены и коэффициенты на основании опроса, и коэффициенты, полученные в результате статистической обработки, приоритет отдавался последним.

Данные для анализа рыночной информации в рамках статистической обработки извлекались из объявлений о продаже офисно-торговых объектов, которые были размещены на сайтах о недвижимости. Для получения необходимой информации были проанализированы различные сайты, например, [cian.ru](http://cian.ru), [avito.ru](http://avito.ru), <http://bazarpnz.ru/> и т.п. Данные, полученные с этих сайтов, позволили установить некоторые соотношения между ценами подобных объектов офисно-торгового назначения, различающихся отдельными характеристиками, которые могут быть использованы в качестве корректирующих коэффициентов при приведении цен (арендных ставок) объектов - аналогов к ценам (арендным ставкам) оцениваемых объектов по соответствующим параметрам сравнения.

Важно отметить, что корректирующие коэффициенты рассчитывались отдельно для различных групп городов России в соответствии с численностью населения:

1. г. Москва;
2. г. Санкт-Петербург;
3. города с численностью более 1 млн чел (кроме г. Москва и г. Санкт-Петербург);
4. города с численностью от 500 тыс. чел. до 1 млн чел.;
5. города с численностью до 500 тыс. чел.

По каждой группе городов и населенных пунктов было собрано в среднем по 5 500 объявлений, при последующей обработке около 50% всех данных были исключены, поскольку отбирались лишь наиболее информативные объявления, чтобы уменьшить влияние «шумов» на параметры модели множественной регрессии. При этом ряд коэффициентов в справочниках представлен с разбивкой по численности, а ряд усредненно по России. Авторы справочников отмечают, что отношения цен (арендных ставок) объектов, имеющих различия по некоторым ценообразующим параметрам (по которым имеется информация в объявлениях) в меньшей степени зависят от численности населенного пункта, в котором располагаются эти объекты. Эти отношения цен (арендных ставок) могут изменяться в зависимости от класса объектов, или оставаться стабильными всех классов офисно-торговых объектов по всей территории России. Основываясь на результатах статистического анализа рыночных данных, авторы сочли целесообразным ряд коэффициентов представить с разбивкой по численности; а некоторые коэффициенты приводятся в целом для всех офисно-торговых объектов на территории страны. Соответственно, Оценщик использует данные, представленные в разбивке по численности населения городов при наличии таковых, а при отсутствии – средние по России.

*Принимая во внимание выводы, сделанные по результатам описания местоположения, Объект оценки целесообразно отнести к рынку коммерческой недвижимости города Югорск. Город имеет небольшую численность населения, в связи с этим для расчетов использовались данные в среднем по РФ (см. п. 4.1 Отчета).*



Характеристики рынка, в частности некоторые корректирующие коэффициенты зависят от активности соответствующего сегмента рынка. Они принимают различные значения от ликвидности того сегмента рынка, к которому относится оцениваемый объект. Поэтому указанные коэффициенты для различных по уровню активности сегментов рынка следует устанавливать отдельно. С этой целью в справочнике разделены характеристики, относящиеся к активному и неактивному рынкам. При этом в данном Справочнике принята следующая трактовка этих понятий.

Под *активным* понимается рынок, характеризующийся высоким уровнем торговой активности, небольшим разбросом цен на подобные объекты недвижимости, присутствием на рынке достаточного количества продавцов и покупателей, конкуренцией и достаточно большим объемом совершаемых сделок. Активный рынок включает ликвидные объекты, характеризующиеся большим спросом, прежде всего, объекты жилой, офисной и торговой недвижимости, расположенные в больших городах, объекты производственной и складской недвижимости, находящиеся в крупных промышленных центрах, земельные участки в зонах отдыха и другие объекты, пользующиеся большим спросом.

Под *неактивным* понимается рынок, характеризующийся низким уровнем торговой активности, большим разбросом цен на подобные объекты недвижимости, ограниченным количеством продавцов и редкими сделками. Неактивный рынок включает объекты, не пользующиеся спросом, прежде всего, коммерческие объекты, находящиеся в отдаленных районах и небольших населенных пунктах. Сюда могут быть отнесены крупнейшие и дорогостоящие имущественные комплексы, а также объекты недвижимости, характеризующиеся крайне ограниченным количеством потенциальных покупателей. Следует отметить, что разделение на активные и неактивные рынки достаточно условное. Не существует какой-либо четкой границы между рынком, который является активным, и неактивным рынком.

*Объект оценки относится к рынку коммерческой недвижимости города Югорск, уровень активности которого ниже среднего, однако на рынке представлено достаточное число предложений по сопоставимым объектам недвижимости, в связи с этим Оценщик использовал данные по активному рынку.*

В случае, если в Справочнике представлены корректирующие коэффициенты для различных по активности рынков, Оценщик использовал показатели для соответствующего типа рынка, определенного для каждого оцениваемого объекта в ходе соответствующего анализа.

Корректирующие коэффициенты применяются к ценам объектов-аналогов для приведения их характеристик к характеристикам объекта оценки. Корректировки вводятся положительные, когда Объект оценки лучше объекта-аналога, отрицательные – когда объект оценки хуже объекта-аналога. При этом, если в используемом справочнике с данными о влиянии корректировок представлена величина положительной корректировки, то величина отрицательной корректировки рассчитывается как обратная, соответственно, если представлена величина отрицательная, то величина положительной рассчитывается как обратная. Таким образом, в случае необходимости обратная величина корректировки от представленной в используемом источнике может быть рассчитана по формуле:

$$K_{обр} = \frac{1}{K_{пр}}, \text{ где:}$$

- $K_{пр}$  – прямой коэффициент;
- $K_{обр}$  – обратный коэффициент.

Далее представлено обоснование значений влияния ценообразующих факторов для нежилых помещений, по которым вводились корректировки в расчетах.

Ценообразующие факторы по степени влияния на ценовые показатели могут быть разделены на следующие группы:

- местоположение;
- расположение относительно красной линии;
- тип объекта (встроенное помещение, отдельно стоящее здание);
- общая площадь (фактор масштаба);
- состояние отделки;
- этаж;
- наличие отдельного входа;
- тип парковки и ее характеристики (подземная / наземная, открытая / закрытая и т. д.).

*Местоположение: ценовая зона в пределах города*

Данный ценообразующий фактор отражает влияние местоположения объектов недвижимости внутри населенного пункта на их стоимость. В каждом городе могут быть свои критерии, по которым тот или иной район может быть отнесен к дорогим или более дешевым. Однако в большинстве городов можно выделить типовые зоны, характеризующиеся подобными ценообразующими факторами.

В справочнике приводятся корректирующие коэффициенты, полученные на основании данных экспертного опроса.

Типовые зоны в пределах города		код
Центр города	Культурный и исторический центр. Наиболее престижный и дорогой район города. Чаще всего здесь располагаются основные здания городских служб (здания административных районов, государственных учреждений). На территории обычно располагаются памятники культуры и архитектуры высокой значимости. Территория «старого города», если она есть. Застройка данного района наряду с типичной застройкой XX века, а также современными строениями, может включать в себя реконструированные здания постройки конца XIX - начала XX вв (или же более ранних периодов). Здесь также часто находятся театры, концертные залы, небольшие, но дорогие магазины, наиболее престижные бизнес-центры. В данной зоне возможно наличие пешеходных улиц с высокой концентрацией торговых объектов (формат стрит-ритейла). В то же время здесь обычно не размещаются производственные здания, базы и складские объекты. Центр города может быть только один в отличии от любой другой зоны.	I
Высотная (многоквартирная) жилая застройка	Районы многоэтажной жилой недвижимости независимо от года постройки: спальные микрорайоны, современные кварталы. Жилые микрорайоны старой советской застройки («хрущевки», «сталинки», «гостинки» и т.д.), а также новые спальные микрорайоны, жилые комплексы (построенные позднее 1990-х гг.). Территории данных ТТЗ включают в себя магазины шаговой доступности, коммунально-бытовые объекты и прочие объекты внутренней инфраструктуры.	III
Окраины города, промзоны	Зоны фабрик, заводов, сооружений коммунально-бытового назначения, а также их окрестности. Отдельно стоит выделить районы, которые можно рассматривать как моногорода, концентрирующиеся вокруг большого промышленного комплекса. На этих территориях, кроме основных производств обычно размещаются объекты логистики, крупные складские комплексы. К данному типу ТТЗ относятся также окраины населенного пункта, расположенные на значительном удалении от центра административного района. Данные зоны могут накладываться на зоны жилой недвижимости различных типов, если они находятся на значительном удалении от центра населенного пункта, ближе к границе города.	V
Центры деловой активности	Зоны культурной, торговой и деловой активности в административных районах. Как правило, данная зона включает в себя границы административных районов. Территории крупных торговых центров и бизнес-центров, рядом с которыми также обычно сосредоточены транспортные узлы и соответствующая инфраструктура, определяющая активную жизнь города. Отдельный торговый центр без наличия соответствующей инфраструктуры в ближайшей окрестности центром административного района быть не может. Обычно, характеризуется высоким транспортным и пешеходным трафиком, а также высокой концентрацией объектов деловой и общественной активности. При определении границ данной зоны не требуется обязательная привязка к расположению основных административных зданий (здания администрации, государственных учреждений). Данных зон может быть несколько внутри одного административного района исследуемого населенного пункта.	II
Индивидуальные жилые дома	Зоны скопления индивидуальных жилых домов. Сюда можно отнести так называемый «частный сектор», СНТ, зоны поселков, включенные в состав населенного пункта, на территории которых есть зоны с концентрацией индивидуальных жилых домов.	IV
Зоны автомагистралей	Земли вдоль крупных транспортных артерий, соединяющие центры административных районов и проходящие по центру города. Основопологающим фактором является наличие высокого уровня транспортного потока. Количество полос на автомагистрали в данном случае имеет второстепенное значение. К данной зоне также могут быть отнесены магистрали, по которым автомобили следуют в направлении основных транспортных узлов города (аэропорт, железнодорожный вокзал и т.п.). Вдоль и вблизи таких магистралей обычно располагаются автосалоны, официальные дилеры крупных автомобильных компаний, крупнейшие ТРЦ, крупные специализированные магазины, молы и т.п. В данную зону относятся также 1-2 ряда ближайших к автомагистрали зданий/строений.	VI

**Рис. 7. Классификация типовых территориальных зон в пределах города<sup>28</sup>**

Анализ района расположения объектов проводился на основании данных сервиса «Яндекс.карты» (<https://yandex.ru/maps/>), в том числе с использованием функции «Панорамы улиц и фотографии». При проведении анализа Оценщик учитывает административно-территориальное деление (устройство) населенного пункта и классификацию типовых территориальных зон в пределах города согласно «Справочнику оценщика недвижимости - 2020. Офисно-торговая недвижимость и сходные типы объектов. Корректирующие коэффициенты и скидки

<sup>28</sup> «Справочник оценщика недвижимости - 2020. Офисно-торговая недвижимость и сходные типы объектов. Корректирующие коэффициенты и скидки для сравнительного подхода», Приволжский центр методического и информационного обеспечения оценки под ред. Лейфера Л.А., Нижний Новгород, 2020 г.

для сравнительного подхода», Приволжский центр методического и информационного обеспечения оценки, Нижний Новгород, 2020 г., на основании которой при необходимости вводятся корректировки.

В ходе анализа территориального расположения объектов в пределах населенных пунктов Оценщик рассматривал сложившиеся территориальные зоны в границах населенного пункта индивидуально. В небольших населенных пунктах могут быть не представлены микрорайоны современной высотной застройки.

Отношение цен/арендных ставок офисно-торговых объектов по районам города по отношению к самому дорогому району	Среднее значение	Доверительный интервал	
<b>Удельная цена/арендная ставка</b>			
Центр города	1,00	1,00	1,00
Центры деловой активности	0,91	0,90	0,92
Высотная (многоквартирная) жилая застройка	0,82	0,81	0,84
Индивидуальные жилые дома	0,74	0,73	0,75
Окраины города, пром зоны	0,65	0,63	0,66
Зоны автомагистралей	0,83	0,81	0,84

**Рис. 8. Матрица корректирующих коэффициентов для цен и арендных ставок офисно-торговой недвижимости по районам города<sup>29</sup>**

#### *Выход на красную линию*

Стоимость объектов недвижимости офисно-торгового назначения зависит от расположения относительно красной линии. Стоимость объектов, расположенных на «красной линии», обычно выше стоимости помещений, расположенных внутриквартально. При этом значение имеет не только сам факт расположения вдоль «красной линии» улицы, но и наличие отдельного выхода на данную улицу, а не во двор.

В справочнике приводятся корректирующие коэффициенты, полученные из статистической обработки данных, характеризующие влияние расположения объекта относительно «красной линии».

Наименование коэффициента	Среднее значение	Доверительный интервал	
<b>Удельная цена/арендная ставка</b>			
Отношение удельной цены/арендной ставки ОТ-объекта, расположенного внутри квартала, к удельной цене/арендной ставке такого же объекта, расположенного на красной линии	0,84	0,83	0,85

Наименование коэффициента	Среднее значение	Расширенный интервал	
<b>Удельная цена/арендная ставка</b>			
Отношение удельной цены/арендной ставки ОТ-объекта, расположенного внутри квартала, к удельной цене/арендной ставке такого же объекта, расположенного на красной линии	0,84	0,76	0,91

**Рис. 9. Значения корректировок, усредненные по городам России<sup>30</sup>**

#### *Тип объекта*

Корректирующие коэффициенты представлены по данным экспертного опроса.

<sup>29</sup> «Справочник оценщика недвижимости - 2020. Офисно-торговая недвижимость и сходные типы объектов. Корректирующие коэффициенты и скидки для сравнительного подхода», Приволжский центр методического и информационного обеспечения оценки под ред. Лейфера Л.А., Нижний Новгород, 2020 г.

<sup>30</sup> «Справочник оценщика недвижимости - 2020. Офисно-торговая недвижимость и сходные типы объектов. Корректирующие коэффициенты и скидки для сравнительного подхода», Приволжский центр методического и информационного обеспечения оценки под ред. Лейфера Л.А., Нижний Новгород, 2020 г.

Наименование коэффициента	Среднее значение	Доверительный интервал	
<b>Удельная цена</b>			
Отношение удельной цены встроенного помещения к удельной цене такого же отдельно стоящего объекта с земельным участком в пределах площади застройки	0,90	0,89	0,91
<b>Удельная арендная ставка</b>			
Отношение удельной арендной ставки встроенного помещения к удельной арендной ставке такого же отдельно стоящего объекта с земельным участком в пределах площади застройки	0,92	0,91	0,92

Рис. 10. Значения корректировок, усредненные по городам России<sup>31</sup>

#### Площадь

В используемом Справочнике приведены корректирующие коэффициенты и формулы, отражающие соотношения цен для сходных объектов, различающихся только по величине площади. Эти коэффициенты и формулы были рассчитаны по статистическим данным и позволяют увидеть, как снижается цена одного квадратного метра, если увеличивается площадь объекта недвижимости. Все собранные данные были сгруппированы по группам объектов, расположенных в городах с различной численностью населения. Однако не по всем указанным группам удалось выявить зависимость цены (арендной ставки) от фактора масштаба. При оценке объектов, находящихся в городах, не относящимся к группам городов, по которым имеются конкретные данные, авторы Справочника пользоваться усредненными данными по РФ в целом. Следует отметить, что приведенные корректирующие коэффициенты рассчитаны на основе степенной модели снижения цены (арендной ставки) объекта недвижимости от его площади.

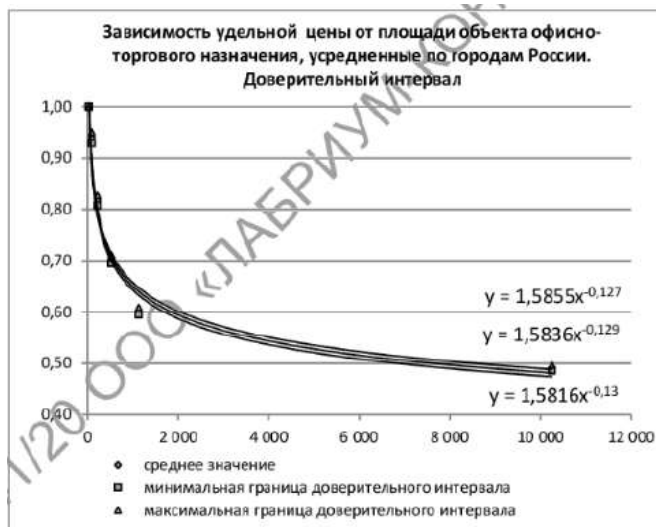


Рис. 11. Корректирующие коэффициенты на фактор масштаба для цен объектов офисно-торгового назначения в среднем по России<sup>32</sup>

<sup>31</sup> «Справочник оценщика недвижимости - 2020. Офисно-торговая недвижимость и сходные типы объектов. Корректирующие коэффициенты и скидки для сравнительного подхода», Приволжский центр методического и информационного обеспечения оценки под ред. Лейфера Л.А., Нижний Новгород, 2020 г.

<sup>32</sup> «Справочник оценщика недвижимости - 2020. Офисно-торговая недвижимость и сходные типы объектов. Корректирующие коэффициенты и скидки для сравнительного подхода», Приволжский центр методического и информационного обеспечения оценки под ред. Лейфера Л.А., Нижний Новгород, 2020 г.



Рис. 12. Корректирующие коэффициенты на фактор масштаба для арендных ставок объектов офисно-торгового назначения в среднем по России<sup>33</sup>

#### Вид и состояние отделки

При подборе объектов-аналогов необходимо учитывать разницу в состоянии отделки. При наличии разницы в качестве отделки оцениваемого объекта по сравнению с качеством отделки объектов-аналогов, величина корректировки определялась в соответствии со сложившимися на дату проведения оценки ценами на строительные материалы и работы специализированных организаций в регионе, в котором расположены оцениваемые объекты. Величина корректировки при необходимости ее введения рассчитывается индивидуально для каждого объекта.

#### Этаж расположения

Одним из факторов, влияющих на стоимость офисно-торговой недвижимости, является этаж расположения. Как правило, стоимость (и соответственно величина арендной ставки) помещения зависит от этажа, на котором расположено помещение. Стоимость помещений, расположенных в подвальных или цокольных этажах, обычно ниже стоимости помещений на первом этаже. Помещения, расположенные на 2 этаже и выше, в свою очередь, также предлагаются по более низкой цене (арендной ставке), чем объекты на 1 этаже. Это связано с тем, что 1 этаж является наиболее предпочтительным с точки зрения доступа во внутренние помещения посетителей, и, как следствие, стоимость помещений, расположенных на 1 этаже здания, больше, чем стоимость аналогичных помещений в подземной части или на более высоких этажах.

В используемом Справочнике приведены корректирующие коэффициенты, рассчитанные по статистическим данным, которые показывают различия в стоимости офисно-торговых объектов в зависимости от этажа расположения:

- 1 этаж;
- 2 этаж и выше;
- цоколь;
- подвал.

Все собранные данные были сгруппированы по группам объектов, расположенных в городах с различной численностью населения. При оценке объектов, находящихся в городах, по которым отсутствуют конкретные данные, авторы Справочника рекомендуют пользоваться обобщенными данными по РФ в целом.

<sup>33</sup> «Справочник оценщика недвижимости - 2020. Офисно-торговая недвижимость и сходные типы объектов. Корректирующие коэффициенты и скидки для сравнительного подхода», Приволжский центр методического и информационного обеспечения оценки под ред. Лейфера Л.А., Нижний Новгород, 2020 г.

В справочнике приводятся корректирующие коэффициенты, полученные из статистической обработки данных.

усредненные данные по России (цены/арендные ставки)					
Этаж расположения		аналог			
		1 этаж	2 этаж и выше	цоколь	подвал
объект оценки	1 этаж	1,00	1,21	1,36	1,63
	2 этаж и выше	0,83	1,00	1,13	1,35
	цоколь	0,74	0,89	1,00	1,20
	подвал	0,61	0,74	0,84	1,00

**Рис. 13. Корректирующие коэффициенты на этаж расположения для цен и арендных ставок объектов офисно-торгового назначения в среднем по России<sup>34</sup>**

#### Отдельный вход

Как правило, стоимость объектов офисно-торгового назначения зависит от наличия отдельного входа. Стоимость объектов с отдельным входом с улицы обычно выше стоимости помещений без отдельного входа. В рамках используемого справочника проведен анализ соотношения цен и арендных ставок на объекты офисно-торгового назначения в зависимости от наличия отдельного входа у объекта. При этом анализ затрагивал как данные экспертного опроса, так и статистические данные для выявления соответствующих корректирующих коэффициентов. Как было отмечено выше, Оценщик отдает приоритет статистическим данным.

Все собранные данные были сгруппированы по группам объектов, расположенных в городах с различной численностью населения. При оценке объектов, находящихся в городах, по которым отсутствуют конкретные данные, авторы Справочника рекомендуют пользоваться обобщенными данными по РФ в целом.

В справочнике приводятся корректирующие коэффициенты, полученные из статистической обработки данных.

усредненные данные по России (цены/арендные ставки)			
Отдельный вход		Аналог	
		отдельный вход есть	Отдельного входа нет
Объект оценки	отдельный вход есть	1,00	1,16
	отдельного входа нет	0,86	1,00

**Рис. 14. Корректирующие коэффициенты на наличие отдельного входа для цен и арендных ставок объектов офисно-торгового назначения в среднем по России<sup>35</sup>**

#### Тип парковки

Принято считать, что среди объектов офисно-торговой недвижимости преимущества среди прочих имеют объекты с более высокой транспортной доступностью и вместимой парковкой. В Справочнике приведены данные на основании экспертного опроса.

<sup>34</sup> «Справочник оценщика недвижимости - 2020. Офисно-торговая недвижимость и сходные типы объектов. Корректирующие коэффициенты и скидки для сравнительного подхода», Приволжский центр методического и информационного обеспечения оценки под ред. Лейфера Л.А., Нижний Новгород, 2020 г.

<sup>35</sup> «Справочник оценщика недвижимости - 2020. Офисно-торговая недвижимость и сходные типы объектов. Корректирующие коэффициенты и скидки для сравнительного подхода», Приволжский центр методического и информационного обеспечения оценки под ред. Лейфера Л.А., Нижний Новгород, 2020 г.

Цены/арендные ставки офисно-торговых объектов		аналог		
		без парковки	стихийная	органи- зованная
объект оценки	без парковки	1,00	0,91	0,82
	стихийная	1,10	1,00	0,90
	органи- зованная	1,22	1,11	1,00

Рис. 15. Матрица корректирующих коэффициентов на тип парковки для цен и арендных ставок объектов офисно-торгового назначения<sup>36</sup>

Под организованной парковкой Оценщик понимает обособленную территорию со шлагбаумом и/или ограждением, предназначенную для хранения автомобилей, обустроенную соответствующей разметкой.

Скидка на торг

Класс объектов	Активный рынок		
	Среднее	Доверительный интервал	
<b>Цены предложений объектов</b>			
1. Высокотклассные офисы (Офисы классов А, В)	9,6%	9,0%	10,2%
2. Офисные объекты класса С и ниже	9,6%	8,6%	10,7%
3. Торговые центры (ТЦ, ТК, ТРК) и помещения в них	8,9%	7,9%	9,8%
4. Стрит-ритейл	9,8%	8,9%	10,7%
5. Объекты свободного назначения	10,8%	10,0%	11,5%
6. Недвижимость, предназначенная для ведения определенного вида бизнеса	12,3%	11,3%	13,2%
<b>Арендные ставки объектов</b>			
1. Высокотклассные офисы (Офисы классов А, В)	8,0%	7,3%	8,7%
2. Офисные объекты класса С и ниже	8,7%	7,7%	9,6%
3. Торговые центры (ТЦ, ТК, ТРК) и помещения в них	8,2%	7,4%	9,0%
4. Стрит-ритейл	8,7%	7,9%	9,6%
5. Объекты свободного назначения	9,5%	8,7%	10,4%
6. Недвижимость, предназначенная для ведения определенного вида бизнеса	10,7%	9,5%	11,9%

Рис. 16. Скидка на торг для офисно-торговых объектов в среднем по России<sup>37</sup>

<sup>36</sup> «Справочник оценщика недвижимости - 2020. Офисно-торговая недвижимость и сходные типы объектов. Корректирующие коэффициенты и скидки для сравнительного подхода», Приволжский центр методического и информационного обеспечения оценки под ред. Лейфера Л.А., Нижний Новгород, 2020 г.

<sup>37</sup> «Справочник оценщика недвижимости - 2020. Офисно-торговая недвижимость и сходные типы объектов. Корректирующие коэффициенты и скидки для сравнительного подхода», Приволжский центр методического и информационного обеспечения оценки под ред. Лейфера Л.А., Нижний Новгород, 2020 г.

усредненные данные по России			
Класс объектов	Среднее	Расширенный интервал	
1. Офисные объекты	8,7%	6,2%	11,1%
2. Торговые объекты	9,7%	7,0%	12,4%
3. Объекты свободного назначения	9,6%	6,9%	12,4%

Рис. 17. Ставки капитализации<sup>38</sup>

#### 4.5. Основные выводы относительно рынка недвижимости в сегментах, необходимых для оценки Объекта оценки

Рынок коммерческой недвижимости Югорска представлен в основном встроенными помещениями, расположенными в жилых домах, также на рынке имеется несколько бизнес-центров и торговых центров, в которых предлагаются как помещения в аренду, так и на продажу, а также единичными отдельностоящими зданиями торгового, сервисного или смешанного назначения.

По состоянию на дату оценки по данным популярного сервиса Авито (<https://www.avito.ru>) представлено 24 предложения по продаже объектов офисного, торгового и свободного назначения и 13 предложений по аренде объектов офисного, торгового и свободного назначения. Следует отметить, что фактически часть объектов свободного назначения относятся к сегменту производственно-складской недвижимости.

Цены предложений объектов недвижимости рассматриваемого сегмента, согласно проведенному исследованию Оценщика, находятся в диапазоне 43 419–47 251 руб./кв. м без НДС без учета скидки на торг в зависимости от местоположения, площади и прочих ценообразующих факторов.

Арендные ставки с учетом эксплуатационных расходов и без коммунальных расходов за объекты недвижимости рассматриваемого назначения, согласно проведенному исследованию Оценщика, находятся в диапазоне 7 143 – 8 676 руб./кв. м в год без НДС в зависимости от местоположения, площади и прочих ценообразующих факторов.

Скидки на торг при продаже офисно-торговых объектов свободного и смешанного назначения находятся в диапазоне 10% - 11,50% для продажи и 8,7% -10,40% для аренды объектов.

<sup>38</sup> «Справочник оценщика недвижимости - 2018. Офисно-торговая недвижимость и сходные типы объектов. Текущие и прогнозные характеристики рынка для доходного подхода», Приволжский центр методического и информационного обеспечения оценки под ред. Лейфера Л.А., Нижний Новгород, 2018 г.



## Раздел 5. АНАЛИЗ НАИБОЛЕЕ ЭФФЕКТИВНОГО ИСПОЛЬЗОВАНИЯ

Анализ наиболее эффективного использования лежит в основе оценок справедливой стоимости недвижимости. Наиболее эффективное использование представляет собой такое использование недвижимости, которое максимизирует ее продуктивность (соответствует ее наибольшей стоимости) и которое физически возможно, юридически разрешено (на дату определения стоимости объекта оценки) и финансово оправдано.

Анализ наиболее эффективного использования позволяет выявить наиболее прибыльное использование объекта недвижимости, на который ориентируются участники рынка (покупатели и продавцы) при формировании цены сделки. При определении вариантов наиболее эффективного использования объекта выделяются четыре основных критерия анализа.

**Юридическая правомочность** - допустимость с точки зрения действующего законодательства – характер предполагаемого использования не противоречит законодательству, ограничивающему действия собственника.

**Физическая возможность** – осуществимость физически реальных способов использования объекта.

**Финансовая целесообразность** (выгодность) – допустимый с точки зрения закона порядок использования объекта должен обеспечить чистый доход собственнику.

**Максимальная продуктивность** – кроме получения чистого дохода, наиболее эффективное использование подразумевает максимально возможное увеличение чистого дохода собственника от эксплуатации.

Юридически правомочные и физически возможные способы использования объекта анализируются с целью определения того, какие из них способны дать отдачу, превышающую суммарные затраты на операционные (эксплуатационные) расходы, финансовые издержки и амортизацию основного капитала. Все способы использования, которые по расчетам будут отвечать поставленному условию, давая положительный доход с достаточной отдачей на вложенный капитал, рассматриваются как финансово целесообразные. Критерий максимальной продуктивности подразумевает, что собственник извлекает максимальную выгоду от использования объекта оценки.

### Анализ вариантов использования Объекта оценки

**Юридическая правомочность:** Оцениваемые объекты имеют нежилое назначение, что не допускает их иного использования. Ограничений по эксплуатации объектов не выявлено, за исключением вариантов эксплуатации, связанных с вредным производством. Таким образом, критерию юридической правомочности отвечает торгово-сервисное, офисное или производственно-складское использование объектов за исключением вариантов эксплуатации, связанных с вредным производством.

**Физическая осуществимость:** Учитывая размер объектов недвижимости, этаж расположения, обеспеченность инженерными коммуникациями, юридически разрешенные варианты использования являются физически возможными. Объемно-планировочные и конструктивные решения позволяют использовать объекты в качестве торговых, офисных или услуг (сервиса) без каких-либо существенных капитальных вложений. В связи с наличием у оцениваемых помещений отдельного входа с улицы и расположением на первом этаже – объекты наиболее привлекательны для торговли и услуг.

**Финансовая оправданность и максимальная эффективность:** Типичными вариантами распоряжения улучшениями в данном случае могут служить следующие альтернативы:

1. Продолжение нынешнего варианта использования;
2. Реконструкция или ремонт;
3. Изменение использования.

Продолжение нынешнего варианта использования, реконструкция и ремонт. Конструктивные и объемно-планировочные характеристики встроенных помещений не накладывают физических ограничений на эксплуатацию объектов недвижимости в качестве торговых помещений, а также смежных видов деятельности (услуги, сервис) и офисов. У помещений имеется стандартная отделка, отдельный вход, конструктивные и объемно-планировочные характеристики являются типичными для недвижимости аналогичного назначения.

Изменение использования. Изменение назначения нецелесообразно, т. к. существующие конструктивные и объемно-планировочные характеристики наиболее оптимальны для размещения торговых помещений, а также смежных видов деятельности (услуги, сервис) и офисов. Вследствие особенностей конструктивных характеристик и местоположения можно сделать вывод о том, что использование объектов недвижимости в качестве торговых помещений, а также смежных видов деятельности (услуги, сервис) и офисов оптимально, изменение назначения нецелесообразно.

Принимая во внимание расположение Объекта оценки, а также учитывая объемно-планировочные и конструктивные характеристики улучшения, максимально эффективным использованием Объекта оценки будет в качестве торгово-офисных помещений, а также смежных видов деятельности (услуги, сервис) – то есть в качестве помещений свободного назначения.

## **Раздел 6. РАСЧЕТЫ СТОИМОСТИ В РАМКАХ ВЫБРАННЫХ ПОДХОДОВ К ОЦЕНКЕ**

Согласно п. 11 ФСО № 1, основными подходами, используемыми при проведении оценки, являются рыночный (сравнительный), доходный и затратный подходы. При выборе используемых при проведении оценки подходов следует учитывать не только возможность применения каждого из подходов, но и цели и задачи оценки, предполагаемое использование результатов оценки, допущения, полноту и достоверность исходной информации. На основе анализа указанных факторов обосновывается выбор подходов, используемых Оценщиком.

Согласно п. 24 ФСО № 1, Оценщик вправе самостоятельно определять необходимость применения тех или иных подходов к оценке и конкретных методов оценки в рамках применения каждого из подходов.

Согласно п. 2 IFRS 13, справедливая стоимость - оценка, основанная на рыночных данных, а не оценка, специфичная для организации. В отношении некоторых активов и обязательств могут быть доступны наблюдаемые рыночные сделки или рыночная информация. В отношении других активов и обязательств могут не быть доступными наблюдаемые рыночные сделки или рыночная информация. Однако цель оценки справедливой стоимости в обоих случаях одна - определить цену, по которой была бы осуществлена обычная сделка между участниками рынка с целью продажи актива или передачи обязательства на дату оценки в текущих рыночных условиях (то есть цену выхода на дату оценки с позиции участника рынка, который удерживает указанный актив или является должником по указанному обязательству).

В тех случаях, когда цена на идентичный актив или обязательство не является наблюдаемой на рынке, организация оценивает справедливую стоимость, используя другой метод оценки, который обеспечивает максимальное использование релевантных наблюдаемых исходных данных и минимальное использование ненаблюдаемых исходных данных. Поскольку справедливая стоимость является оценкой, основанной на рыночных данных, она определяется с использованием таких допущений, которые участники рынка приняли бы во внимание при определении цены актива или обязательства, включая допущения о риске. Следовательно, намерение организации удержать актив, урегулировать или иным образом исполнить обязательство не имеет значения при оценке справедливой стоимости (п. 3 IFRS 13).

Цель оценки справедливой стоимости заключается в том, чтобы определить цену, по которой была бы осуществлена обычная сделка по продаже актива или передаче обязательства между участниками рынка на дату оценки в текущих рыночных условиях. Оценка справедливой стоимости требует, чтобы организация определила все следующие аспекты:

- конкретный актив или обязательство, подлежащий (подлежащее) оценке (сообразно его единице учета);
- в отношении нефинансового актива - базовую предпосылку, являющуюся уместной для оценки (сообразно наилучшему и наиболее эффективному использованию этого актива);
- основной (или наиболее выгодный) рынок в отношении данного актива или обязательства;
- метод (методы) оценки, подходящий для определения справедливой стоимости с учетом наличия информации для получения исходных данных, представляющих собой допущения, которые использовались бы участниками рынка при определении цены на актив или обязательство, а также уровень в иерархии справедливой стоимости, к которому относятся эти исходные данные.

Оценка справедливой стоимости предполагает, что сделка с целью продажи актива или передачи обязательства осуществляется:

- на рынке, который является основным для данного актива или обязательства;
- при отсутствии основного рынка на рынке, наиболее выгодном в отношении данного актива или обязательства (п. 16 IFRS 13).

Организации нет необходимости перебирать полностью все возможные рынки для идентификации основного рынка или, при отсутствии такового, наиболее выгодного рынка, однако, она должна принимать во внимание всю информацию, которая является обоснованно доступной. При отсутствии доказательств обратного предполагается, что рынок, на котором организация обычно осуществляла бы сделки с целью продажи актива или передачи обязательства, является основным рынком или, при отсутствии основного рынка, наиболее выгодным рынком.

При наличии основного рынка для актива или обязательства оценка справедливой стоимости должна представлять собой цену на данном рынке (будь эта цена непосредственно наблюдаемой или рассчитанной с использованием другого метода оценки), даже если цена на другом рынке является потенциально более выгодной на дату оценки.

Организация должна иметь доступ к этому основному (или наиболее выгодному) рынку на дату оценки. Поскольку различные организации (и бизнесы в рамках этих организаций) ведут различные виды деятельности и могут иметь доступ к различным рынкам, то основным (или наиболее выгодным) рынком для одного и того же актива или обязательства могут считаться разные рынки для разных организаций (и бизнесов в рамках этих организаций). Следовательно, вопрос об основном (или наиболее выгодном) рынке (и об участниках рынка соответственно) следует анализировать с позиций организации, допуская, таким образом, существование различий между организациями, осуществляющими различные виды деятельности (п. 17 – 19 IFRS 13).

Для того, чтобы добиться наибольшей последовательности и сопоставимости оценок справедливой стоимости и раскрываемой в их отношении информации, IFRS 13 устанавливает иерархию справедливой стоимости, которая предусматривает группировку исходных данных, включаемых в методы оценки, используемые для оценки справедливой стоимости, по трем уровням. В рамках иерархии справедливой стоимости наибольший приоритет отдается ценовым котировкам (некорректируемым) активных рынков для идентичных активов или обязательств (исходные данные Уровня 1) и наименьший приоритет – ненаблюдаемым исходным данным (исходные данные Уровня 3).

Доступность релевантных исходных данных и их относительная субъективность могут повлиять на выбор уместных методов оценки. Однако в рамках иерархии справедливой стоимости приоритеты расставляются по исходным данным, используемым в методах оценки, а не по методам оценки, используемым для оценки справедливой стоимости (п. 72, 74 IFRS 13).

#### *Иерархия справедливой стоимости (иерархия данных)*

*1. Исходные данные Уровня 1* – ценовые котировки (некорректируемые) активных рынков для идентичных активов или обязательств, к которым у организации есть доступ на дату оценки. Ценовая котировка активного рынка представляет собой наиболее надежное свидетельство справедливой стоимости и должна использоваться для оценки справедливой стоимости без корректировки всякий раз, когда она доступна.

Исходные данные Уровня 1 будут доступны для многих финансовых активов и финансовых обязательств, некоторые из которых могут быть обменены на нескольких активных рынках (например, на различных биржах). Поэтому в рамках Уровня 1 акцент делается на определении следующего:

- основного рынка для соответствующего актива, обязательства или, при отсутствии основного рынка, наиболее выгодного рынка для этого актива или обязательства;
- может ли организация заключить сделку в отношении этого актива или обязательства по цене данного рынка на дату оценки.

Организация не должна корректировать исходные данные Уровня 1, за исключением следующих случаев:

1. Когда организация держит большое количество аналогичных (но неидентичных) активов или обязательств (например, долговые ценные бумаги), которые оцениваются по справедливой стоимости и при этом ценовая котировка на активном рынке существует, но не является доступной в отношении каждого из данных активов или обязательств в отдельности (то есть, учитывая большое количество аналогичных активов или обязательств, которые держит организация, было бы трудно получить информацию о ценах для каждого отдельного актива или обязательства на дату оценки). В таком случае, в качестве упрощения практического характера, организация может оценивать справедливую стоимость с использованием альтернативного метода определения цены, который не основывается исключительно на ценовых котировках (например, матричный метод ценообразования). Однако использование альтернативного метода определения цены приводит к тому, что полученная оценка справедливой стоимости будет отнесена к более низкому уровню в иерархии справедливой стоимости.
2. Когда ценовая котировка активного рынка не является отражением справедливой стоимости на дату оценки. Такая ситуация может иметь место, когда, например, значительные события (такие как сделки на рынке «между принципалами», сделки на рынке с брокерским обслуживанием или объявления) имеют место после закрытия рынка, но до наступления даты оценки. Организация должна установить и последовательно применять учетную политику по идентификации тех событий, которые могут повлиять на оценки справедливой стоимости. Однако если в ценовую котировку вносится изменение с учетом новой информации, такое изменение приводит к тому, что полученная оценка справедливой стоимости будет отнесена к более низкому уровню в иерархии справедливой стоимости.

3. Когда справедливая стоимость обязательства или собственного долевого инструмента организации оценивается с использованием ценовой котировки идентичного объекта, который продается в качестве актива на активном рынке, и при этом указанная цена нуждается в корректировке с учетом факторов, специфичных для данного объекта или актива. Если ценовая котировка актива не требует никакой корректировки, то полученный результат представляет собой оценку справедливой стоимости, относящуюся к Уровню 1 в иерархии справедливой стоимости. Однако любая корректировка ценовой котировки актива приведет к тому, что полученная оценка справедливой стоимости будет отнесена к более низкому уровню в иерархии справедливой стоимости.

2. *Исходные данные Уровня 2* - те исходные данные, которые являются прямо или косвенно наблюдаемыми в отношении актива или обязательства, исключая ценовые котировки, отнесенные к Уровню 1. Если актив или обязательство имеет определенный (предусмотренный договором) срок, то необходимо, чтобы исходные данные Уровня 2 были наблюдаемыми практически за весь срок действия актива или обязательства. Исходные данные Уровня 2 включают следующее:

- ценовые котировки активных рынков в отношении аналогичных активов или обязательств;
- ценовые котировки в отношении идентичных или аналогичных активов либо обязательства рынков, не являющихся активными;
- исходные данные, отличные от ценовых котировок, наблюдаемые в отношении актива или обязательства, например:
  - процентные ставки и кривые доходности, наблюдаемые по котируемым стандартным интервалам;
  - подразумеваемая волатильность;
  - кредитные спреды;
- подтверждаемые рынком исходные данные.

Корректировки исходных данных Уровня 2 будут варьироваться в зависимости от факторов, специфичных для соответствующего актива или обязательства. Такие факторы включают следующее:

- состояние или местонахождение данного актива;
- степень, в которой исходные данные относятся к объектам, сопоставимым с данным активом или обязательством;
- объем или уровень активности на рынках, на которых наблюдаются эти исходные данные.

Корректировка исходных данных Уровня 2, являющихся значительными для оценки в целом, может привести к тому, что полученная оценка справедливой стоимости будет отнесена к Уровню 3 в иерархии справедливой стоимости, если для этой корректировки используются значительные ненаблюдаемые исходные данные.

3. *Исходные данные Уровня 3* представляют собой ненаблюдаемые исходные данные в отношении актива или обязательства. Ненаблюдаемые исходные данные следует использовать для оценки справедливой стоимости в той мере, в которой релевантные наблюдаемые исходные данные недоступны, что позволяет учесть ситуации, когда рыночная активность в отношении актива или обязательства на дату оценки является невысокой, если вообще присутствует. Однако цель оценки справедливой стоимости остается прежней - определение цены выхода на дату оценки с позиций участника рынка, который держит данный актив или является должником по данному обязательству. Следовательно, ненаблюдаемые исходные данные должны отражать допущения, которые использовались бы участниками рынка при определении цены на актив или обязательство, включая допущения о риске.

Допущения о риске включают риск, присущий конкретному методу оценки, используемому для оценки справедливой стоимости (такому как ценовая модель), и риск, присущий исходным данным для соответствующего метода оценки. Оценка, не включающая корректировку на риск, не будет представлять оценку справедливой стоимости, если участники рынка включали бы такую корректировку при определении цены на актив или обязательство. Например, может возникнуть необходимость включить корректировку на риск, если оценка связана со значительным уровнем неопределенности.

Организация должна формировать ненаблюдаемые исходные данные, используя всю информацию, доступную в сложившихся обстоятельствах, которая может включать собственные данные организации. При формировании ненаблюдаемых исходных данных организация может взять за основу свои собственные данные, но эти данные должны быть скорректированы, если обоснованно доступная информация указывает на то, что другие участники рынка использовали бы другие данные, или имеет место какая-то особенность в отношении организации, которая недоступна другим участникам рынка (например, специфичные для организации синергетические выгоды). Организации нет необходимости прилагать чрезмерные усилия, чтобы получить информацию о допущениях участников рынка. Однако организация должна учитывать всю информацию о допущениях участников

рынка, которая является обоснованно доступной. Ненаблюдаемые исходные данные, сформированные в вышеописанном порядке, считаются допущениями участников рынка и отвечают цели оценки справедливой стоимости.

### *Методы оценки*

Организация должна использовать такие методы оценки, которые уместны в данных обстоятельствах и для которых доступны данные, достаточные для оценки справедливой стоимости, и при этом позволяют максимально использовать релевантные наблюдаемые исходные данные и свести к минимуму использование ненаблюдаемых исходных данных.

Цель использования какого-либо метода оценки заключается в том, чтобы расчетным путем определить цену, по которой обычная сделка по продаже актива или передаче обязательства была бы осуществлена между участниками рынка на дату оценки в текущих рыночных условиях. Тремя наиболее широко используемыми методами оценки являются рыночный подход, затратный подход и доходный подход. Для оценки справедливой стоимости организация должна использовать методы оценки, соответствующие одному или нескольким из данных подходов.

В некоторых случаях будет уместным применение одного метода оценки (например, при оценке актива или обязательства с использованием ценовых котировок на активном рынке для идентичных активов или обязательств). В других случаях уместным будет применение нескольких методов оценки (например, такая необходимость может возникнуть при оценке единицы, генерирующей денежные потоки). Если для оценки справедливой стоимости используется несколько методов оценки, то полученные результаты (то есть соответствующие индикаторы справедливой стоимости) следует оценить с учетом разумности стоимостного диапазона, обозначенного полученными результатами. Оценка справедливой стоимости представляет собой ту величину в пределах данного диапазона, которая является наиболее показательной в отношении справедливой стоимости в сложившихся обстоятельствах.

## **6.1. Рыночный (сравнительный) подход**

Рыночный (сравнительный подход) к оценке недвижимости базируется на информации о недавних сделках либо ценах предложений на аналогичные объекты на рынке и сравнении оцениваемой недвижимости с аналогами, и применяется, когда можно подобрать достаточное для оценки количество объектов-аналогов с известными ценами сделок и (или) предложений. основополагающим принципом сравнительного подхода является принцип замещения, гласящий, что при наличии на рынке нескольких схожих объектов рациональный инвестор не заплатит больше той суммы, в которую обойдется приобретение недвижимости аналогичной полезности.

*К оценке Объекта оценки применен рыночный (сравнительный) подход, т. к. рынок коммерческой недвижимости г. Югорска развит в достаточной степени, что позволило подобрать необходимое для расчета количество аналогов Объекта оценки.*

### **6.1.1. Обоснование выбора метода расчета и последовательность определения стоимости рыночным (сравнительным) подходом**

При применении сравнительного подхода к оценке недвижимости, в зависимости от имеющейся на рынке исходной информации, в процессе оценки недвижимости могут использоваться качественные методы оценки (относительный сравнительный анализ, метод экспертных оценок и другие методы), количественные методы оценки (метод регрессионного анализа, метод количественных корректировок и другие методы), а также их сочетания.

При применении качественных методов оценка недвижимости выполняется путем изучения взаимосвязей, выявляемых на основе анализа цен сделок и (или) предложений с объектами-аналогами или соответствующей информации, полученной от экспертов, и использования этих взаимосвязей для проведения оценки в соответствии с технологией выбранного для оценки метода.

*Качественные методы оценки не применялись, т. к. при их использовании в расчет вносится большая доля субъективности («хуже / лучше»), что снижает достоверность величины определяемой стоимости.*

При применении метода корректировок каждый объект-аналог сравнивается с Объектом оценки по ценообразующим факторам (элементам сравнения), выявляются различия объектов по этим факторам, и цена объекта-аналога или ее удельный показатель корректируется по выявленным различиям с целью дальнейшего определения стоимости объекта оценки. При этом корректировка по каждому элементу сравнения основывается на принципе вклада этого элемента в стоимость объекта.

*Для определения стоимости Объекта оценки по сравнительному подходу применен метод количественных корректировок, поскольку Оценщик обладал достаточным количеством источников для проведения корректировок расчетным способом.*

При применении методов регрессионного анализа оценщик, используя данные сегмента рынка оцениваемого объекта, конструирует модель ценообразования, соответствующую рынку этого объекта, по которой определяет расчетное значение искомой стоимости.

*Методы регрессионного анализа не применялись, т. к. данные методы требуют несравненно большего объема исходных данных, чем количественные методы, и применяются, в основном, в случаях массовой оценки.*

В общем виде последовательность применения сравнительного подхода такова:

- 1) Выявление недавних продаж/предложений сопоставимых объектов на рынке недвижимости.
- 2) Проверка достоверности информации о сделках/предложениях.
- 3) Определение единиц сравнения и элементов сравнения, оказывающих существенное воздействие на стоимость рассматриваемого объекта недвижимости.
- 4) Внесение корректировок к цене с учётом различий между оцениваемым и каждым сопоставимым объектом.
- 5) Согласование скорректированных цен сопоставимых объектов недвижимости и вывод показателя стоимости оцениваемого объекта.

#### **6.1.2. Выявление сопоставимых объектов**

При сборе аналогов использовались открытые источники информации. Объем доступных Оценщику рыночных данных об объектах-аналогах приведен в разделе анализа рынка.

Для дальнейшего использования в расчетах Оценщик отобрал наиболее сопоставимые объекты-аналоги по следующим правилам (критериям) отбора:

- рассматривались предложения по продаже/ аренде помещений в г. Югорск;
- рассматривались предложения по продаже/ аренде помещений свободного назначения, расположенных преимущественно на первых этажах жилых домов, при недостатке предложения использовались предложения, расположенные в нежилых зданиях, торговых комплексах и т.п.;
- актуальные на дату оценки предложения;
- предложения, характеристики которых полностью указаны в тексте объявления или имеется возможность провести интервьюирование представителя для уточнения необходимых характеристик;
- объекты без ограничений (обременений) прав;
- подбирались преимущественно объекты со стандартной отделкой в хорошем состоянии (в соответствии с видом отделки оцениваемого объекта);
- приоритет отдавался объектам с отдельным входом;
- приоритет отдавался объектам с наиболее сопоставимой площадью;
- дублирующиеся объявления, представленные в открытом доступе, не рассматривались как отдельные предложения.

Дополнительно следует отметить, что на рынке может быть представлено больше предложений, актуальных на дату оценки, чем принято к расчету. Количество принятых к расчету объектов-аналогов определяется Оценщиком в соответствии с определенными правилами отбора объектов-аналогов и принципом достаточности, кроме этого, приоритет отдается объектам с меньшей общей валовой коррекцией. При этом Оценщик отбирает среднерыночные по ценовым показателям объекты с учетом характеристик оцениваемого объекта, в то время как на рынке могут быть представлены предложения с экстремально низкими или высокими ценами исходя из личных мотивов правообладателей.

Данные об объектах сравнения приведены в нижеследующей таблице. Принт-скрины Интернет-страниц приведены в Приложении № 3 к Отчету.

Таблица № 18. Описание аналогов для оценки справедливой стоимости в рамках применения рыночного (сравнительного) подхода

Характеристики / Объекты сравнения	Объект оценки	Аналог № 1	Аналог № 2	Аналог № 3	Аналог № 4
Фото					
					
Местоположение	Тюменская обл., ХМАО, г. Югорск, ул. Чкалова, д. 7, корп. 1 и корп. 3	Тюменская обл., ХМАО, г. Югорск, ул. Лесозаготовителей, д. 9	Тюменская обл., ХМАО, г. Югорск, ул. Железнодорожная, д. 21А	Тюменская обл., ХМАО, г. Югорск, ул. 40 лет Победы, д. 7	Тюменская обл., ХМАО, г. Югорск, ул. Железнодорожная, д. 35
Ценовая зона	Высотная (многоквартирная) жилая застройка	Центры деловой активности	Центры деловой активности	Центр города	Центры деловой активности
Локальное расположение	Красная линия	Красная линия	Внутриквартально	Внутриквартально	Красная линия
Передаваемые права на помещение	Право общей долевой собственности	Право собственности	Право собственности	Право собственности	Право собственности
Техническое состояние помещений	Стандартная отделка в хорошем состоянии	Стандартная отделка в хорошем состоянии	Стандартная отделка в хорошем состоянии	Стандартная отделка в хорошем состоянии	Стандартная отделка в хорошем состоянии
Этаж расположения	1	1	1	1	1
Тип объекта	Помещение	Помещение	Помещение	Помещение	Помещение
Тип входа	Отдельный	Отдельный	Отдельный	Отдельный	Отдельный
Дополнительные факторы	Не выявлены	Не выявлены	Не выявлены	Не выявлены	Не выявлены
Условия парковки	Стихийная парковка	Стихийная парковка	Стихийная парковка	Стихийная парковка	Стихийная парковка
Наиболее эффективное использование (позиционирование продавца)	ПСН (помещение свободного назначения)	ПСН (помещение свободного назначения)	ПСН (помещение свободного назначения)	ПСН (помещение свободного назначения)	ПСН (помещение свободного назначения)
Точная ссылка	x	<a href="https://dvizhka.ru/s-rossiya-1/r-hanty-mansiyskiy-avtonomnyy-okrug-9/ry-gorodskoy-okrug-yugorsk-715/g-yugorsk-943/ul-">https://dvizhka.ru/s-rossiya-1/r-hanty-mansiyskiy-avtonomnyy-okrug-9/ry-gorodskoy-okrug-yugorsk-715/g-yugorsk-943/ul-</a>	<a href="https://hanty-mansiyskiy-okrug.afy.ru/yugorsk/kupit-ofis/60001448519">https://hanty-mansiyskiy-okrug.afy.ru/yugorsk/kupit-ofis/60001448519</a>	<a href="https://www.avito.ru/yugorsk/kommercheskaya_nedvizhimost/pomeschenie_tsentr_goroda_1825479206">https://www.avito.ru/yugorsk/kommercheskaya_nedvizhimost/pomeschenie_tsentr_goroda_1825479206</a>	<a href="https://hmao.cian.ru/sale/commercial/252679307/">https://hmao.cian.ru/sale/commercial/252679307/</a>

Характеристики / Объекты сравнения	Объект оценки	Аналог № 1	Аналог № 2	Аналог № 3	Аналог № 4
		ulica-lesozagoviteley-18743/c-kommerciya/t-prodam/6797567-svobodnogo-naznacheniya-98-m тел. +7 (922) 405-57-26			
Источник информации	x		Максим, + 7 (961) 771-05-54	Наталья, +7 (929) 629-94-88	Наталья Яковлева, +7 922 775-06-07
Общая площадь, кв. м	68,30-153,1	98,00	73,70	97,00	74,00
Цена предложения, руб.	?	<b>5 500 000</b>	<b>3 200 000</b>	<b>5 500 000</b>	<b>3 950 000</b>
НДС	Расчет ведется без учета НДС	Включен	Не включен	Включен	Включен
Цена предложения, руб. за 1 кв. м без НДС	x	46 769	43 419	47 251	44 482
Возможность торга	x	Предложение, торг возможен	Предложение, торг возможен	Предложение, торг возможен	Предложение, торг возможен



### 6.1.3. Проверка достоверности информации о сделках

Информация по объектам сравнения проверялась путем телефонного интервьюирования продавцов, контакты которых приведены в таблице выше, в т. ч. уточнялись сведения о техническом состоянии, местоположении в здании и иных характеристиках. Осмотр объектов сравнения не проводился. Оценщик принимает информацию в объявлениях и полученную от продавцов как достоверную.

### 6.1.4. Определение единиц сравнения и элементов сравнения

Для выполнения расчетов использована типичная для аналогичного объекта, сложившаяся на рынке недвижимости в рассматриваемом сегменте, единица сравнения: удельный показатель стоимости за единицу общей площади (1 кв. м).

Для сравнения объекта оценки с другими объектами недвижимости, с которыми были совершены сделки или которые представлены на рынке для их совершения, обычно используются следующие элементы сравнения (сгруппированы<sup>39</sup> Оценщиком в разбивке на последовательные и параллельные корректировки):

- первая группа элементов сравнения (последовательные корректировки):
  - передаваемые имущественные права, ограничения (обременения) этих прав;
  - условия финансирования состоявшейся или предполагаемой сделки (вид оплаты, условия кредитования, иные условия);
  - условия продажи (нетипичные для рынка условия, сделка между аффилированными лицами, иные условия);
  - условия рынка (изменения цен за период между датами сделки и оценки, скидки к ценам предложений, иные условия);
- вторая группа элементов сравнения (параллельные корректировки):
  - вид использования и (или) зонирование;
  - местоположение объекта;
  - физические характеристики, в том числе свойства земельного участка, состояние объектов капитального строительства, соотношение площади земельного участка и площади его застройки, иные характеристики;
  - экономические характеристики (уровень операционных расходов, условия аренды, состав арендаторов, иные характеристики);
  - наличие движимого имущества, не связанного с недвижимостью (компоненты стоимости, не входящие в состав недвижимости; иначе - расходы, сделанные сразу же после покупки);
  - другие характеристики (элементы), влияющие на стоимость.

### 6.1.5. Внесение корректировок

#### *Внесение корректировок по I группе элементов сравнения*

*Передаваемые имущественные права, ограничения (обременения) этих прав.* Как оцениваемый объект, так и объекты-аналоги, представляют собой встроенные помещения, оформленные на праве собственности (оцениваемый объект находится на праве общей долевой собственности по причине вхождения в состав ЗПИФа, при реализации передается в собственность). Ввиду отсутствия достоверной информации об ограничениях (обременениях) аналогов предполагается отсутствие таковых. У оцениваемых помещений ограничения (обременения) права не учитываются. Корректировка на ограничения (обременения) прав не требуется.

*Условия финансирования.* Цены разных объектов недвижимости могут отличаться из-за разных условий финансирования (кредитные схемы, уровень процентных ставок по кредиту относительно рыночного; рассрочка; др.). У оценщика нет данных о каких-либо дополнительных условиях финансирования; предполагаются типичные рыночные. Корректировка не требуется.

*Условия продажи.* Условия продажи выясняются на основе анализа взаимоотношений покупателя и продавца и могут существенно влиять на цену сделки (например, сделка может быть заключена по цене ниже рыночной, если продавцу срочно требуются наличные денежные средства; финансовые, корпоративные, родствен-

<sup>39</sup> Согласно источнику: С. В. Грибовский. Оценка стоимости недвижимости: Учебное пособие. – М.: Маросейка, 2009. С. 86-91.

ные связи могут также оказывать влияние на цену объекта недвижимости). В данном случае обстоятельства предложений по продаже объектов сравнения не были сообщены Оценщику. Предполагается, что условия продажи типичны. Корректировка не требуется.

*Рыночные условия (изменение цен во времени и отличие цены предложения от цены сделки).* Под корректировкой цен на время понимается учет изменения цен на рынке с течением времени. Корректировка на рыночные условия не вводилась, так как предложения о продаже объектов-аналогов актуальны на дату оценки.

Цены выставленных на продажу объектов были скорректированы в сторону уменьшения исходя из их потенциального снижения в процессе будущей реализации.

Величина скидки на торг определялась в соответствии с Справочником оценщика недвижимости - 2020. Офисно-торговая недвижимость и сходные типы объектов. Корректирующие коэффициенты и скидки для сравнительного подхода. Лейфер Л.А., Крайникова Т.В., Приволжский центр методического и информационного обеспечения оценки, Нижний Новгород, 2020 г.

Оцениваемые помещения расположены в городе Югорск с небольшой численностью населения и невысоким уровнем активности по объектам коммерческой недвижимости, однако, на рынке представлено достаточное число предложений по сопоставимым объектам недвижимости, в связи с этим Оценщик использовал данные по активному рынку. К расчетам принято максимальное значение скидки на торг для активного рынка в размере 11,5% для объектов свободного назначения.

Класс объектов	Активный рынок		
	Среднее	Доверительный интервал	
<b>Цены предложений объектов</b>			
1. Высокотклассные офисы (Офисы классов А, В)	9,6%	9,0%	10,2%
2. Офисные объекты класса С и ниже	9,6%	8,6%	10,7%
3. Торговые центры (ТЦ, ТК, ТРК) и помещения в них	8,9%	7,9%	9,8%
4. Стрит-ритейл	9,8%	8,9%	10,7%
5. Объекты свободного назначения	10,8%	10,0%	11,5%
6. Недвижимость, предназначенная для ведения определенного вида бизнеса	12,3%	11,3%	13,2%

Рис. 18. Скидка на торг для офисно-торговых объектов в среднем по России<sup>40</sup>

Таблица № 19. Корректировка цен объектов сравнения по I группе элементов сравнения

Элемент сравнения	Ед. изм.	Объект оценки	Аналог № 1	Аналог № 2	Аналог № 3	Аналог № 4
Цена за единицу площади	руб./м <sup>2</sup>	?	46 769	43 419	47 251	44 482
Переданные права	вид права	Право общей долевой собственности	Право собственности	Право собственности	Право собственности	Право собственности
Корректировка	%	-	0,00%	0,00%	0,00%	0,00%
Скорректированная цена	руб./м <sup>2</sup>	-	46 769	43 419	47 251	44 482
Условия финансирования и продажи	особые условия финансирования, условия сделки	Не выявлены	Не выявлены	Не выявлены	Не выявлены	Не выявлены
Корректировка	%	-	0,00%	0,00%	0,00%	0,00%
Скорректированная цена	руб./м <sup>2</sup>	-	46 769	43 419	47 251	44 482
Дата продажи	дата	авг.21	авг.21	авг.21	авг.21	авг.21
Корректировка	%	-	0%	0%	0%	0%

<sup>40</sup> «Справочник оценщика недвижимости - 2020. Офисно-торговая недвижимость и сходные типы объектов. Корректирующие коэффициенты и скидки для сравнительного подхода», Приволжский центр методического и информационного обеспечения оценки под ред. Лейфера Л.А., Нижний Новгород, 2020 г.



Отношение цен/арендных ставок офисно-торговых объектов по районам города по отношению к самому дорогому району	Среднее значение	Доверительный интервал	
<b>Удельная цена/арендная ставка</b>			
Центр города	1,00	1,00	1,00
Центры деловой активности	0,91	0,90	0,92
Высотная (многоквартирная) жилая застройка	0,82	0,81	0,84
Индивидуальные жилые дома	0,74	0,73	0,75
Окраины города, промзоны	0,65	0,63	0,66
Зоны автомагистралей	0,83	0,81	0,84

**Рис. 20. Матрица корректирующих коэффициентов для цен и арендных ставок офисно-торговой недвижимости по районам города<sup>42</sup>**

Объект оценки расположен в зоне многоквартирной жилой застройки (застройка для Югорска является высотной), объекты – аналоги №№ 1, 2, 4 расположены в зоне центры деловой активности (поблизости с администрацией города, железнодорожной станцией, торговыми объектами, центральным парком и т.п.), а объект-аналог № 3 расположен в зоне центра города (в непосредственной близости от администрации, Ледового дворца). Для целей расчета приняты средние значения коэффициентов.

**Таблица № 20. Расчет корректировки на ценовую зону**

Показатель	Оцениваемый объект	Объект-аналог № 1	Объект-аналог № 2	Объект-аналог № 3	Объект-аналог № 4
Ценовая зона	Высотная (многоквартирная) жилая застройка	Центры деловой активности	Центры деловой активности	Центр города	Центры деловой активности
Коэффициент	0,82	0,91	0,91	1,00	0,91
Величина корректировки, %		-9,89%	-9,89%	-18,00%	-9,89%

*Корректировка на красную линию.* Для коммерческой недвижимости следует рассмотреть наличие у объектов выхода на красную линию и в случае отличий по данному фактору, ввести корректировку.

Наименование коэффициента	Среднее значение	Доверительный интервал	
<b>Удельная цена/арендная ставка</b>			
Отношение удельной цены/арендной ставки ОТ-объекта, расположенного внутри квартала, к удельной цене/арендной ставке такого же объекта, расположенного на красной линии	0,84	0,83	0,85

**Рис. 21. Значения корректировок, усредненные по городам России<sup>43</sup>**

**Таблица № 21. Расчет корректировки на особенности расположения (относительно красной линии)**

Показатель	Оцениваемый объект	Объект-аналог № 1	Объект-аналог № 2	Объект-аналог № 3	Объект-аналог № 4
Локальное расположение	Красная линия	Красная линия	Внутриквартально	Внутриквартально	Красная линия
Коэффициент	1,00	1,00	0,84	0,84	1,0
Величина корректировки, %		0,00%	19,05%	19,05%	0,00%

*Корректировка на тип объекта.* Оцениваемый объект и все объекты-аналоги являются помещениями, корректировка не требуется.

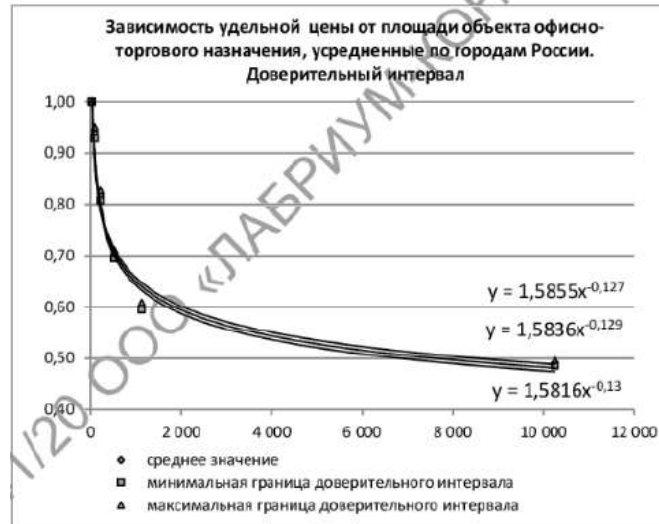
*Корректировка на площадь улучшений.* Обычно при прочих равных условиях, большие по площади объекты продаются по более низкой удельной стоимости. Связано это со следующей закономерностью: значительная площадь объекта делает его менее привлекательным по сравнению с меньшими объектами (аналогами) с точки

<sup>42</sup> «Справочник оценщика недвижимости - 2020. Офисно-торговая недвижимость и сходные типы объектов. Корректирующие коэффициенты и скидки для сравнительного подхода», Приволжский центр методического и информационного обеспечения оценки под ред. Лейфера Л.А., Нижний Новгород, 2020 г.

<sup>43</sup> «Справочник оценщика недвижимости - 2020. Офисно-торговая недвижимость и сходные типы объектов. Корректирующие коэффициенты и скидки для сравнительного подхода», Приволжский центр методического и информационного обеспечения оценки под ред. Лейфера Л.А., Нижний Новгород, 2020 г.

зрения потенциального платежеспособного покупателя (при рассмотрении объекта целиком), т.е. круг платежеспособных покупателей объекта оценки значительно сужается по сравнению со спросом на аналоги.

Как правило, большие площади торгуются по более низким ценам, что связано как с меньшей стоимостью затрат при строительстве, так и с тем фактом, что при продаже крупного объекта недвижимости его стоимость настолько высока, что круг потенциальных покупателей достаточно узок.



**Рис. 22. Корректирующие коэффициенты на фактор масштаба для цен объектов офисно-торгового назначения в среднем по России<sup>44</sup>**

Корректировка определяется по следующей формуле:

$$K_{\text{масш}} = (S_{\text{оо}}/S_{\text{оа}})^{-0,129} - 1, \text{ где:}$$

- $K_{\text{масш}}$  - корректировка, учитывающая отличие оцениваемого объекта от объекта-аналога;
- $S_{\text{оо}}$  – площадь оцениваемого объекта, кв. м;
- $S_{\text{оа}}$  - площадь объекта-аналога, кв. м;
- -0,129 – средний коэффициент торможения согласно вышеприведенному рисунку.

**Таблица № 22. Корректировка на площадь для объекта №1**

Показатель	Объект оценки	Объект-аналог № 1	Объект-аналог № 2	Объект-аналог № 3	Объект-аналог № 4
Общая площадь, кв. м	117,20	98,00	73,70	97,00	74,00
Величина корректировки, %	x	-2,28%	-5,81%	-2,41%	-5,76%

**Таблица № 23. Корректировка на площадь для объекта №2**

Показатель	Объект оценки	Объект-аналог № 1	Объект-аналог № 2	Объект-аналог № 3	Объект-аналог № 4
Общая площадь, кв. м	141,00	98,00	73,70	97,00	74,00
Величина корректировки, %	x	-4,58%	-8,03%	-4,71%	-7,98%

**Таблица № 24. Корректировка на площадь для объекта №3**

Показатель	Объект оценки	Объект-аналог № 1	Объект-аналог № 2	Объект-аналог № 3	Объект-аналог № 4
Общая площадь, кв. м	138,30	98,00	73,70	97,00	74,00
Величина корректировки, %	x	-4,35%	-7,80%	-4,47%	-7,75%

**Таблица № 25. Корректировка на площадь для объекта №4**

Показатель	Объект оценки	Объект-аналог № 1	Объект-аналог № 2	Объект-аналог № 3	Объект-аналог № 4
Общая площадь, кв. м	123,10	98,00	73,70	97,00	74,00

<sup>44</sup> «Справочник оценщика недвижимости - 2020. Офисно-торговая недвижимость и сходные типы объектов. Корректирующие коэффициенты и скидки для сравнительного подхода», Приволжский центр методического и информационного обеспечения оценки под ред. Лейфера Л.А., Нижний Новгород, 2020 г.

Показатель	Объект оценки	Объект-аналог № 1	Объект-аналог № 2	Объект-аналог № 3	Объект-аналог № 4
Величина корректировки, %	x	-2,90%	-6,40%	-3,03%	-6,35%

**Таблица № 26. Корректировка на площадь для объекта №5**

Показатель	Объект оценки	Объект-аналог № 1	Объект-аналог № 2	Объект-аналог № 3	Объект-аналог № 4
Общая площадь, кв. м	153,10	98,00	73,70	97,00	74,00
Величина корректировки, %	x	-5,59%	-9,00%	-5,72%	-8,95%

**Таблица № 27. Корректировка на площадь для объекта №6**

Показатель	Объект оценки	Объект-аналог № 1	Объект-аналог № 2	Объект-аналог № 3	Объект-аналог № 4
Общая площадь, кв. м	68,30	98,00	73,70	97,00	74,00
Величина корректировки, %	x	4,77%	0,99%	4,63%	1,04%

*Корректировка на техническое состояние.* Далее анализируется техническое состояние оцениваемого объекта и подобранных объектов-аналогов. Так как все объекты имеют сопоставимую стандартную отделку в хорошем состоянии, то корректировка не вводилась.

*Корректировка на этаж расположения.* Корректировка на этаж расположения не вводилась, т. к. все объекты расположены на первых этажах зданий.

*Корректировка на тип входа.* Корректировка на тип входа не вводилась, т. к. все объекты имеют отдельный вход.

*Корректировка на тип парковки.* Корректировка на тип парковки не вводилась, так как все объекты-аналоги имеют стихийную парковку.

*Корректировка на наиболее эффективное использование (позиционирование продавца).* Корректировка не вводилась, т. к. все объекты позиционируются как помещения свободного назначения.

*Другие характеристики (элементы), влияющие на стоимость.* Не выявлены.

#### **6.1.6. Согласование скорректированных цен сопоставимых объектов недвижимости и вывод показателя стоимости оцениваемого объекта**

Стоимость  $C_0$  оцениваемого объекта по сравнительному подходу определяется как средневзвешенное значение откорректированных цен объектов-аналогов:

$$C_0 = \sum (C_{np,i} \times N_i), \text{ где:}$$

- $C_{np,i}$  – откорректированная цена аналога;
- $N_i$  – весовой коэффициент аналога.

Весовой коэффициент определяется по принципу – чем меньше абсолютная валовая коррекция по второй группе элементов сравнения, тем больше вес. Таким образом, веса распределяются пропорционально сходству аналога с оцениваемым объектом. Расчет весовых коэффициентов производится по формуле:

$$N_i = \frac{1-a^n}{A}, \text{ где:}$$

- $N_i$  – весовой коэффициент n-го аналога;
- $a^n$  – абсолютная валовая коррекция аналога (сумма модулей корректировок);
- $A$  – сумма разниц  $(1-a^n)$ .

**Таблица № 28. Расчет справедливой стоимости 1 кв. м объекта №1 с применением рыночного (сравнительного) подхода**

Элемент сравнения	Объект оценки	Аналог № 1	Аналог № 2	Аналог № 3	Аналог № 4
Скорректированная по последовательным элементам цена	-	41 390	38 426	41 817	39 367
<b>Корректировка на ценовую зону</b>					
Ценовая зона	Высотная (многоквартирная) жилая застройка	Центры деловой активности	Центры деловой активности	Центр города	Центры деловой активности
Корректировка	х	-9,89%	-9,89%	-18,00%	-9,89%
<b>Корректировка на локальное местоположение</b>					
Локальное расположение	Красная линия	Красная линия	Внутриквартально	Внутриквартально	Красная линия
Корректировка	х	0,00%	19,05%	19,05%	0,00%
<b>Корректировка на тип объекта</b>					
Тип объекта	Помещение	Помещение	Помещение	Помещение	Помещение
Корректировка	х	0,00%	0,00%	0,00%	0,00%
<b>Корректировка на площадь</b>					
Общая площадь, кв. м	117,20	98,00	73,70	97,00	74,00
Корректировка	х	-2,28%	-5,81%	-2,41%	-5,76%
<b>Корректировка на техническое состояние</b>					
Техническое состояние помещений	Стандартная отделка в хорошем состоянии	Стандартная отделка в хорошем состоянии	Стандартная отделка в хорошем состоянии	Стандартная отделка в хорошем состоянии	Стандартная отделка в хорошем состоянии
Корректировка	х	0,00%	0,00%	0,00%	0,00%
<b>Корректировка на этаж расположения</b>					
Этаж расположения	1	1	1	1	1
Корректировка	х	0,00%	0,00%	0,00%	0,00%
<b>Корректировка на тип входа</b>					
Тип входа	Отдельный	Отдельный	Отдельный	Отдельный	Отдельный
Корректировка	х	0,00%	0,00%	0,00%	0,00%
<b>Корректировка на парковку</b>					
Условия парковки	Стихийная парковка	Стихийная парковка	Стихийная парковка	Стихийная парковка	Стихийная парковка
Корректировка	х	0,00%	0,00%	0,00%	0,00%
<b>Корректировка на вид использования и (или) зонирование</b>					
Наиболее эффективное использование (позиционирование продавца)	ПСН (помещение свободного назначения)	ПСН (помещение свободного назначения)	ПСН (помещение свободного назначения)	ПСН (помещение свободного назначения)	ПСН (помещение свободного назначения)
Корректировка	х	0,00%	0,00%	0,00%	0,00%
Итого корректировка по второй группе элементов сравнения	х	-12,17%	3,35%	-1,36%	-15,65%
1 - абсолют. вал. коррекция	х	87,83%	96,65%	98,64%	84,35%
Весовой коэффициент	х	23,90%	26,30%	26,84%	22,95%

Элемент сравнения	Объект оценки	Аналог № 1	Аналог № 2	Аналог № 3	Аналог № 4
Итого скорректированная цена аналогов	x	36 352	39 713	41 247	33 206
Сумма модулей частных корректировок (без учета скидки на торг) -	x	12,17%	34,75%	39,46%	15,65%
<i>Коэффициент вариации</i>		9,54%			
<b>Итоговая скорректированная по последовательным элементам цена, руб./м<sup>2</sup> без НДС</b>	<b>37 828</b>	8 689	10 445	11 072	7 622

**Таблица № 29. Расчет справедливой стоимости 1 кв. м объекта №2 с применением рыночного (сравнительного) подхода**

Элемент сравнения	Объект оценки	Аналог № 1	Аналог № 2	Аналог № 3	Аналог № 4
Скорректированная по последовательным элементам цена	-	41 390	38 426	41 817	39 367
<b>Корректировка на ценовую зону</b>					
Ценовая зона	Высотная (многоквартирная) жилая застройка	Центры деловой активности	Центры деловой активности	Центр города	Центры деловой активности
Корректировка	x	-9,89%	-9,89%	-18,00%	-9,89%
<b>Корректировка на локальное местоположение</b>					
Локальное расположение	Первая линия	Первая линия	Внутриквартально	Внутриквартально	Первая линия
Корректировка	x	0,00%	19,05%	19,05%	0,00%
<b>Корректировка на тип объекта</b>					
Тип объекта	Помещение	Помещение	Помещение	Помещение	Помещение
Корректировка	x	0,00%	0,00%	0,00%	0,00%
<b>Корректировка на площадь</b>					
Общая площадь, кв. м	141,00	98,00	73,70	97,00	74,00
Корректировка	x	-4,58%	-8,03%	-4,71%	-7,98%
<b>Корректировка на техническое состояние</b>					
Техническое состояние помещений	Стандартная отделка в хорошем состоянии	Стандартная отделка в хорошем состоянии	Стандартная отделка в хорошем состоянии	Стандартная отделка в хорошем состоянии	Стандартная отделка в хорошем состоянии
Корректировка	x	0,00%	0,00%	0,00%	0,00%
<b>Корректировка на этаж расположения</b>					
Этаж расположения	1	1	1	1	1
Корректировка	x	0,00%	0,00%	0,00%	0,00%
<b>Корректировка на тип входа</b>					
Тип входа	Отдельный	Отдельный	Отдельный	Отдельный	Отдельный
Корректировка	x	0,00%	0,00%	0,00%	0,00%
<b>Корректировка на парковку</b>					
Условия парковки	Стихийная парковка	Стихийная парковка	Стихийная парковка	Стихийная парковка	Стихийная парковка
Корректировка	x	0,00%	0,00%	0,00%	0,00%



Элемент сравнения	Объект оценки	Аналог № 1	Аналог № 2	Аналог № 3	Аналог № 4
<b>Корректировка на вид использования и (или) зонирование</b>					
Наиболее эффективное использование (позиционирование продавца)	ПСН (помещение свободного назначения)	ПСН (помещение свободного назначения)	ПСН (помещение свободного назначения)	ПСН (помещение свободного назначения)	ПСН (помещение свободного назначения)
Корректировка	x	0,00%	0,00%	0,00%	0,00%
Итого корректировка по второй группе элементов сравнения	x	-14,47%	1,13%	-3,66%	-17,87%
1 - абсолют. вал. коррекция	x	85,53%	98,87%	96,34%	82,13%
Весовой коэффициент	x	23,57%	27,25%	26,55%	22,63%
Итого скорректированная цена аналогов	x	35 399	38 860	40 285	32 332
Сумма модулей частных корректировок (без учета скидки на торг) -	x	14,47%	36,97%	41,76%	17,87%
<i>Коэффициент вариации</i>		9,73%			
<b>Итоговая скорректированная по последовательным элементам цена, руб./м<sup>2</sup> без НДС</b>	<b>36 945</b>	8 343	10 588	10 695	7 318

**Таблица № 30. Расчет справедливой стоимости 1 кв. м объекта №3 с применением рыночного (сравнительного) подхода**

Элемент сравнения	Объект оценки	Аналог № 1	Аналог № 2	Аналог № 3	Аналог № 4
Скорректированная по последовательным элементам цена	-	41 390	38 426	41 817	39 367
<b>Корректировка на ценовую зону</b>					
Ценовая зона	Высотная (многоквартирная) жилая застройка	Центры деловой активности	Центры деловой активности	Центр города	Центры деловой активности
Корректировка	x	-9,89%	-9,89%	-18,00%	-9,89%
<b>Корректировка на локальное местоположение</b>					
Локальное расположение	Первая линия	Первая линия	Внутриквартально	Внутриквартально	Первая линия
Корректировка	x	0,00%	19,05%	19,05%	0,00%
<b>Корректировка на тип объекта</b>					
Тип объекта	Помещение	Помещение	Помещение	Помещение	Помещение
Корректировка	x	0,00%	0,00%	0,00%	0,00%
<b>Корректировка на площадь</b>					
Общая площадь, кв. м	138,30	98,00	73,70	97,00	74,00
Корректировка	x	-4,35%	-7,80%	-4,47%	-7,75%
<b>Корректировка на техническое состояние</b>					
Техническое состояние помещений	Стандартная отделка в хорошем состоянии	Стандартная отделка в хорошем состоянии	Стандартная отделка в хорошем состоянии	Стандартная отделка в хорошем состоянии	Стандартная отделка в хорошем состоянии
Корректировка	x	0,00%	0,00%	0,00%	0,00%

Элемент сравнения	Объект оценки	Аналог № 1	Аналог № 2	Аналог № 3	Аналог № 4
<b>Корректировка на этаж расположения</b>					
Этаж расположения	1	1	1	1	1
Корректировка	x	0,00%	0,00%	0,00%	0,00%
<b>Корректировка на тип входа</b>					
Тип входа	Отдельный	Отдельный	Отдельный	Отдельный	Отдельный
Корректировка	x	0,00%	0,00%	0,00%	0,00%
<b>Корректировка на парковку</b>					
Условия парковки	Стихийная парковка	Стихийная парковка	Стихийная парковка	Стихийная парковка	Стихийная парковка
Корректировка	x	0,00%	0,00%	0,00%	0,00%
<b>Корректировка на вид использования и (или) зонирование</b>					
Наиболее эффективное использование (позиционирование продавца)	ПСН (помещение свободного назначения)	ПСН (помещение свободного назначения)	ПСН (помещение свободного назначения)	ПСН (помещение свободного назначения)	ПСН (помещение свободного назначения)
Корректировка	x	0,00%	0,00%	0,00%	0,00%
Итого корректировка по второй группе элементов сравнения	x	-14,24%	1,36%	-3,43%	-17,64%
1 - абсолют. вал. коррекция	x	85,76%	98,64%	96,57%	82,36%
Весовой коэффициент	x	23,60%	27,15%	26,58%	22,67%
Итого скорректированная цена аналогов	x	35 498	38 948	40 385	32 422
Сумма модулей частных корректировок (без учета скидки на торг) -	x	14,24%	36,74%	41,52%	17,64%
<i>Коэффициент вариации</i>		9,71%			
<b>Итоговая скорректированная по последовательным элементам цена, руб./м<sup>2</sup> без НДС</b>	<b>37 036</b>	8 379	10 574	10 734	7 349

**Таблица № 31. Расчет справедливой стоимости 1 кв. м объекта №4 с применением рыночного (сравнительного) подхода**

Элемент сравнения	Объект оценки	Аналог № 1	Аналог № 2	Аналог № 3	Аналог № 4
Скорректированная по последовательным элементам цена	-	41 390	38 426	41 817	39 367
<b>Корректировка на ценовую зону</b>					
Ценовая зона	Высотная (многоквартирная) жилая застройка	Центры деловой активности	Центры деловой активности	Центр города	Центры деловой активности
Корректировка	x	-9,89%	-9,89%	-18,00%	-9,89%
<b>Корректировка на локальное местоположение</b>					
Локальное расположение	Первая линия	Первая линия	Внутриквартально	Внутриквартально	Первая линия
Корректировка	x	0,00%	19,05%	19,05%	0,00%
<b>Корректировка на тип объекта</b>					

Элемент сравнения	Объект оценки	Аналог № 1	Аналог № 2	Аналог № 3	Аналог № 4
Тип объекта	Помещение	Помещение	Помещение	Помещение	Помещение
Корректировка	х	0,00%	0,00%	0,00%	0,00%
<b>Корректировка на площадь</b>					
Общая площадь, кв. м	123,10	98,00	73,70	97,00	74,00
Корректировка	х	-2,90%	-6,40%	-3,03%	-6,35%
<b>Корректировка на техническое состояние</b>					
Техническое состояние помещений	Стандартная отделка в хорошем состоянии	Стандартная отделка в хорошем состоянии	Стандартная отделка в хорошем состоянии	Стандартная отделка в хорошем состоянии	Стандартная отделка в хорошем состоянии
Корректировка	х	0,00%	0,00%	0,00%	0,00%
<b>Корректировка на этаж расположения</b>					
Этаж расположения	1	1	1	1	1
Корректировка	х	0,00%	0,00%	0,00%	0,00%
<b>Корректировка на тип входа</b>					
Тип входа	Отдельный	Отдельный	Отдельный	Отдельный	Отдельный
Корректировка	х	0,00%	0,00%	0,00%	0,00%
<b>Корректировка на парковку</b>					
Условия парковки	Стихийная парковка	Стихийная парковка	Стихийная парковка	Стихийная парковка	Стихийная парковка
Корректировка	х	0,00%	0,00%	0,00%	0,00%
<b>Корректировка на вид использования и (или) зонирование</b>					
Наиболее эффективное использование (позиционирование продавца)	ПСН (помещение свободного назначения)	ПСН (помещение свободного назначения)	ПСН (помещение свободного назначения)	ПСН (помещение свободного назначения)	ПСН (помещение свободного назначения)
Корректировка	х	0,00%	0,00%	0,00%	0,00%
Итого корректировка по второй группе элементов сравнения	х	-12,79%	2,75%	-1,98%	-16,24%
1 - абсолют. вал. коррекция	х	87,21%	97,25%	98,02%	83,76%
Весовой коэффициент	х	23,81%	26,55%	26,76%	22,87%
Итого скорректированная цена аналогов	х	36 097	39 484	40 989	32 972
Сумма модулей частных корректировок (без учета скидки на торг) -	х	12,79%	35,34%	40,07%	16,24%
<i>Коэффициент вариации</i>		9,59%			
<b>Итоговая скорректированная по последовательным элементам цена, руб./м<sup>2</sup> без НДС</b>	<b>37 591</b>	8 596	10 484	10 971	7 540

Таблица № 32. Расчет справедливой стоимости 1 кв. м объекта №5 с применением рыночного (сравнительного) подхода

Элемент сравнения	Объект оценки	Аналог № 1	Аналог № 2	Аналог № 3	Аналог № 4
Скорректированная по последовательным элементам цена	-	41 390	38 426	41 817	39 367

Элемент сравнения	Объект оценки	Аналог № 1	Аналог № 2	Аналог № 3	Аналог № 4
<b>Корректировка на ценовую зону</b>					
Ценовая зона	Высотная (многоквартирная) жилая застройка	Центры деловой активности	Центры деловой активности	Центр города	Центры деловой активности
Корректировка	x	-9,89%	-9,89%	-18,00%	-9,89%
<b>Корректировка на локальное местоположение</b>					
Локальное расположение	Первая линия	Первая линия	Внутриквартально	Внутриквартально	Первая линия
Корректировка	x	0,00%	19,05%	19,05%	0,00%
<b>Корректировка на тип объекта</b>					
Тип объекта	Помещение	Помещение	Помещение	Помещение	Помещение
Корректировка	x	0,00%	0,00%	0,00%	0,00%
<b>Корректировка на площадь</b>					
Общая площадь, кв. м	153,10	98,00	73,70	97,00	74,00
Корректировка	x	-5,59%	-9,00%	-5,72%	-8,95%
<b>Корректировка на техническое состояние</b>					
Техническое состояние помещений	Стандартная отделка в хорошем состоянии	Стандартная отделка в хорошем состоянии	Стандартная отделка в хорошем состоянии	Стандартная отделка в хорошем состоянии	Стандартная отделка в хорошем состоянии
Корректировка	x	0,00%	0,00%	0,00%	0,00%
<b>Корректировка на этаж расположения</b>					
Этаж расположения	1	1	1	1	1
Корректировка	x	0,00%	0,00%	0,00%	0,00%
<b>Корректировка на тип входа</b>					
Тип входа	Отдельный	Отдельный	Отдельный	Отдельный	Отдельный
Корректировка	x	0,00%	0,00%	0,00%	0,00%
<b>Корректировка на парковку</b>					
Условия парковки	Стихийная парковка	Стихийная парковка	Стихийная парковка	Стихийная парковка	Стихийная парковка
Корректировка	x	0,00%	0,00%	0,00%	0,00%
<b>Корректировка на вид использования и (или) зонирование</b>					
Наиболее эффективное использование (позиционирование продавца)	ПСН (помещение свободного назначения)	ПСН (помещение свободного назначения)	ПСН (помещение свободного назначения)	ПСН (помещение свободного назначения)	ПСН (помещение свободного назначения)
Корректировка	x	0,00%	0,00%	0,00%	0,00%
Итого корректировка по второй группе элементов сравнения	x	-15,48%	0,16%	-4,67%	-18,84%
1 - абсолют. вал. коррекция	x	84,52%	99,84%	95,33%	81,16%
Весовой коэффициент	x	23,42%	27,67%	26,42%	22,49%
Итого скорректированная цена аналогов	x	34 982	38 487	39 864	31 949
Сумма модулей частных корректировок (без учета скидки на торг) -	x	15,48%	37,94%	42,76%	18,84%

Элемент сравнения	Объект оценки	Аналог № 1	Аналог № 2	Аналог № 3	Аналог № 4
<i>Коэффициент вариации</i>		9,82%			
<b>Итоговая скорректированная по последовательным элементам цена, руб./м<sup>2</sup> без НДС</b>	<b>36 559</b>	8 193	10 649	10 532	7 186

**Таблица № 33. Расчет справедливой стоимости 1 кв. м объекта №6 с применением рыночного (сравнительного) подхода**

Элемент сравнения	Объект оценки	Аналог № 1	Аналог № 2	Аналог № 3	Аналог № 4
Скорректированная по последовательным элементам цена	-	41 390	38 426	41 817	39 367
<b>Корректировка на ценовую зону</b>					
Ценовая зона	Высотная (многоквартирная) жилая застройка	Центры деловой активности	Центры деловой активности	Центр города	Центры деловой активности
Корректировка	х	-9,89%	-9,89%	-18,00%	-9,89%
<b>Корректировка на локальное местоположение</b>					
Локальное расположение	Первая линия	Первая линия	Внутриквартально	Внутриквартально	Первая линия
Корректировка	х	0,00%	19,05%	19,05%	0,00%
<b>Корректировка на тип объекта</b>					
Тип объекта	Помещение	Помещение	Помещение	Помещение	Помещение
Корректировка	х	0,00%	0,00%	0,00%	0,00%
<b>Корректировка на площадь</b>					
Общая площадь, кв. м	68,30	98,00	73,70	97,00	74,00
Корректировка	х	4,77%	0,99%	4,63%	1,04%
<b>Корректировка на техническое состояние</b>					
Техническое состояние помещений	Стандартная отделка в хорошем состоянии	Стандартная отделка в хорошем состоянии	Стандартная отделка в хорошем состоянии	Стандартная отделка в хорошем состоянии	Стандартная отделка в хорошем состоянии
Корректировка	х	0,00%	0,00%	0,00%	0,00%
<b>Корректировка на этаж расположения</b>					
Этаж расположения	1	1	1	1	1
Корректировка	х	0,00%	0,00%	0,00%	0,00%
<b>Корректировка на тип входа</b>					
Тип входа	Отдельный	Отдельный	Отдельный	Отдельный	Отдельный
Корректировка	х	0,00%	0,00%	0,00%	0,00%
<b>Корректировка на парковку</b>					
Условия парковки	Стихийная парковка	Стихийная парковка	Стихийная парковка	Стихийная парковка	Стихийная парковка
Корректировка	х	0,00%	0,00%	0,00%	0,00%
<b>Корректировка на вид использования и (или) зонирование</b>					
Наиболее эффективное использование (позиционирование продавца)	ПСН (помещение свободного назначения)	ПСН (помещение свободного назначения)	ПСН (помещение свободного назначения)	ПСН (помещение свободного назначения)	ПСН (помещение свободного назначения)

Элемент сравнения	Объект оценки	Аналог № 1	Аналог № 2	Аналог № 3	Аналог № 4
Корректировка	x	0,00%	0,00%	0,00%	0,00%
Итого корректировка по второй группе элементов сравнения	x	-5,12%	10,14%	5,68%	-8,85%
1 - абсолют. вал. коррекция	x	94,88%	89,86%	94,32%	91,15%
Весовой коэффициент	x	25,63%	24,27%	25,48%	24,62%
Итого скорректированная цена аналогов	x	39 270	42 324	44 191	35 882
Сумма модулей частных корректировок (без учета скидки на торг) -	x	14,66%	29,92%	41,68%	10,93%
<i>Коэффициент вариации</i>			9,01%		
<b>Итоговая скорректированная по последовательным элементам цена, руб./м<sup>2</sup> без НДС</b>	<b>40 431</b>	10 064	10 273	11 259	8 835

**Таблица № 34. Расчет справедливой стоимости Объекта оценки с применением рыночного (сравнительного) подхода**

№	Наименование	Кадастровый номер	Площадь, кв. м	Удельная справедливая стоимость по сравнительному (рыночному) подходу без учета НДС, руб. за кв. м	Справедливая стоимость по сравнительному (рыночному) подходу без учета НДС, руб.
1	Помещение, назначение: нежилое, этаж 1, адрес (местонахождение) объекта: Тюменская обл., ХМАО – Югра, г. Югорск, ул. Чкалова, д. 7, корп. 1, пом. 1004	86:22:0010002:1876	117,20	37 828	4 433 426
2	Помещение, назначение: нежилое, этаж 1, адрес (местонахождение) объекта: Тюменская обл., ХМАО – Югра, г. Югорск, ул. Чкалова, д. 7, корп. 1, пом. 1005	86:22:0010002:1877	141,00	36 945	5 209 254
3	Помещение, назначение: нежилое, этаж 1, адрес (местонахождение) объекта: Тюменская обл., ХМАО – Югра, г. Югорск, ул. Чкалова, д. 7, корп. 1, пом. 1006	86:22:0010002:1878	138,30	37 036	5 122 121
4	Помещение, назначение: нежилое, этаж 1, адрес (местонахождение) объекта: Тюменская обл., ХМАО – Югра, г. Югорск, ул. Чкалова, д. 7, корп. 1, пом. 1007	86:22:0010002:1879	123,10	37 591	4 627 461
5	Помещение, назначение: нежилое, этаж 1, адрес (местонахождение) объекта: Тюменская обл., ХМАО – Югра, г. Югорск, ул. Чкалова, д. 7, корп. 3, пом. 173	86:22:0010002:1850	153,10	36 559	5 597 235
6	Помещение, назначение: нежилое, этаж 1, адрес (местонахождение) объекта: Тюменская обл., ХМАО – Югра, г. Югорск, ул. Чкалова, д. 7, корп. 3, пом. 174	86:22:0010002:1851	68,30	40 431	2 761 437
<b>Итого</b>					<b>27 750 934</b>

## 6.2. Затратный подход (отказ от использования)

Затратный подход - совокупность методов оценки стоимости объекта оценки, основанных на определении затрат, необходимых для приобретения, воспроизводства либо замещения объекта оценки с учетом износа и устареваний.

Применение затратного подхода наиболее обоснованно в тех случаях, когда здания и сооружения, входящие в состав объекта оценки, являются новыми или отличаются незначительным износом. Объект оценки представляет собой нежилые встроенные помещения. По мнению Оценщика, рассчитать стоимость затрат на воспроизводство/замещение непосредственно такого же объекта, как оцениваемые помещения, невозможно, поскольку большинство их конструктивных элементов являются общими с соседними помещениями и помещениями общего пользования. Можно рассчитать стоимость строительства всего здания и определить в ней долю, приходящуюся на оцениваемое встроенное помещение, но это приведет к искаженным результатам.

Кроме того, затратный подход не отражает рыночных тенденций, а также не учитывает в полной мере местоположение объекта. Затратный подход рекомендуется использовать при низкой активности рынка, когда недостаточно данных, необходимых для применения рыночного (сравнительного) и доходного подходов к оценке, а также для оценки недвижимости специального назначения и использования (например, линейных объектов, гидротехнических сооружений, водонапорных башен, насосных станций, котельных, инженерных сетей и другой недвижимости, в отношении которой рыночные данные о сделках и предложениях отсутствуют). На основании вышеизложенного, учитывая развитость рынка и возможность применения рыночного (сравнительного) и доходного подходов Оценщик в рамках в настоящей работе отказался от оценки в рамках затратного подхода.

## 6.3. Доходный подход

При использовании доходного подхода стоимость объекта недвижимости определяется на основе ожидаемых будущих доходов, которые может принести оцениваемый объект. Основные принципы оценки доходной недвижимости – принцип ожидания (основной метообразующий принцип) и принцип замещения.

Принцип ожидания гласит, что стоимость объекта недвижимости определяется текущей стоимостью всех его будущих доходов на протяжении всей оставшейся экономической жизни объекта и при условии его использования наиболее эффективным образом.

В соответствии с принципом замещения максимальная стоимость объекта не должна превышать наименьшей цены, по которой может быть приобретен другой аналогичный объект с аналогичной доходностью (аналог экономического принципа альтернативности инвестиций).

*К оценке Объекта оценки применен доходный подход, т. к. существует возможность определить компоненты доходов и расходов от эксплуатации оцениваемых объектов, оценить риск вложений инвестиций в него.*

### 6.3.1. Обоснование выбора метода расчета и последовательность определения стоимости доходным подходом

В рамках доходного подхода стоимость недвижимости может определяться методом прямой капитализации, методом дисконтирования денежных потоков или методом капитализации по расчетным моделям.

*Метод прямой капитализации* применяется для оценки объектов недвижимости, не требующих значительных капитальных вложений в их ремонт или реконструкцию, фактическое использование которых соответствует их наиболее эффективному использованию. Определение стоимости объектов недвижимости с использованием данного метода выполняется путем деления соответствующего рыночного годового дохода от объекта на общую ставку капитализации, которая при этом определяется на основе анализа рыночных данных о соотношениях доходов и цен объектов недвижимости, аналогичных оцениваемому объекту.

Последовательность применения метода прямой капитализации в рамках доходного подхода к оценке недвижимости:<sup>45</sup>

- 1) Определение потенциального валового дохода.
- 2) Определение действительного валового дохода.
- 3) Определение чистого операционного дохода.

<sup>45</sup> По материалам: Грязнова А. Г., Федотова М. А. Оценка недвижимости. – М.: Финансы и статистика, 2007. стр. 139-154; Грибовский С. В. Оценка стоимости недвижимости: Учебное пособие. – М.: Маросейка, 2009, гл. 4.

- 4) Расчет ставки капитализации на основе анализа рыночных данных о соотношениях доходов и цен объектов недвижимости, аналогичных оцениваемому объекту.
- 5) Определение стоимости объекта недвижимости на основе чистого операционного дохода и коэффициента капитализации.

*Метод капитализации по расчетным моделям* применяется для оценки недвижимости, генерирующей регулярные потоки доходов с ожидаемой динамикой их изменения. Капитализация таких доходов проводится по общей ставке капитализации, конструируемой на основе ставки дисконтирования, принимаемой в расчет модели возврата капитала, способов и условий финансирования, а также ожидаемых изменений доходов и стоимости недвижимости в будущем.

*Метод дисконтирования денежных потоков* (далее – ДДП) применяется для оценки недвижимости, генерирующей или способной генерировать потоки доходов с произвольной динамикой их изменения во времени путем дисконтирования их по ставке, соответствующей доходности инвестиций в аналогичную недвижимость. Метод ДДП применяется, когда:

- предполагается, что будущие денежные потоки будут существенно отличаться от текущих;
- имеются данные, позволяющие обосновать размер будущих потоков денежных средств от недвижимости;
- потоки доходов и расходов носят сезонный характер;
- оцениваемая недвижимость — крупный многофункциональный коммерческий объект;
- объект недвижимости строится или только что построен и вводится в эксплуатацию.

Алгоритм применения метода ДДП для оценки недвижимости<sup>46</sup>:

- 1) Выбор модели денежного потока.
- 2) Определение длительности прогнозного периода.
- 3) Прогноз валовой выручки при полной загрузке доходоприносящих площадей (ПВД).
- 4) Определение динамики загрузки доходоприносящих площадей и возможных потерь доходов (потери от незаполняемости и неуплаты).
- 5) Прогноз действительного валового дохода (ДВД).
- 6) Прогноз операционных расходов.
- 7) Расчет величины денежного потока для каждого интервала прогнозного периода.
- 8) Определение ставки дисконтирования и коэффициента капитализации.
- 9) Расчет величины реверсии в постпрогнозный период.
- 10) Итоговый расчет стоимости объекта недвижимости в рамках применения метода дисконтирования денежных потоков.

*В рамках проведения настоящей оценки использован метод прямой капитализации, так как по состоянию на дату проведения оценки имеется возможность получать стабильный доход от сдачи в аренду объектов недвижимости. Рынок недвижимости испытывает влияние неопределенности, вызванной нестабильной социально-экономической, политической и эпидемиологической ситуацией. С учетом типа объекта (помещения свободного назначения) и их расположения в многоквартирном жилом доме вероятность существенного изменения рыночных условий в худшую сторону несмотря на данные факторы является довольно низкой. Оцениваемые помещения расположены в востребованной локации, имеют небольшую площадь, популярную у арендаторов и могут быть использованы под различные виды деятельности.*

### **6.3.2. Определение потенциального валового дохода (ПВД)**

#### **Доходы и расходы при эксплуатации объекта**

Определение потока доходов начинается с определения потенциального валового дохода (ПВД). Этот вид дохода определяется как максимально возможная сумма средств, планируемая к получению в течение предстоящего года при коммерческом использовании потенциала всех элементов объекта.

Доходы, как правило, не могут быть получены в полном объеме: из-за потерь, связанных с недозагрузкой – вследствие ограниченного спроса или потерь на смену арендаторов; а также из-за потерь, связанных с обычной

<sup>46</sup> По материалам: Яскевич Е. Е. *Практика оценки недвижимости*. Москва: - Техносфера, 2011.



в современных условиях практикой задержки или прекращения очередных платежей арендной платы арендаторами с потерей их платежеспособности.

После вычета из ПВД потерь на недозагрузку и неплатежи получают действительный валовой доход (ДВД), который должен быть уменьшен на расходы по управлению и содержанию объекта – операционные расходы. После этого может быть определен чистый операционный доход (ЧОД), который после уплаты налогов останется в распоряжении собственника объекта.

Операционные расходы принято делить на следующие группы:

К *условно-постоянным* относятся расходы, размер которых не зависит от степени эксплуатационной загрузки объекта и уровня предоставляемых услуг.

К *условно-переменным* относятся расходы, размер которых зависит от степени эксплуатационной загрузки объекта и уровня предоставляемых услуг. Основными условно-переменными расходами являются: коммунальные расходы, расходы на содержание территории, расходы на управление, зарплата обслуживающего персонала и т. д.

К *расходам на замещение* относятся расходы на периодическую замену быстроизнашивающихся элементов (обычно к ним относят отделку).

Определение потока доходов начинается с определения потенциального валового дохода (ПВД) объекта оценки. Потенциальный валовой доход – сумма дохода, которая может быть получена от владения объектом недвижимости и сдачи его в аренду в предположении 100% загрузки объекта и своевременного расчета по арендным договорам. Определяется величиной арендной ставки и арендопригодной площадью.

Так как Объект оценки представляет собой помещения, предназначенные для сдачи в аренду целиком, то арендопригодная площадь принята равной общей, а в качестве объектов – аналогов подбирались помещения сопоставимой площади, имеющие в своем составе места общего пользования.

#### **Выявление сопоставимых объектов**

При сборе аналогов использовались открытые источники информации. Объем доступных Оценщику рыночных данных об объектах-аналогах приведен в разделе анализа рынка. Принт-скрины Интернет-страниц приведены в Приложении № 3 к Отчету.

Для дальнейшего использования в расчетах Оценщик отобрал наиболее сопоставимые объекты-аналоги по следующим правилам (критериям) отбора:

- рассматривались предложения по продаже/ аренде помещений в г. Югорск;
- рассматривались предложения по продаже/ аренде помещений свободного назначения, расположенных преимущественно на первых этажах жилых домов, при недостатке предложения использовались предложения, расположенные в нежилых зданиях, торговых комплексах и т.п.;
- актуальные на дату оценки предложения;
- предложения, характеристики которых полностью указаны в тексте объявления или имеется возможность провести интервьюирование представителя для уточнения необходимых характеристик;
- объекты без ограничений (обременений) прав;
- подбирались преимущественно объекты со стандартной отделкой в хорошем состоянии (в соответствии с видом отделки оцениваемого объекта);
- приоритет отдавался объектам с отдельным входом;
- приоритет отдавался объектам с наиболее сопоставимой площадью;
- дублирующиеся объявления, представленные в открытом доступе, не рассматривались как отдельные предложения.

Дополнительно следует отметить, что на рынке может быть представлено больше предложений, актуальных на дату оценки, чем принято к расчету. Количество принятых к расчету объектов-аналогов определяется Оценщиком в соответствии с определенными правилами отбора объектов-аналогов и принципом достаточности, кроме этого, приоритет отдается объектам с меньшей общей валовой коррекцией. При этом Оценщик отбирает среднерыночные по ценовым показателям объекты с учетом характеристик оцениваемого объекта, в то время как на рынке могут быть представлены предложения с экстремально низкими или высокими ценами исходя из личных мотивов правообладателей.

*Проверка достоверности информации о сделках/предложениях*











По представленным объектам-аналогам была уточнена необходимая для расчета информация, включая цену предложения/сделки и характеристики объектов-аналогов. Выезд на осмотр аналогов Оценщиком не производился.

*Определение единиц сравнения и элементов сравнения*

В качестве единицы сравнения используется цена аренды 1 кв. м площади улучшений в год без НДС. В процессе оценки цены аренды 1 кв. м площади объектов-аналогов приводятся к цене аренды 1 кв. м оцениваемого объекта через систему корректировок.

**Расчет рыночной ставки аренды за 1 кв. м в год**

**Таблица № 35. Описание объектов-аналогов**

Характеристики / Объекты сравнения	Объект оценки	Аналог № 1	Аналог № 2	Аналог № 3	Аналог № 4
Фото					
					
Местоположение	Тюменская обл., ХМАО, г. Югорск, ул. Чкалова, д. 7, корп. 1 и корп. 3	Тюменская обл., ХМАО, г. Югорск, ул. 40 лет Победы, д. 1	Тюменская обл., ХМАО, г. Югорск, ул. Менделеева, д. 55	Тюменская обл., ХМАО, г. Югорск, ул. Торговая, д. 17	Тюменская обл., ХМАО, г. Югорск, ул. Железнодорожная, д. 53а
Ценовая зона	Высотная (многоквартирная) жилая застройка	Центры деловой активности	Высотная (многоквартирная) жилая застройка	Зоны магистралей	Центры деловой активности
Локальное расположение	Красная линия	Первая линия	Внутриквартально	Красная линия	Красная линия
Передаваемые права	Аренда	Аренда	Аренда	Аренда	Аренда
Тип объекта	Помещение	Помещение	Помещение	Помещение	Помещение
Тип входа	Отдельный	Отдельный	Отдельный	Отдельный	Совместный
Техническое состояние	Стандартная отделка в хорошем состоянии	Стандартная отделка в хорошем состоянии	Стандартная отделка в хорошем состоянии	Стандартная отделка в хорошем состоянии	Стандартная отделка в хорошем состоянии
Этаж	1	1	1	1	1
Условия парковки	Стихийная парковка	Стихийная парковка	Стихийная парковка	Стихийная парковка	Организованная парковка
Наиболее эффективное использование (позиционирование продавца)	ПСН (помещение свободного назначения)	ПСН (помещение свободного назначения)	ПСН (помещение свободного назначения)	ПСН (помещение свободного назначения)	ПСН (помещение свободного назначения)
Коммунальные расходы	Не включены	Не включены	Включены	Не включены	Не включены
Расходы на эксплуатацию	Включены	Включены	Включены	Включены	Включены

Характеристики / Объекты сравнения	Объект оценки	Аналог № 1	Аналог № 2	Аналог № 3	Аналог № 4
Точная ссылка	x	<a href="https://www.avito.ru/yugorsk/kommercheskaya_nedvizhimost/svobodnogo_naznacheniya_504_m_2_118875859">https://www.avito.ru/yugorsk/kommercheskaya_nedvizhimost/svobodnogo_naznacheniya_504_m_2_118875859</a>	<a href="https://www.avito.ru/yugorsk/kommercheskaya_nedvizhimost/ofis_36_m_2152020948">https://www.avito.ru/yugorsk/kommercheskaya_nedvizhimost/ofis_36_m_2152020948</a>	<a href="https://hmap.cian.ru/rent/commercial/245532358/">https://hmap.cian.ru/rent/commercial/245532358/</a>	<a href="https://hmap.move.ru/objects/sdaetsya_ofis_ploschadyu_17_kv_hanty-mansiyskiy_ao_yugorsk_tyumenskaya_hanty-mansiyskiy_avtonomnyy_jeleznodorojnaya_ul_53a_6844844964/">https://hmap.move.ru/objects/sdaetsya_ofis_ploschadyu_17_kv_hanty-mansiyskiy_ao_yugorsk_tyumenskaya_hanty-mansiyskiy_avtonomnyy_jeleznodorojnaya_ul_53a_6844844964/</a>
Источник информации	x	Валерия, +7 (929) 296-24-02	ООО "Экспресс-связь", +7 (922) 760-77-24	тел. +7 932 230-00-03	Оксана, + 7 (996) 326-45-54
Общая площадь, кв. м	68,30-153,1	50,40	36,00	108,20	57,80
Арендная ставка, руб./кв. м в год	?	<b>7 143</b>	<b>11 667</b>	<b>10 411</b>	<b>7 200</b>
НДС	Расчет ведется без учета НДС	Не включен	Включен	Включен	Не включен
Арендная ставка, руб./кв. м в год без с учетом эксплуатационных расходов и без коммунальных расходов		7 143	8 488	8 676	7 200
Возможность торга	x	Предложение, торг возможен	Предложение, торг возможен	Предложение, торг возможен	Предложение, торг возможен

\*Ставка аренды Объекта-аналога №2 представлена на базе с включенными расходами на коммунальные услуги. Для приведения всех ставок аренды к единой базе без учета коммунальных платежей (оплачиваются отдельно арендатором), арендная ставка по Объекту-аналогу была скорректирована. Для корректировки использовались данные Справочника оценщика недвижимости – 2019 под ред. Л. А. Лейфера. Операционные расходы для коммерческой недвижимости. Состав арендной ставки, типовые расходы собственника и арендатора, Приволжский центр методического и информационного обеспечения оценки, Нижний Новгород, 2019 г. Размер коммунальных платежей составил 12,7% от ставки аренды (среднее значение коммунальных платежей для объектов офисной – 12,8% и торговой недвижимости – 12,6%), то есть  $11\ 667 \cdot (1 - 12,7\%) / 1,2 = 8\ 488$  руб.

**Доля «типовых операционных расходов арендатора»  
объектов офисной недвижимости, усредненные по  
городам России, и границы доверительных интервалов**

Таблица 6

Наименование коэффициента	Медиана	Доверительный интервал	
<b>Коммунальные платежи</b>			
Электричество	5,0%	4,1%	5,9%
Водоснабжение и канализация	2,5%	2,0%	3,0%
Отопление	5,3%	4,3%	6,2%
<b>Итого коммунальные платежи</b>	<b>12,8%</b>	<b>11,1%</b>	<b>14,4%</b>

**Доля «типовых операционных расходов арендатора»  
объектов торговой недвижимости, усредненные по  
городам России, и границы доверительных интервалов**

Таблица 15

Наименование коэффициента	Медиана	Доверительный интервал	
<b>Коммунальные платежи</b>			
Электричество	6,6%	5,7%	7,4%
Водоснабжение и канализация	2,0%	1,6%	2,4%
Отопление	4,0%	3,4%	4,6%
<b>Итого коммунальные платежи</b>	<b>12,6%</b>	<b>10,8%</b>	<b>14,3%</b>

**Рис. 23. Размер коммунальных расходов арендатора в среднем по РФ для объектов офисной и торговой недвижимости от потенциального валового дохода<sup>47</sup>**

**Внесение корректировок по I группе элементов сравнения**

*Передаваемые имущественные права, ограничения (обременения) этих прав.* Как оцениваемый объект, так и объекты-аналоги, представляют собой встроенные помещения, оформленные на праве собственности (оцениваемый объект находится на праве общей долевой собственности по причине вхождения в состав ЗПИФа, при реализации передается в собственность). Ввиду отсутствия достоверной информации об ограничениях (обременениях) аналогов предполагается отсутствие таковых. У оцениваемого помещения ограничения (обременения) права не учитываются. Корректировка на ограничения (обременения) прав не требуется.

*Условия финансирования.* Цены разных объектов недвижимости могут отличаться из-за разных условий финансирования (кредитные схемы, уровень процентных ставок по кредиту относительно рыночного; рассрочка; др.). У оценщика нет данных о каких-либо дополнительных условиях финансирования; предполагаются типичные рыночные. Корректировка не требуется.

*Условия продажи.* Условия продажи выясняются на основе анализа взаимоотношений покупателя и продавца и могут существенно влиять на цену сделки (например, сделка может быть заключена по цене ниже рыночной, если продавцу срочно требуются наличные денежные средства; финансовые, корпоративные, родственные связи могут также оказывать влияние на цену объекта недвижимости). В данном случае обстоятельства предложений по продаже объектов сравнения не были сообщены Оценщику. Предполагается, что условия продажи типичны. Корректировка не требуется.

*Рыночные условия (изменение цен во времени и отличие цены предложения от цены сделки).* Под корректировкой цен на время понимается учет изменения цен на рынке с течением времени. Корректировка на рыночные условия не вводилась, так как предложения объектов-аналогов актуальны на дату оценки.

Цены выставленных на продажу объектов были скорректированы в сторону уменьшения исходя из их потенциального снижения в процессе будущей реализации. Величина скидки на торг определялась в соответствии с Справочником оценщика недвижимости - 2020. Офисно-торговая недвижимость и сходные типы объектов. Корректирующие коэффициенты и скидки для сравнительного подхода. Лейфер Л.А., Крайникова Т.В., Приволжский центр методического и информационного обеспечения оценки, Нижний Новгород, 2020 г.

Оцениваемые помещения расположены в городе Югорск с небольшой численностью населения и невысоким уровнем активности по объектам коммерческой недвижимости, однако, на рынке представлено достаточное

<sup>47</sup> Справочник оценщика недвижимости – 2019 под ред. Л. А. Лейфера. Операционные расходы для коммерческой недвижимости. Состав арендной ставки, типовые расходы собственника и арендатора, Приволжский центр методического и информационного обеспечения оценки, Нижний Новгород, 2019 г.

число предложений по сопоставимым объектам недвижимости, в связи с этим Оценщик использовал данные по активному рынку. К расчетам принято максимальное значение скидки на торг для активного рынка в размере 10,4% для объектов свободного назначения.

Класс объектов	Активный рынок		
	Среднее	Доверительный интервал	
<b>Арендные ставки объектов</b>			
1. Высокотрендовые офисы (Офисы классов А, В)	8,0%	7,3%	8,7%
2. Офисные объекты класса С и ниже	8,7%	7,7%	9,6%
3. Торговые центры (ТЦ, ТК, ТРК) и помещения в них	8,2%	7,4%	9,0%
4. Стрит-ритейл	8,7%	7,9%	9,6%
5. Объекты свободного назначения	9,5%	8,7%	10,4%
6. Недвижимость, предназначенная для ведения определенного вида бизнеса	10,7%	9,5%	11,9%

Рис. 24. Скидка на торг для офисно-торговых объектов в среднем по России<sup>48</sup>

Таблица № 36. Внесение поправок по первой группе элементов сравнения

Элемент сравнения	Ед. изм.	Объект оценки	Аналог № 1	Аналог № 2	Аналог № 3	Аналог № 4
Цена за единицу площади	руб./кв. м/год	?	Предложение, торг возможен	Предложение, торг возможен	Предложение, торг возможен	Предложение, торг возможен
Переданные права	вид права	Аренда	Аренда	Аренда	Аренда	Аренда
Корректировка	%	-	0,00%	0,00%	0,00%	0,00%
Скорректированная цена	руб./кв. м/ год	-	7 143	8 488	8 676	7 200
Условия финансирования и продажи	особые условия финансирования, условия сделки	Не выявлены	Не выявлены	Не выявлены	Не выявлены	Не выявлены
Корректировка	%	-	0,00%	0,00%	0,00%	0,00%
Скорректированная цена	руб./кв. м/ год	-	7 143	8 488	8 676	7 200
Дата продажи	дата	авг.21	авг.21	авг.21	авг.21	авг.21
Корректировка	%	-	0,00%	0,00%	0,00%	0,00%
Скорректированная цена	руб./кв. м/ год	-	7 143	8 488	8 676	7 200
Совершенная сделка/предложение	тип	предложение	предложение	предложение	предложение	предложение
Корректировка	%	-	-10,40%	-10,40%	-10,40%	-10,40%
Скорректированная цена	руб./кв. м/ год	-	6 400	7 605	7 773	6 451
Последовательные корректировки, суммарно	%	-	-10,40%	-10,40%	-10,40%	-10,40%
<b>Итоговая скорректированная по последовательным элементам цена</b>	<b>руб./м<sup>2</sup></b>	<b>?</b>	<b>6 400</b>	<b>7 605</b>	<b>7 773</b>	<b>6 451</b>

### Корректировка по II группе элементов сравнения

#### Корректировка на местоположение

Анализ района расположения объектов проводился на основании данных сервиса «Яндекс.карты» (<https://yandex.ru/maps/>), в том числе с использованием функции «Панорамы улиц и фотографии». При проведении анализа Оценщик учитывает административно-территориальное деление (устройство) населенного пункта и

<sup>48</sup> «Справочник оценщика недвижимости - 2020. Офисно-торговая недвижимость и сходные типы объектов. Корректирующие коэффициенты и скидки для сравнительного подхода», Приволжский центр методического и информационного обеспечения оценки под ред. Лейфера Л.А., Нижний Новгород, 2020 г.

классификацию типовых территориальных зон в пределах города согласно «Справочнику оценщика недвижимости - 2020. Офисно-торговая недвижимость и сходные типы объектов. Корректирующие коэффициенты и скидки для сравнительного подхода», Приволжский центр методического и информационного обеспечения оценки, Нижний Новгород, 2020 г.

Отношение цен/арендных ставок офисно-торговых объектов по районам города по отношению к самому дорогому району	Среднее значение	Доверительный интервал	
<b>Удельная цена/арендная ставка</b>			
Центр города	1,00	1,00	1,00
Центры деловой активности	0,91	0,90	0,92
Высотная (многоквартирная) жилая застройка	0,82	0,81	0,84
Индивидуальные жилые дома	0,74	0,73	0,75
Окраины города, пром зоны	0,65	0,63	0,66
Зоны автомагистралей	0,83	0,81	0,84

Рис. 25. Матрица корректирующих коэффициентов для цен и арендных ставок офисно-торговой недвижимости по районам города<sup>49</sup>

Далее на карте представлено расположение объектов-аналогов и Объекта оценки на карте.

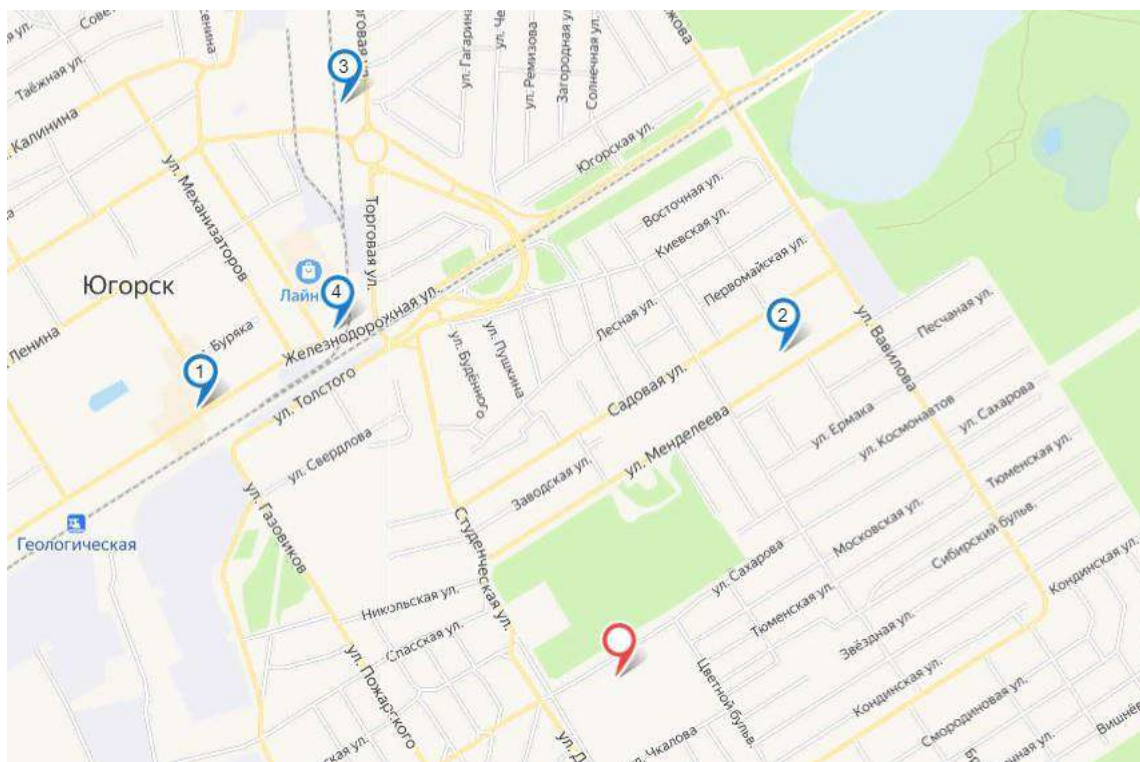


Рис. 26. Карта расположения объектов-аналогов и Объекта оценки<sup>50</sup>

Объект оценки и объект-аналог № 2 расположены в зоне многоквартирной жилой застройки (застройка для Югорска является высотной), объект-аналог №3 расположен в зоне автомагистралей, остальные объекты – аналоги расположены в зоне центры деловой активности города (в непосредственной близости к администрации города, железнодорожной станции, торговым объектам, центральному паку и т.п.). Для целей расчета приняты средние значения коэффициентов.

<sup>49</sup> «Справочник оценщика недвижимости - 2020. Офисно-торговая недвижимость и сходные типы объектов. Корректирующие коэффициенты и скидки для сравнительного подхода», Приволжский центр методического и информационного обеспечения оценки под ред. Лейфера Л.А., Нижний Новгород, 2020 г.

<sup>50</sup> По данным информационного портала <https://constructor.maps.yandex.ru>, на карте: №№ 1-4 - объекты-аналоги, красная метка – Объект оценки

Таблица № 37. Расчет корректировки на ценовую зону

Показатель	Оцениваемый объект	Объект-аналог № 1	Объект-аналог № 2	Объект-аналог № 3	Объект-аналог № 4
Ценовая зона	Высотная (многоквартирная) жилая застройка	Центры деловой активности	Высотная (многоквартирная) жилая застройка	Зоны магистралей	Центры деловой активности
Коэффициент	0,82	0,91	0,82	0,83	0,91
Величина корректировки, %		-9,89%	0,00%	-1,20%	-9,89%

*Корректировка на красную линию.* Для коммерческой недвижимости следует рассмотреть наличие у объектов выхода на красную линию и в случае отличий по данному фактору, ввести корректировку.

Наименование коэффициента	Среднее значение	Доверительный интервал	
<b>Удельная цена/арендная ставка</b>			
Отношение удельной цены/арендной ставки ОТ-объекта, расположенного внутри квартала, к удельной цене/арендной ставке такого же объекта, расположенного на красной линии	0,84	0,83	0,85
<b>Наименование коэффициента</b>			
<b>Удельная цена/арендная ставка</b>			
Отношение удельной цены/арендной ставки ОТ-объекта, расположенного внутри квартала, к удельной цене/арендной ставке такого же объекта, расположенного на красной линии	0,84	0,76	0,91

Рис. 27. Значения корректировок, усредненные по городам России<sup>51</sup>

Таблица № 38. Расчет корректировки на особенности расположения (относительно красной линии)

Показатель	Оцениваемый объект	Объект-аналог № 1	Объект-аналог № 2	Объект-аналог № 3	Объект-аналог № 4
Локальное расположение	Красная линия	Первая линия	Внутриквартально	Красная линия	Красная линия
Коэффициент	1,00	0,91	0,84	1,00	1,00
Величина корректировки, %		9,89%	19,05%	0,00%	0,00%

Для объекта-аналога № 1, расположенного на красной линии, однако, имеющего вход в помещение с торца здания, Оценщик использовал данные из расширенного интервала, коэффициент был принят равным 0,91.

*Корректировка на тип объекта.* Оцениваемый объект и все объекты-аналоги являются помещениями, корректировка не требуется.

*Корректировка на площадь улучшений.* Обычно при прочих равных условиях, большие по площади объекты предлагаются по более низкой удельной стоимости. Связано это со следующей закономерностью: значительная площадь объекта делает его менее привлекательным по сравнению с меньшими объектами (аналогами) с точки зрения потенциального платежеспособного покупателя (при рассмотрении объекта целиком), т.е. круг платежеспособных покупателей объекта оценки значительно сужается по сравнению со спросом на аналоги.

<sup>51</sup> «Справочник оценщика недвижимости - 2020. Офисно-торговая недвижимость и сходные типы объектов. Корректирующие коэффициенты и скидки для сравнительного подхода», Приволжский центр методического и информационного обеспечения оценки под ред. Лейфера Л.А., Нижний Новгород, 2020 г.





**Рис. 28. Корректирующие коэффициенты на фактор масштаба для арендных ставок объектов офисно-торгового назначения в среднем по России<sup>52</sup>**

Корректировка определяется по следующей формуле:

$$K_{\text{масш}} = (S_{\text{оо}}/S_{\text{оа}})^{-0,09} - 1, \text{ где:}$$

- $K_{\text{масш}}$  - корректировка, учитывающая отличие оцениваемого объекта от объекта-аналога;
- $S_{\text{оо}}$  – площадь оцениваемого объекта, кв. м;
- $S_{\text{оа}}$  - площадь объекта-аналога, кв. м;
- -0,09 – средний коэффициент торможения согласно вышеприведенному рисунку.

**Таблица № 39. Корректировка на площадь для объекта №1**

Показатель	Объект оценки	Объект-аналог № 1	Объект-аналог № 2	Объект-аналог № 3	Объект-аналог № 4
Общая площадь, кв. м	117,20	50,40	36,00	108,20	57,80
Величина корректировки, %	x	-7,31%	-10,08%	-0,72%	-6,16%

**Таблица № 40. Корректировка на площадь для объекта №2**

Показатель	Объект оценки	Объект-аналог № 1	Объект-аналог № 2	Объект-аналог № 3	Объект-аналог № 4
Общая площадь, кв. м	141,00	50,40	36,00	108,20	57,80
Величина корректировки, %	x	-8,84%	-11,56%	-2,35%	-7,71%

**Таблица № 41. Корректировка на площадь для объекта №3**

Показатель	Объект оценки	Объект-аналог № 1	Объект-аналог № 2	Объект-аналог № 3	Объект-аналог № 4
Общая площадь, кв. м	138,30	50,40	36,00	108,20	57,80
Величина корректировки, %	x	-8,68%	-11,41%	-2,18%	-7,55%

**Таблица № 42. Корректировка на площадь для объекта №4**

Показатель	Объект оценки	Объект-аналог № 1	Объект-аналог № 2	Объект-аналог № 3	Объект-аналог № 4
Общая площадь, кв. м	123,10	50,40	36,00	108,20	57,80
Величина корректировки, %	x	-7,72%	-10,48%	-1,15%	-6,58%

<sup>52</sup> «Справочник оценщика недвижимости - 2020. Офисно-торговая недвижимость и сходные типы объектов. Корректирующие коэффициенты и скидки для сравнительного подхода», Приволжский центр методического и информационного обеспечения оценки под ред. Лейфера Л.А., Нижний Новгород, 2020 г.

**Таблица № 43. Корректировка на площадь для объекта №5**

Показатель	Объект оценки	Объект-аналог № 1	Объект-аналог № 2	Объект-аналог № 3	Объект-аналог № 4
Общая площадь, кв. м	153,10	50,40	36,00	108,20	57,80
Величина корректировки, %	x	-9,52%	-12,22%	-3,08%	-8,39%

**Таблица № 44. Корректировка на площадь для объекта №6**

Показатель	Объект оценки	Объект-аналог № 1	Объект-аналог № 2	Объект-аналог № 3	Объект-аналог № 4
Общая площадь, кв. м	68,30	50,40	36,00	108,20	57,80
Величина корректировки, %	x	-2,70%	-5,60%	4,23%	-1,49%

*Корректировка на техническое состояние.* Далее анализируется техническое состояние оцениваемого объекта и подобранных объектов-аналогов. Так как все объекты имеют сопоставимую стандартную отделку в хорошем состоянии, то корректировка не вводилась.

*Корректировка на этаж расположения.* Корректировка на этаж расположения не вводилась, т. к. все объекты расположены на первых этажах зданий.

*Корректировка на тип входа.* Стоимость объектов офисно-торгового назначения зависит от наличия отдельного входа. Стоимость объектов с отдельным входом с улицы обычно выше стоимости помещений без отдельного входа.

усредненные данные по России (цены/арендные ставки)			
Отдельный вход		Аналог	
		отдельный вход есть	Отдельного входа нет
Объект оценки	отдельный вход есть	1,00	1,16
	отдельного входа нет	0,86	1,00

**Рис. 29. Корректирующие коэффициенты на наличие отдельного входа для цен и арендных ставок объектов офисно-торгового назначения в среднем по России<sup>53</sup>**
**Таблица № 45. Корректировка на отдельный вход**

Показатель	Объект оценки	Объект-аналог № 1	Объект-аналог № 2	Объект-аналог № 3	Объект-аналог № 4
Тип входа	Отдельный	Отдельный	Отдельный	Отдельный	Совместный
Коэффициент	1,00	1,00	1,00	1,00	0,86
Величина корректировки, %	x	0,00%	0,00%	0,00%	16,28%

*Корректировка на тип парковки.* Далее анализируется тип парковки оцениваемого объекта и подобранных объектов-аналогов.

Цены/арендные ставки офисно-торговых объектов		аналог		
		без парковки	стихийная	организованная
объект оценки	без парковки	1,00	0,91	0,82
	стихийная	1,10	1,00	0,90
	организованная	1,22	1,11	1,00

**Рис. 30. Корректирующие коэффициенты на тип парковки для цен и арендных ставок объектов офисно-торгового назначения в среднем по России<sup>54</sup>**

<sup>53</sup> «Справочник оценщика недвижимости - 2020. Офисно-торговая недвижимость и сходные типы объектов. Корректирующие коэффициенты и скидки для сравнительного подхода», Приволжский центр методического и информационного обеспечения оценки под ред. Лейфера Л.А., Нижний Новгород, 2020 г.

<sup>54</sup> «Справочник оценщика недвижимости - 2020. Офисно-торговая недвижимость и сходные типы объектов. Корректирующие коэффициенты и скидки для сравнительного подхода», Приволжский центр методического и информационного обеспечения оценки под ред. Лейфера Л.А., Нижний Новгород, 2020 г.

**Таблица № 46. Корректировка на тип парковки**

Показатель	Объект оценки	Объект-аналог № 1	Объект-аналог № 2	Объект-аналог № 3	Объект-аналог № 4
Тип парковки	Стихийная парковка	Стихийная парковка	Стихийная парковка	Стихийная парковка	Организованная парковка
Коэффициент	1,10	1,10	1,10	1,10	1,22
Величина корректировки, %	x	0,00%	0,00%	0,00%	-9,84%

*Корректировка на наиболее эффективное использование (позиционирование продавца).* Корректировка не вводилась, т. к. все объекты позиционируются как помещения свободного назначения.

*Другие характеристики (элементы), влияющие на стоимость.* Не выявлены.

Далее приводятся итоговые корректировки цен сравниваемых объектов, согласование их откорректированных цен и определение стоимости оцениваемого объекта. Схема согласования откорректированных цен аналогов описана ранее (раздел 6.1.6).

**Таблица № 47. Внесение поправок по второй группе элементов сравнения для объекта №1**

Элемент сравнения	Объект оценки	Аналог № 1	Аналог № 2	Аналог № 3	Аналог № 4
Скорректированная по последовательным элементам цена	-	6 400	7 605	7 773	6 451
<b>Корректировка на ценовую зону</b>					
Ценовая зона	Высотная (многоквартирная) жилая застройка	Центры деловой активности	Высотная (многоквартирная) жилая застройка	Зоны магистралей	Центры деловой активности
Корректировка	x	-9,89%	0,00%	-1,20%	-9,89%
<b>Корректировка на локальное местоположение</b>					
Локальное расположение	Красная линия	Первая линия	Внутриквартально	Красная линия	Красная линия
Корректировка	x	9,89%	19,05%	0,00%	0,00%
<b>Корректировка на тип объекта</b>					
Тип объекта	Помещение	Помещение	Помещение	Помещение	Помещение
Корректировка	x	0,00%	0,00%	0,00%	0,00%
<b>Корректировка на площадь</b>					
Общая площадь, кв. м	117,20	50,40	36,00	108,20	57,80
Корректировка	x	-7,31%	-10,08%	-0,72%	-6,16%
<b>Корректировка на техническое состояние</b>					
Техническое состояние	Стандартная отделка в хорошем состоянии	Стандартная отделка в хорошем состоянии	Стандартная отделка в хорошем состоянии	Стандартная отделка в хорошем состоянии	Стандартная отделка в хорошем состоянии
Корректировка	x	0,00%	0,00%	0,00%	0,00%
<b>Корректировка на этаж расположения</b>					
Этаж	1	1	1	1	1
Корректировка	x	0,00%	0,00%	0,00%	0,00%
Корректировка на тип входа					
Тип входа	Отдельный	Отдельный	Отдельный	Отдельный	Совместный
Корректировка	x	0,00%	0,00%	0,00%	16,28%
<b>Корректировка на парковку</b>					
Условия парковки	Стихийная парковка	Стихийная парковка	Стихийная парковка	Стихийная парковка	Организованная парковка
Корректировка	x	0,00%	0,00%	0,00%	-9,84%
<b>Корректировка на вид использования и (или) зонирование</b>					
Наиболее эффективное использование (позиционирование продавца)	ПСН (помещение свободного назначения)	ПСН (помещение свободного назначения)	ПСН (помещение свободного назначения)	ПСН (помещение свободного назначения)	ПСН (помещение свободного назначения)
Корректировка	x	0,00%	0,00%	0,00%	0,00%
Итого корректировка по второй группе элементов сравнения	x	-7,31%	8,97%	-1,92%	-9,61%
1 - абсолют. вал. коррекция	x	92,69%	91,03%	98,08%	90,39%

Элемент сравнения	Объект оценки	Аналог № 1	Аналог № 2	Аналог № 3	Аналог № 4
Весовой коэффициент	x	24,90%	24,46%	26,35%	24,29%
Итого скорректированная цена аналогов	x	5 932	8 287	7 624	5 831
Сумма модулей частных корректировок (без учета скидки на торг)	x	27,09%	29,13%	1,92%	42,17%
<i>Коэффициент вариации</i>		17,75%			
<b>Итоговая скорректированная по последовательным элементам цена, руб./м<sup>2</sup> с НДС</b>	<b>6 929</b>	1 477	2 027	2 009	1 416

**Таблица № 48. Внесение поправок по второй группе элементов сравнения для объекта №2**

Элемент сравнения	Объект оценки	Аналог № 1	Аналог № 2	Аналог № 3	Аналог № 4
Скорректированная по последовательным элементам цена	-	6 400	7 605	7 773	6 451
<b>Корректировка на ценовую зону</b>					
Ценовая зона	Высотная (многоквартирная) жилая застройка	Центры деловой активности	Высотная (многоквартирная) жилая застройка	Зоны магистралей	Центры деловой активности
Корректировка	x	-9,89%	0,00%	-1,20%	-9,89%
<b>Корректировка на локальное местоположение</b>					
Локальное расположение	Красная линия	Первая линия	Внутриквартально	Красная линия	Красная линия
Корректировка	x	9,89%	19,05%	0,00%	0,00%
<b>Корректировка на тип объекта</b>					
Тип объекта	Помещение	Помещение	Помещение	Помещение	Помещение
Корректировка	x	0,00%	0,00%	0,00%	0,00%
<b>Корректировка на площадь</b>					
Общая площадь, кв. м	141,00	50,40	36,00	108,20	57,80
Корректировка	x	-8,84%	-11,56%	-2,35%	-7,71%
<b>Корректировка на техническое состояние</b>					
Техническое состояние	Стандартная отделка в хорошем состоянии	Стандартная отделка в хорошем состоянии	Стандартная отделка в хорошем состоянии	Стандартная отделка в хорошем состоянии	Стандартная отделка в хорошем состоянии
Корректировка	x	0,00%	0,00%	0,00%	0,00%
<b>Корректировка на этаж расположения</b>					
Этаж	1	1	1	1	1
Корректировка	x	0,00%	0,00%	0,00%	0,00%
<b>Корректировка на тип входа</b>					
Тип входа	Отдельный	Отдельный	Отдельный	Отдельный	Совместный
Корректировка	x	0,00%	0,00%	0,00%	16,28%
<b>Корректировка на парковку</b>					
Условия парковки	Стихийная парковка	Стихийная парковка	Стихийная парковка	Стихийная парковка	Организованная парковка

Элемент сравнения	Объект оценки	Аналог № 1	Аналог № 2	Аналог № 3	Аналог № 4
Корректировка	x	0,00%	0,00%	0,00%	-9,84%
<b>Корректировка на вид использования и (или) зонирование</b>					
Наиболее эффективное использование (позиционирование продавца)	ПСН (помещение свободного назначения)	ПСН (помещение свободного назначения)	ПСН (помещение свободного назначения)	ПСН (помещение свободного назначения)	ПСН (помещение свободного назначения)
Корректировка	x	0,00%	0,00%	0,00%	0,00%
Итого корректировка по второй группе элементов сравнения	x	-8,84%	7,49%	-3,56%	-11,16%
1 - абсолют. вал. коррекция	x	91,16%	92,51%	96,44%	88,84%
Весовой коэффициент	x	24,71%	25,07%	26,14%	24,08%
Итого скорректированная цена аналогов	x	5 834	8 174	7 497	5 731
Сумма модулей частных корректировок (без учета скидки на торг)	x	28,62%	30,61%	3,56%	43,72%
<i>Коэффициент вариации</i>		17,88%			
<b>Итоговая скорректированная по последовательным элементам цена, руб./м<sup>2</sup> с НДС</b>	<b>6 831</b>	1 441	2 050	1 960	1 380

**Таблица № 49. Внесение поправок по второй группе элементов сравнения для объекта №3**

Элемент сравнения	Объект оценки	Аналог № 1	Аналог № 2	Аналог № 3	Аналог № 4
Скорректированная по последовательным элементам цена	-	6 400	7 605	7 773	6 451
<b>Корректировка на ценовую зону</b>					
Ценовая зона	Высотная (многоквартирная) жилая застройка	Центры деловой активности	Высотная (многоквартирная) жилая застройка	Зоны магистралей	Центры деловой активности
Корректировка	x	-9,89%	0,00%	-1,20%	-9,89%
<b>Корректировка на локальное местоположение</b>					
Локальное расположение	Красная линия	Первая линия	Внутриквартально	Красная линия	Красная линия
Корректировка	x	9,89%	19,05%	0,00%	0,00%
<b>Корректировка на тип объекта</b>					
Тип объекта	Помещение	Помещение	Помещение	Помещение	Помещение
Корректировка	x	0,00%	0,00%	0,00%	0,00%
<b>Корректировка на площадь</b>					
Общая площадь, кв. м	138,30	50,40	36,00	108,20	57,80
Корректировка	x	-8,68%	-11,41%	-2,18%	-7,55%
<b>Корректировка на техническое состояние</b>					

Элемент сравнения	Объект оценки	Аналог № 1	Аналог № 2	Аналог № 3	Аналог № 4
Техническое состояние	Стандартная отделка в хорошем состоянии	Стандартная отделка в хорошем состоянии	Стандартная отделка в хорошем состоянии	Стандартная отделка в хорошем состоянии	Стандартная отделка в хорошем состоянии
Корректировка	x	0,00%	0,00%	0,00%	0,00%
<b>Корректировка на этаж расположения</b>					
Этаж	1	1	1	1	1
Корректировка	x	0,00%	0,00%	0,00%	0,00%
Корректировка на тип входа					
Тип входа	Отдельный	Отдельный	Отдельный	Отдельный	Совместный
Корректировка	x	0,00%	0,00%	0,00%	16,28%
<b>Корректировка на парковку</b>					
Условия парковки	Стихийная парковка	Стихийная парковка	Стихийная парковка	Стихийная парковка	Организованная парковка
Корректировка	x	0,00%	0,00%	0,00%	-9,84%
<b>Корректировка на вид использования и (или) зонирование</b>					
Наиболее эффективное использование (позиционирование продавца)	ПСН (помещение свободного назначения)	ПСН (помещение свободного назначения)	ПСН (помещение свободного назначения)	ПСН (помещение свободного назначения)	ПСН (помещение свободного назначения)
Корректировка	x	0,00%	0,00%	0,00%	0,00%
Итого корректировка по второй группе элементов сравнения	x	-8,68%	7,64%	-3,39%	-11,00%
I - абсолют. вал. коррекция	x	91,32%	92,36%	96,61%	89,00%
Весовой коэффициент	x	24,73%	25,01%	26,16%	24,10%
Итого скорректированная цена аналогов	x	5 844	8 186	7 510	5 742
Сумма модулей частных корректировок (без учета скидки на торг)	x	28,46%	30,46%	3,39%	43,56%
<i>Коэффициент вариации</i>			17,87%		
<b>Итоговая скорректированная по последовательным элементам цена, руб./м<sup>2</sup> с НДС</b>	<b>6 841</b>	1 445	2 047	1 965	1 384

Таблица № 50. Внесение поправок по второй группе элементов сравнения для объекта №4

Элемент сравнения	Объект оценки	Аналог № 1	Аналог № 2	Аналог № 3	Аналог № 4
Скорректированная по последовательным элементам цена	-	6 400	7 605	7 773	6 451
<b>Корректировка на ценовую зону</b>					
Ценовая зона	Высотная (многоквартирная) жилая застройка	Центры деловой активности	Высотная (многоквартирная) жилая застройка	Зоны магистралей	Центры деловой активности
Корректировка	x	-9,89%	0,00%	-1,20%	-9,89%
<b>Корректировка на локальное местоположение</b>					

Элемент сравнения	Объект оценки	Аналог № 1	Аналог № 2	Аналог № 3	Аналог № 4
Локальное расположение	Красная линия	Первая линия	Внутриквартально	Красная линия	Красная линия
Корректировка	x	9,89%	19,05%	0,00%	0,00%
<b>Корректировка на тип объекта</b>					
Тип объекта	Помещение	Помещение	Помещение	Помещение	Помещение
Корректировка	x	0,00%	0,00%	0,00%	0,00%
<b>Корректировка на площадь</b>					
Общая площадь, кв.м	123,10	50,40	36,00	108,20	57,80
Корректировка	x	-7,72%	-10,48%	-1,15%	-6,58%
<b>Корректировка на техническое состояние</b>					
Техническое состояние	Стандартная отделка в хорошем состоянии	Стандартная отделка в хорошем состоянии	Стандартная отделка в хорошем состоянии	Стандартная отделка в хорошем состоянии	Стандартная отделка в хорошем состоянии
Корректировка	x	0,00%	0,00%	0,00%	0,00%
<b>Корректировка на этаж расположения</b>					
Этаж	1	1	1	1	1
Корректировка	x	0,00%	0,00%	0,00%	0,00%
Корректировка на тип входа					
Тип входа	Отдельный	Отдельный	Отдельный	Отдельный	Совместный
Корректировка	x	0,00%	0,00%	0,00%	16,28%
<b>Корректировка на парковку</b>					
Условия парковки	Стихийная парковка	Стихийная парковка	Стихийная парковка	Стихийная парковка	Организованная парковка
Корректировка	x	0,00%	0,00%	0,00%	-9,84%
<b>Корректировка на вид использования и (или) зонирование</b>					
Наиболее эффективное использование (позиционирование продавца)	ПСН (помещение свободного назначения)	ПСН (помещение свободного назначения)	ПСН (помещение свободного назначения)	ПСН (помещение свободного назначения)	ПСН (помещение свободного назначения)
Корректировка	x	0,00%	0,00%	0,00%	0,00%
Итого корректировка по второй группе элементов сравнения	x	-7,72%	8,57%	-2,36%	-10,02%
1 - абсолют. вал. коррекция	x	92,28%	91,43%	97,64%	89,98%
Весовой коэффициент	x	24,85%	24,62%	26,30%	24,23%
Итого скорректированная цена аналогов	x	5 906	8 257	7 590	5 804
Сумма модулей частных корректировок (без учета скидки на торг)	x	27,50%	29,52%	2,36%	42,58%
<i>Коэффициент вариации</i>		17,79%			
<b>Итоговая скорректированная по последовательным элементам цена, руб./м<sup>2</sup> с НДС</b>	<b>6 903</b>	1 468	2 033	1 996	1 406



Таблица № 51. Внесение поправок по второй группе элементов сравнения для объекта №5

Элемент сравнения	Объект оценки	Аналог № 1	Аналог № 2	Аналог № 3	Аналог № 4
Скорректированная по последовательным элементам цена	-	6 400	7 605	7 773	6 451
<b>Корректировка на ценовую зону</b>					
Ценовая зона	Высотная (многоквартирная) жилая застройка	Центры деловой активности	Высотная (многоквартирная) жилая застройка	Зоны магистралей	Центры деловой активности
Корректировка	x	-9,89%	0,00%	-1,20%	-9,89%
<b>Корректировка на локальное местоположение</b>					
Локальное расположение	Красная линия	Первая линия	Внутриквартально	Красная линия	Красная линия
Корректировка	x	9,89%	19,05%	0,00%	0,00%
<b>Корректировка на тип объекта</b>					
Тип объекта	Помещение	Помещение	Помещение	Помещение	Помещение
Корректировка	x	0,00%	0,00%	0,00%	0,00%
<b>Корректировка на площадь</b>					
Общая площадь, кв.м	153,10	50,40	36,00	108,20	57,80
Корректировка	x	-9,52%	-12,22%	-3,08%	-8,39%
<b>Корректировка на техническое состояние</b>					
Техническое состояние	Стандартная отделка в хорошем состоянии	Стандартная отделка в хорошем состоянии	Стандартная отделка в хорошем состоянии	Стандартная отделка в хорошем состоянии	Стандартная отделка в хорошем состоянии
Корректировка	x	0,00%	0,00%	0,00%	0,00%
<b>Корректировка на этаж расположения</b>					
Этаж	1	1	1	1	1
Корректировка	x	0,00%	0,00%	0,00%	0,00%
Корректировка на тип входа					
Тип входа	Отдельный	Отдельный	Отдельный	Отдельный	Совместный
Корректировка	x	0,00%	0,00%	0,00%	16,28%
<b>Корректировка на парковку</b>					
Условия парковки	Стихийная парковка	Стихийная парковка	Стихийная парковка	Стихийная парковка	Организованная парковка
Корректировка	x	0,00%	0,00%	0,00%	-9,84%
<b>Корректировка на вид использования и (или) зонирование</b>					
Наиболее эффективное использование (позиционирование продавца)	ПСН (помещение свободного назначения)	ПСН (помещение свободного назначения)	ПСН (помещение свободного назначения)	ПСН (помещение свободного назначения)	ПСН (помещение свободного назначения)
Корректировка	x	0,00%	0,00%	0,00%	0,00%
Итого корректировка по второй группе элементов сравнения	x	-9,52%	6,83%	-4,28%	-11,84%
1 - абсолют. вал. коррекция	x	90,48%	93,17%	95,72%	88,16%

Элемент сравнения	Объект оценки	Аналог № 1	Аналог № 2	Аналог № 3	Аналог № 4
Весовой коэффициент	x	24,62%	25,35%	26,04%	23,99%
Итого скорректированная цена аналогов	x	5 791	8 124	7 441	5 687
Сумма модулей частных корректировок (без учета скидки на торг)	x	29,30%	31,26%	4,28%	44,40%
<i>Коэффициент вариации</i>		17,94%			
<b>Итоговая скорректированная по последовательным элементам цена, руб./м<sup>2</sup> с НДС</b>	<b>6 787</b>	1 426	2 060	1 938	1 364

**Таблица № 52. Внесение поправок по второй группе элементов сравнения для объекта №6**

Элемент сравнения	Объект оценки	Аналог № 1	Аналог № 2	Аналог № 3	Аналог № 4
Скорректированная по последовательным элементам цена	-	6 400	7 605	7 773	6 451
<b>Корректировка на ценовую зону</b>					
Ценовая зона	Высотная (многоквартирная) жилая застройка	Центры деловой активности	Высотная (многоквартирная) жилая застройка	Зоны магистралей	Центры деловой активности
Корректировка	x	-9,89%	0,00%	-1,20%	-9,89%
<b>Корректировка на локальное местоположение</b>					
Локальное расположение	Красная линия	Первая линия	Внутриквартально	Красная линия	Красная линия
Корректировка	x	9,89%	19,05%	0,00%	0,00%
<b>Корректировка на тип объекта</b>					
Тип объекта	Помещение	Помещение	Помещение	Помещение	Помещение
Корректировка	x	0,00%	0,00%	0,00%	0,00%
<b>Корректировка на площадь</b>					
Общая площадь, кв. м	68,30	50,40	36,00	108,20	57,80
Корректировка	x	-2,70%	-5,60%	4,23%	-1,49%
<b>Корректировка на техническое состояние</b>					
Техническое состояние	Стандартная отделка в хорошем состоянии	Стандартная отделка в хорошем состоянии	Стандартная отделка в хорошем состоянии	Стандартная отделка в хорошем состоянии	Стандартная отделка в хорошем состоянии
Корректировка	x	0,00%	0,00%	0,00%	0,00%
<b>Корректировка на этаж расположения</b>					
Этаж	1	1	1	1	1
Корректировка	x	0,00%	0,00%	0,00%	0,00%
Корректировка на тип входа					
Тип входа	Отдельный	Отдельный	Отдельный	Отдельный	Совместный
Корректировка	x	0,00%	0,00%	0,00%	16,28%
<b>Корректировка на парковку</b>					
Условия парковки	Стихийная парковка	Стихийная парковка	Стихийная парковка	Стихийная парковка	Организованная парковка

Элемент сравнения	Объект оценки	Аналог № 1	Аналог № 2	Аналог № 3	Аналог № 4
Корректировка	x	0,00%	0,00%	0,00%	-9,84%
<b>Корректировка на вид использования и (или) зонирование</b>					
Наиболее эффективное использование (позиционирование продавца)	ПСН (помещение свободного назначения)	ПСН (помещение свободного назначения)	ПСН (помещение свободного назначения)	ПСН (помещение свободного назначения)	ПСН (помещение свободного назначения)
Корректировка	x	0,00%	0,00%	0,00%	0,00%
Итого корректировка по второй группе элементов сравнения	x	-2,70%	13,45%	3,02%	-4,94%
1 - абсолют. вал. коррекция	x	97,30%	86,55%	96,98%	95,06%
Весовой коэффициент	x	25,89%	23,03%	25,80%	25,29%
Итого скорректированная цена аналогов	x	6 227	8 627	8 008	6 133
Сумма модулей частных корректировок (без учета скидки на торг)	x	22,48%	24,65%	5,43%	37,50%
<i>Коэффициент вариации</i>			17,39%		
<b>Итоговая скорректированная по последовательным элементам цена, руб./м<sup>2</sup> с НДС</b>	<b>7 215</b>	1 612	1 987	2 066	1 551

### 6.3.3. Определение поправок на возможную недозагрузку площадей и потери при сборе арендной платы

Потери при получении арендной платы по коммерческим помещениям могут возникнуть за счет временной незанятости помещений в период поиска арендатора, неуплаты арендной платы и смены арендаторов.

В результате консультаций с арендаторами и арендодателями аналогичных коммерческих помещений Исполнителем выяснено, что, типичным договорным условием является предоплата, поэтому величина потерь от неуплаты принята в размере 0%.

Рынок офисно-торговой недвижимости в рассматриваемом регионе является активным, но число предложений является относительно небольшим, а также в связи с ухудшением социально-экономического положения, при расчете действительного валового дохода Оценщик применял значение потерь от недоиспользования, как максимальное значение уровня вакантных площадей в размере 13,3%.

#### 2.1. Процент недозагрузки на активном рынке Значения процента недозагрузки при сдаче в аренду, усредненные по городам России, и границы доверительных интервалов

Таблица 3

Класс объектов	Активный рынок	
	Среднее	Доверительный интервал
1. Высокотрендовые офисы (Офисы классов А, В*)	12,0%	11,2% 12,8%
2. Офисные объекты класса С и ниже	13,2%	12,3% 14,0%
3. Торговые центры (ТЦ, ТК, ТРК) и помещения в них	11,1%	10,3% 11,9%
4. Стрит-ритейл	10,9%	10,1% 11,8%
5. Объекты свободного назначения	12,5%	11,6% 13,3%

Рис. 31. Недоагрузка<sup>55</sup>

### 6.3.4. Определение действительного (эффективного) эффективного валового дохода (ДВД)

Действительный валовой доход равен потенциальному валовому доходу за вычетом потерь от незаполняемости и неуплаты.

Таблица № 53. Расчет действительного валового дохода (без НДС, без коммунальных расходов)

Наименование	Объект №1	Объект №2	Объект №3	Объект №4	Объект №5	Объект №6
Арендная ставка без НДС, руб./кв. м /год	6 929	6 831	6 841	6 903	6 787	7 215
Площадь, кв. м	117,20	141,00	138,30	123,10	153,10	68,30
Потенциальный валовой доход (ПВД), руб. в год	812 118	963 120	946 093	849 752	1 039 128	492 818
Потери от недоиспользования, %	13,30%	13,30%	13,30%	13,30%	13,30%	13,30%
Потери от неуплаты, %	0,00%	0,00%	0,00%	0,00%	0,00%	0,00%
Действительный валовый доход (ДВД), руб. в год	704 107	835 025	820 263	736 735	900 924	427 273

### 6.3.5. Расчет чистого операционного дохода

Арендная ставка, принимаемая к расчету, включает операционные расходы (без учета коммунальных платежей). Таким образом, при расчете чистого операционного дохода, из величины действительного валового дохода необходимо вычесть операционные расходы, кроме коммунальных.

Величина операционных расходов (без учета коммунальных платежей) для прочих торговых и сходных типов объектов (согласно представленной в Справочнике классификации оцениваемые помещения относятся к данному сегменту) была принята как среднее значение величины операционных расходов, то есть 19,6%.

<sup>55</sup> Справочник оценщика недвижимости-2020. Офисно-торговая недвижимость и сходные типы объектов. Текущие и прогнозные характеристики рынка для доходного подхода. Под ред. Л. А. Лейфера. Приволжский центр методического и информационного обеспечения оценки, Нижний Новгород, 2020 г.

Класс объектов	Среднее значение	Расширенный интервал	
1. Высококласная торговая недвижимость	21,6%	15,7%	27,5%
2. Прочие торговые и сходные типы объектов	19,6%	13,4%	25,8%

Рис. 32. Операционные расходы, в % от потенциального валового дохода<sup>56</sup>

Дополнительные доходы от эксплуатации оцениваемого объекта, по данным Заказчика, и анализу, проведенному Оценщиком, отсутствуют, поэтому Оценщик принял их равными 0,00 рублей в год.

Чистый операционный доход рассчитывается как сумма действительного валового дохода и дополнительных доходов от эксплуатации объекта недвижимости за минусом расходов собственника, подлежащих вычету.

Таблица № 54. Расчет чистого операционного дохода

Наименование	Объект №1	Объект №2	Объект №3	Объект №4	Объект №5	Объект №6
Действительный валовый доход (ДВД), руб. в год	704 107	835 025	820 263	736 735	900 924	427 273
Расходы собственника, подлежащие вычету, руб. в год	159 175	188 771	185 434	166 551	203 669	96 592
Дополнительные доходы от эксплуатации, руб. в год	0,00	0,00	0,00	0,00	0,00	0,00
Чистый операционный доход, руб. в год	544 931	646 253	634 828	570 184	697 255	330 681

### 6.3.6. Расчет коэффициента капитализации

Коэффициент/ставка капитализации представляет собой коэффициент, устанавливающий зависимость стоимости объекта от ожидаемого дохода от его эксплуатации.

усредненные данные по России		
Класс объектов	Среднее	Расширенный интервал
1. Офисные объекты	8,7%	6,2%   11,1%
2. Торговые объекты	9,7%	7,0%   12,4%
3. Объекты свободного назначения	9,6%	6,9%   12,4%

Рис. 33. Ставки капитализации<sup>57</sup>

В расчете Оценщик использовал максимальное значение ставки капитализации для объектов свободного назначения в связи с ухудшением общих экономических условий и расположением Объекта оценки в небольшом населенном пункте в размере 12,4%.

Таблица № 55. Расчет справедливой стоимости с применением доходного подхода

Наименование	Объект №1	Объект №2	Объект №3	Объект №4	Объект №5	Объект №6
Чистый операционный доход, руб. в год	544 931	646 253	634 828	570 184	697 255	330 681
Ставка капитализации, %	12,40%	12,40%	12,40%	12,40%	12,40%	12,40%
Справедливая стоимость в рамках доходного подхода без учета НДС, руб.	4 394 609	5 211 720	5 119 584	4 598 256	5 623 025	2 666 783

## Раздел 7. СОГЛАСОВАНИЕ РЕЗУЛЬТАТОВ РАСЧЕТОВ И ФОРМИРОВАНИЕ ИТОГОВОГО ЗНАЧЕНИЯ СТОИМОСТИ

Выбор итоговой стоимости зависит от степени достоверности имеющейся информации. Каждый из методов, представленных в рамках подходов к оценке, имеет свои положительные и отрицательные стороны. В

<sup>56</sup> «Справочник оценщика недвижимости - 2019. Операционные расходы для коммерческой недвижимости. Состав арендной ставки. Типовые расходы собственника и арендатора», Приволжский центр методического и информационного обеспечения оценки под ред. Лейфера Л.А., Нижний Новгород, 2019 г.

<sup>57</sup> «Справочник оценщика недвижимости - 2018. Офисно-торговая недвижимость и сходные типы объектов. Текущие и прогнозные характеристики рынка для доходного подхода», Приволжский центр методического и информационного обеспечения оценки под ред. Лейфера Л.А., Нижний Новгород, 2018 г.

целях корректного определения справедливой стоимости Объекта оценки, полученные по примененным подходам, взвешиваются на основе их объективности.

Затратный подход полезен в основном для оценки объектов, уникальных по своему конструктивному решению, для которых не существует рынка или возможности извлечения дохода от эксплуатации, либо для объектов с незначительным износом. При определении износа велика доля экспертных суждений, поэтому к результатам затратного подхода, как правило, относятся с долей осторожности.

Сравнительный подход отражает ту цену, которая может возникнуть на рынке. Преимущество данного подхода состоит в его способности учитывать реакцию продавцов и покупателей на сложившуюся конъюнктуру рынка, его недостаток состоит в том, что практически невозможно найти два абсолютно идентичных объекта, а различия между ними сложно с достаточной точностью вычислить и количественно оценить.

Доходный подход основывается на принципе ожидания, который утверждает, что типичный инвестор или покупатель приобретает недвижимость в ожидании получения будущих доходов. К недостаткам доходного подхода можно отнести возможность неточного определения ставки дисконтирования и величин денежных потоков, связанных с функционированием объекта, которые вызваны фактором быстро меняющейся ситуации на рынке недвижимости.

В данном случае затратный подход к оценке Объекта оценки не применялся, в связи с этим его вес далее не определялся. Привести ориентировочные значения (значение) оцениваемой величины, по затратному подходу, который не учитывается при итоговом согласовании, но может быть использован в качестве поверочного к итоговому результату оценки не представляется возможным.

Для определения стоимости оцениваемых помещений Оценщик применил два подхода – сравнительный и доходный. Для дальнейшего согласования результатов по подходам, необходимо определить существенны или не существенны расхождения между значениями, полученными в рамках подходов, и, соответственно, могут быть ли они быть согласованы.

Принцип принятия решения относительно существенности / несущественности расхождения результатов оценки по подходам: расхождение между двумя оценками признается существенным, если интервалы неопределенности, заданные границами значений стоимости в каждом из подходов, не пересекаются; расхождение между двумя оценками признается несущественным, если интервалы неопределенности, заданные границами значений стоимости в каждом из подходов, пересекается.

**Неопределенность величины рыночной стоимости при сравнительном подходе на активном рынке**

Таблица 1

Тип (класс) недвижимости	Активный рынок		
	Среднее	Доверительный интервал	
<b>Офисно-торговая недвижимость и сходные типы объектов</b>			
1. Офисно-торговые объекты свободного назначения и сходные типы объектов недвижимости	12,0	11,2	12,8
2. Высоко классные офисы (Офисы классов А, В)	12,5	11,7	13,3

**Рис. 34. Неопределенность величины справедливой стоимости при сравнительном подходе<sup>58</sup>**

<sup>58</sup> «Рекомендации по определению и обоснованию границ интервала, в котором может находиться стоимость объекта оценки (пп. 25 и 26 ФСО №1 и п. 30 ФСО №7)», Приволжский центр методического и информационного обеспечения оценки, Нижний Новгород, 2017 г.

**Неопределенность величины рыночной  
стоимости при доходном подходе на активном  
рынке**

Таблица 3

Тип (класс) недвижимости	Активный рынок		
	Среднее	Доверительный интервал	
<b>Офисно-торговая недвижимость и сходные типы объектов</b>			
1. Офисно-торговые объекты свободного назначения и сходные типы объектов недвижимости	16,5	15,6	17,4
2. Высококлассные офисы (Офисы классов А, В)	16,5	15,6	17,4
3. Высококлассная торговая недвижимость	16,5	15,5	17,5

**Рис. 35. Неопределенность величины справедливой стоимости при доходном подходе<sup>59</sup>**

**Таблица № 56. Неопределенность величины справедливой стоимости**

Тип объекта	Неопределенность величины справедливой стоимости (среднее значение)	
	Сравнительный подход	Доходный подход
	Активный рынок	
Офисно-торговые объекты свободного назначения и сходные типы объектов недвижимости	12,00%	16,50%

**Таблица № 57. Неопределенность величины справедливой стоимости по подходам**

Наименование объекта	Сравнительный подход	Доходный подход	Затратный подход
Стоимость оцениваемого объекта в рамках подхода, руб.	27 750 934	27 613 977	Не применялся
Неопределенность величины справедливой стоимости, %	12,00%	16,50%	-
Нижняя граница диапазона стоимости (C <sub>min</sub> ), руб.	24 420 822	23 057 671	-
Верхняя граница диапазона стоимости (C <sub>max</sub> ), руб.	31 081 046	32 170 284	-
Область пересечения диапазонов, руб.	<i>min</i> 23 057 671	<i>max</i> 31 081 046	-
<b>Расхождения между значениями, полученными в рамках подходов, не существенны и могут быть согласованы, т.к. диапазоны по сравнительному и доходному подходу пересекаются</b>			

С учетом того, что расхождения между значениями, полученными в рамках подходов, не существенны и могут быть согласованы, далее Оценщик определил веса сравнительного и доходного подходов. Проанализировав преимущества и недостатки каждого из подходов, Оценщик сделал вывод, что подходы являются равнозначными и принял веса равными по 0,5.

**Таблица № 58. Согласование результатов и расчет согласованной стоимости Объекта оценки**

№	Наименование	Площадь, кв. м	Справедливая стоимость по сравнительному (рыночному) подходу, руб. без НДС	Вес по подходу	Справедливая стоимость по доходному подходу, руб. без НДС	Вес по подходу	Справедливая стоимость округленно до тысяч, руб. без НДС
1	Помещение, назначение: нежилое, этаж 1, адрес (местонахождение) объекта: Тюменская обл., ХМАО – Югра, г. Югорск, ул. Чкалова, д. 7, корп. 1, пом. 1004	117,20	4 433 426	0,50	4 394 609	0,50	4 414 000
2	Помещение, назначение: нежилое, этаж 1, адрес (местонахождение) объекта: Тюменская обл., ХМАО – Югра, г. Югорск, ул. Чкалова, д. 7, корп. 1, пом. 1005	141,00	5 209 254	0,50	5 211 720	0,50	5 210 000

<sup>59</sup> «Рекомендации по определению и обоснованию границ интервала, в котором может находиться стоимость объекта оценки (пп. 25 и 26 ФСО №1 и п. 30 ФСО №7)», Приволжский центр методического и информационного обеспечения оценки, Нижний Новгород, 2017 г.

№	Наименование	Площадь, кв. м	Справедливая стоимость по сравнительному (рыночному) подходу, руб. без НДС	Вес по подходу	Справедливая стоимость по доходному подходу, руб. без НДС	Вес по подходу	Справедливая стоимость округленно до тысяч, руб. без НДС
3	Помещение, назначение: нежилое, этаж 1, адрес (местонахождение) объекта: Тюменская обл., ХМАО – Югра, г. Югорск, ул. Чкалова, д. 7, корп. 1, пом. 1006	138,30	5 122 121	0,50	5 119 584	0,50	5 121 000
4	Помещение, назначение: нежилое, этаж 1, адрес (местонахождение) объекта: Тюменская обл., ХМАО – Югра, г. Югорск, ул. Чкалова, д. 7, корп. 1, пом. 1007	123,10	4 627 461	0,50	4 598 256	0,50	4 613 000
5	Помещение, назначение: нежилое, этаж 1, адрес (местонахождение) объекта: Тюменская обл., ХМАО – Югра, г. Югорск, ул. Чкалова, д. 7, корп. 3, пом. 173	153,10	5 597 235	0,50	5 623 025	0,50	5 610 000
6	Помещение, назначение: нежилое, этаж 1, адрес (местонахождение) объекта: Тюменская обл., ХМАО – Югра, г. Югорск, ул. Чкалова, д. 7, корп. 3, пом. 174	68,30	2 761 437	0,50	2 666 783	0,50	2 714 000
<b>Итого</b>			<b>27 750 934</b>		<b>27 613 977</b>		<b>27 682 000</b>

Согласно заданию на оценку, от оценщика не требуется приводить свое суждение о возможных границах интервала, в котором, по его мнению, может находиться определяемая стоимость.

Таким образом,

**Справедливая стоимость 6 (шести) помещений, назначение: нежилое, расположенных по адресу: Тюменская обл., ХМАО — Югра, г. Югорск, ул. Чкалова, д. 7, корп. 1 и корп. 3, по состоянию на 12 августа 2021 г. составляет:**

**27 682 000 (Двадцать семь миллионов шестьсот восемьдесят две тысячи) рублей без учёта НДС,**

**в том числе:**

**Таблица № 59. Справедливая стоимость Объекта оценки**

№	Наименование	Кадастровый номер	Площадь, кв. м	Справедливая стоимость округленно до тысяч без учета НДС, руб.
1	Помещение, назначение: нежилое, этаж 1, адрес (местонахождение) объекта: Тюменская обл., ХМАО – Югра, г. Югорск, ул. Чкалова, д. 7, корп. 1, пом. 1004	86:22:0010002:1876	117,20	4 414 000
2	Помещение, назначение: нежилое, этаж 1, адрес (местонахождение) объекта: Тюменская обл., ХМАО – Югра, г. Югорск, ул. Чкалова, д. 7, корп. 1, пом. 1005	86:22:0010002:1877	141,00	5 210 000
3	Помещение, назначение: нежилое, этаж 1, адрес (местонахождение) объекта: Тюменская обл., ХМАО – Югра, г. Югорск, ул. Чкалова, д. 7, корп. 1, пом. 1006	86:22:0010002:1878	138,30	5 121 000
4	Помещение, назначение: нежилое, этаж 1, адрес (местонахождение) объекта: Тюменская обл., ХМАО – Югра, г. Югорск, ул. Чкалова, д. 7, корп. 1, пом. 1007	86:22:0010002:1879	123,10	4 613 000
5	Помещение, назначение: нежилое, этаж 1, адрес (местонахождение) объекта: Тюменская обл., ХМАО – Югра, г. Югорск, ул. Чкалова, д. 7, корп. 3, пом. 173	86:22:0010002:1850	153,10	5 610 000
6	Помещение, назначение: нежилое, этаж 1, адрес (местонахождение) объекта: Тюменская обл., ХМАО – Югра, г. Югорск, ул. Чкалова, д. 7, корп. 3, пом. 174	86:22:0010002:1851	68,30	2 714 000
<b>Итого</b>				<b>27 682 000</b>



## **ПРИЛОЖЕНИЯ**

## Приложение 1. Задание на оценку

Приложение 1  
к ТЗ № 10 от «12» августа 2021 г.  
к договору № Югра-ЛК об оценке имущества,  
составляющего паевой инвестиционный фонд  
от «10» марта 2021 г.

### Задание на оценку

#### 1. Объект оценки (точное описание, состав Объекта оценки с указанием сведений, достаточных для идентификации каждой из их частей (при наличии)).

Объекты недвижимости, входящие в состав активов Закрытого паевого инвестиционного фонда недвижимости «Югра», а именно:

- помещение, назначение: нежилое, общая площадь 117,2 кв. м, этаж 1, адрес (местонахождение) объекта: Ханты-Мансийский автономный округ – Югра, г. Югорск, ул. Чкалова, д. 7, корп. 1, пом. 1004, кадастровый (или условный) номер: 86:22:0010002:1876;
- помещение, назначение: нежилое, общая площадь 141 кв. м, этаж 1, адрес (местонахождение) объекта: Ханты-Мансийский автономный округ – Югра, г. Югорск, ул. Чкалова, д. 7, корп. 1, пом. 1005, кадастровый (или условный) номер: 86:22:0010002:1877;
- помещение, назначение: нежилое, общая площадь 138,3 кв. м, этаж 1, адрес (местонахождение) объекта: Ханты-Мансийский автономный округ – Югра, г. Югорск, ул. Чкалова, д. 7, корп. 1, пом. 1006, кадастровый (или условный) номер: 86:22:0010002:1878;
- помещение, назначение: нежилое, общая площадь 123,1 кв. м, этаж 1, адрес (местонахождение) объекта: Ханты-Мансийский автономный округ – Югра, г. Югорск, ул. Чкалова, д. 7, корп. 1, пом. 1007, кадастровый (или условный) номер: 86:22:0010002:1879;
- помещение, назначение: нежилое, площадь 153,1 кв. м, этаж 1, адрес (местонахождение) объекта: Российская Федерация, Ханты-Мансийский автономный округ – Югра, г. Югорск, ул. Чкалова, д. 7, корп. 3, пом. 173, кадастровый (условный) номер: 86:22:0010002:1850;
- помещение, назначение: нежилое, площадь 68,3 кв. м, этаж 1, адрес (местонахождение) объекта: Российская Федерация, Ханты-Мансийский автономный округ – Югра, г. Югорск, ул. Чкалова, д. 7, корп. 3, пом. 174, кадастровый (условный) номер: 86:22:0010002:1851.

#### 2. Характеристики Объекта оценки и его составных частей (или ссылка на доступные для Оценщика документы, содержащие такие характеристики).

№	Адрес	Наименование объекта	Общая площадь кв. м	Отдельный влад с улиц	Техническое состояние
1	г. Югорск, ул. Чкалова, д. 7, корп. 1	Нежилое помещение, назначение: нежилое, этаж 1, пом. 1004	117,20	имеется	с отделкой
2	г. Югорск, ул. Чкалова, д. 7, корп. 1	Нежилое помещение, назначение: нежилое, этаж 1, пом. 1005	141,00	имеется	с отделкой
3	г. Югорск, ул. Чкалова, д. 7, корп. 1	Нежилое помещение, назначение: нежилое, этаж 1, пом. 1006	138,30	имеется	с отделкой
4	г. Югорск, ул. Чкалова, д. 7, корп. 1	Нежилое помещение, назначение: нежилое, этаж 1, пом. 1007	123,10	имеется	с отделкой
5	г. Югорск, ул. Чкалова, д. 7, корп. 3	Помещение, назначение: нежилое, этаж 1, пом. 173	153,10	имеется	с отделкой
6	г. Югорск, ул. Чкалова, д. 7, корп. 3	Помещение, назначение: нежилое, этаж 1, пом. 174	68,30	имеется	с отделкой

Характеристики Объекта оценки указаны в следующих доступных для Оценщика документах:

- Выписки из ЕГРН от 19.04.2021 года;
- копии кадастрового паспорта помещения № 86/201/16-30872 от 02.02.2016 г.;
- копии кадастрового паспорта помещения № 86/201/16-30873 от 02.02.2016 г.;
- копии кадастрового паспорта помещения № 86/201/16-30874 от 02.02.2016 г.;
- копии кадастрового паспорта помещения № 86/201/16-30875 от 02.02.2016 г.;
- копии кадастрового паспорта помещения № 86/201/16-30395 от 01.02.2016 г.;
- копии кадастрового паспорта помещения № 86/201/16-30394 от 01.02.2016 г.;
- прочих документах и справочных материалах (или их копиях), полученных от Заказчика.

3. Имущественные права на Объект оценки. Право общей долевой собственности владельцев инвестиционных паев Закрытого паевого инвестиционного фонда недвижимости «Югра», ограничение (обременение) права – доверительное управление.

4. Права, учитываемые при оценке Объекта оценки. При оценке Объекта оценки учитывается право собственности на Объект оценки, скидки на фактическое право общей долевой собственности и доверительное управление не вводятся. Объект считается свободным от ограничений (обременений) указанных прав, в том числе свободным от обременений в виде залога и ипотеки.

5. Цель оценки. Определение справедливой стоимости Объекта оценки, для целей составления отчетности закрытого паевого инвестиционного фонда недвижимости «Югра» и принятия управленческих решений.

**6. Вид определяемой стоимости.** Справедливая стоимость в соответствии с Международным стандартом финансовой отчетности (IFRS) 13 «Оценка справедливой стоимости». Стоимость определяется без учета налогов, которые могут быть исчислены на дату оценки.

**7. Требования к составлению Отчета об оценке.** Отчет об оценке должен быть составлен оценщиком, в отношении которого со стороны саморегулируемых организаций оценщиков не применялись в течение двух лет в количестве двух и более раз меры дисциплинарного воздействия, не имеется неснятых или непогашенных мер дисциплинарного воздействия, предусмотренных Федеральным законом «Об оценочной деятельности в Российской Федерации», а также внутренними документами саморегулируемых организаций оценщиков, и стаж осуществления оценочной деятельности которого составляет не менее трех лет на дату оценки.

**8. Предполагаемое использование результатов оценки и связанные с этим ограничения.** Результатом оценки является итоговая величина справедливой стоимости. Результаты оценки могут быть использованы для целей, предусмотренных ст. 37 Федерального закона «Об инвестиционных фондах» от 29.11.2001 г. № 156-ФЗ, Правилами доверительного управления Фондом и иными нормативными актами в сфере финансовых рынков. Для указанных целей результаты оценки могут быть использованы в течении шести месяцев с даты оценки.

**9. Дата оценки.** 12 августа 2021 г.

**10. Срок проведения оценки.** 12 августа 2021 г. (включительно)

**11. Допущения и ограничения, на которых должна основываться оценка:**

- Отчет об оценке достоверен лишь в полном объеме и лишь в указанных в нем целях.
- Оценщик не проводит юридическую экспертизу прав на оцениваемые объекты. Оцениваемые права собственности рассматриваются свободными от каких-либо претензий или ограничений, кроме ограничений, оговоренных в Отчете.
- Оценщик предполагает отсутствие каких-либо скрытых фактов, влияющих на результаты оценки. Оценщик не несет ответственности ни за наличие таких скрытых фактов, ни за необходимость выявления таковых.
- Исходные данные, использованные Оценщиком при подготовке Отчета, были получены из надежных источников и считаются достоверными.
- Мнение Оценщика относительно стоимости оцениваемых объектов действительно только на дату определения стоимости Объекта оценки.
- Ни Заказчик, ни Оценщик не могут использовать Отчет иначе, чем это предусмотрено Договором № Югра-ЛК об оценке имущества, составляющего паевой инвестиционный фонд от «10» марта 2021 г.
- Отчет об оценке содержит профессиональное мнение Оценщика относительно стоимости оцениваемых объектов и не является гарантией того, что оцениваемые объекты будут проданы на свободном рынке по цене, равной стоимости объектов, указанной в Отчете.
- Результаты оценки указываются в Отчете об оценке в виде единой цифры для каждого оцениваемого объекта, без указания возможных границ интервала стоимости.
- Оценка проводится в предположении отсутствия ограничений (обременений) оцениваемых объектов, по состоянию на дату оценки представленное к оценке имущество не участвует в судебных разбирательствах, спорах, не обременено залогами и на него нет притязаний со стороны третьих лиц.
- Оценка проводится на основании фотоматериалов, предоставленных Заказчиком, без личного осмотра Оценщиком.
- Иные ограничения и допущения будут указаны в Отчете об оценке на усмотрение Оценщика.

**12. Подпись сторон**

От Заказчика:

Генеральный директор  
  
/Д.В. Сукманов/  


От Исполнителя:

Генеральный директор  
  
/С.О. Найчук/  


## Приложение 2. Документы Оценщика

Саморегулируемая межрегиональная ассоциация оценщиков

 **СМАО**

Саморегулируемая межрегиональная ассоциация оценщиков №0001 от «28» июня 2007 г.  
в едином государственном реестре  
саморегулируемых организаций оценщиков

# СВИДЕТЕЛЬСТВО

настоящим подтверждается, что

## Овчинников Виктор Сергеевич

**является членом**  
**Саморегулируемой межрегиональной ассоциации оценщиков**

регистрационный номер 3872  
дата включения в реестр 27 октября 2016

имеет право осуществлять оценочную деятельность в соответствии с Федеральным законом от 29.07.1998 №135-ФЗ «Об оценочной деятельности в Российской Федерации»

Вр.п.о генерального директора  **А.В. Коста**



Свидетельство является собственностью Саморегулируемой межрегиональной ассоциации оценщиков и подлежит возврату в случае прекращения членства.

# СВИДЕТЕЛЬСТВО

Саморегулируемая межрегиональная ассоциация оценщиков



**КВАЛИФИКАЦИОННЫЙ АТТЕСТАТ  
В ОБЛАСТИ ОЦЕНОЧНОЙ ДЕЯТЕЛЬНОСТИ**

№ 020313-1 « 31 » мая 20 21 г.

Настоящий квалификационный аттестат в области оценочной деятельности по направлению оценочной деятельности

**«Оценка недвижимости»**

выдан Овчинникову Виктору Сергеевичу

на основании решения федерального бюджетного учреждения  
«Федеральный ресурсный центр»

от « 31 » мая 20 21 г. № 201

Директор \_\_\_\_\_ А.С. Бункин

Квалификационный аттестат выдается на три года и действует  
до « 31 » мая 20 24 г.

МО-СПЕЦИОН, Москва, 2021 г. / Фв. 13/19/056

# РОСГОССТРАХ



## ДОГОВОР № 27850020-1007247-134-000055 СТРАХОВАНИЯ ОТВЕТСТВЕННОСТИ ОЦЕНЩИКА

г. Санкт-Петербург

«10» декабря 2020 г.

ПАО СК «Росгосстрах», именуемое в дальнейшем «Страховщик», в лице Алтунина Константина Сергеевича заместителя директора по корпоративному страхованию, действующего на основании доверенности №3261-ДФ, от 19.03.2019 г., с одной стороны, и Овчинников Виктор Сергеевич, именуемое в дальнейшем «Страхователь», с другой стороны, заключили настоящий договор страхования далее по тексту «Договор страхования») на основании Заявления Страхователя от 10.12.2020 г. (далее по тексту – Заявление») и Правил страхования ответственности оценщиков и юридических лиц, заключающих договоры на проведение оценки (типовых (единых)) №134 в редакции, действующей на дату заключения договора, (далее по тексту – «Правила»). Правила и Заявление прилагаются к Договору страхования и являются его неотъемлемой частью.

Условия, не оговоренные в Договоре страхования, регламентируются Правилами и законодательством РФ. Если положения, указанные в Договоре страхования, противоречат условиям Правил, то условия, указанные в Договоре страхования, имеют преимущественную силу.

### 1. ПРЕДМЕТ ДОГОВОРА:

Предметом Договора страхования является обязательство Страховщика за обусловленную настоящим Договором страхования плату (страховую премию) при наступлении предусмотренного в разделе «Страховой случай» настоящего Договора страхования события (страхового случая) выплатить страховое возмещение.

### 2. ОБЪЕКТ СТРАХОВАНИЯ:

2.1. Объектом страхования являются имущественные интересы Страхователя, связанные с риском ответственности Страхователя по обязательствам, возникающим вследствие причинения ущерба заказчику, заключившему договор на проведение оценки, и (или) третьим лицам в результате осуществления Страхователем оценочной деятельности.

2.2. Настоящий Договор страхования заключен в отношении заключаемых Страхователем договоров на проведение оценки рыночной, или иной стоимости (кроме кадастровой).

### 3. СТРАХОВОЙ СЛУЧАЙ:

Страховым случаем является:

- 3.1. установленный вступившим в законную силу решением суда (арбитражного суда) или признанный Страховщиком факт причинения ущерба действиями (бездействием) Страхователя в результате нарушения требований федеральных стандартов оценки, стандартов и правил оценочной деятельности, установленных саморегулируемой организацией оценщиков, членом которой являлся Страхователь на момент причинения ущерба.
- 3.2. установленный вступившим в законную силу решением суда (арбитражного суда) или признанный Страховщиком факт причинения ущерба имуществу третьих лиц действиями (бездействием) Страхователя в результате непреднамеренной утраты и (или) повреждения имущества (документов, материалов и т.п.) во время выполнения оценщиком работ по оценке в случае, когда такие действия (бездействия) не совершались в нарушение требований Федерального закона от 29.07.1998 г. № 135-ФЗ «Об оценочной деятельности в Российской Федерации», федеральных стандартов оценки, иных нормативных правовых актов Российской Федерации в области оценочной деятельности, стандартов и правил оценочной деятельности.
- 3.3. При наступлении страхового случая Страховщик обязуется компенсировать в пределах установленной договором страхования страховой суммы судебные расходы и издержки, понесенные Страхователем в связи с предъявлением требований о возмещении ущерба, причиненного в результате осуществления Страхователем оценочной деятельности, при условии предварительного согласования размера таких расходов со Страховщиком.
- 3.4. Возмещение ущерба, причиненного в течение срока действия Договора страхования, производится в течение срока исковой давности, установленного законодательством Российской Федерации на дату заключения Договора страхования, но не более трёх лет.
- 3.5. В целях настоящего договора страхования, достоверность величины рыночной или иной стоимости объекта оценки, установленной в отчете об оценке, устанавливается вступившим в законную силу решением суда (арбитражного суда).

#### 4. СТРАХОВАЯ СУММА

4.1. для возмещения ущерба, причиненного действиями (бездействием) Страхователя в результате нарушения требований федеральных стандартов оценки, стандартов и правил оценочной деятельности, установленных саморегулируемой организацией оценщиков – по всем страховым случаям:	50 000 000,00 (пятьдесят миллионов) 00 копеек
4.2. Для ущерба, причиненного вследствие непреднамеренной утраты и (или) повреждения имущества (документов, материалов и т.п.), во время выполнения работ по оценке объекта оценки:	500 000,00 (пятьсот тысяч) рублей 00 копеек
4.3. Для судебных расходов и издержек в связи с возмещением ущерба по страховым случаям, указанным в п. 3.1, 3.2 Договора страхования:	500 000,00 (пятьсот тысяч) рублей 00 копеек
4.4. Страховая сумма по договору страхования в целом:	
4.5. Страховая сумма (лимит возмещения) для возмещения ущерба, причиненного действиями (бездействием) Страхователя в результате нарушения требований федеральных стандартов оценки, стандартов и правил оценочной деятельности, установленных саморегулируемой организацией оценщиков – по одному страховому случаю:	50 000 000,00 (пятьдесят миллионов) рублей 00 копеек

#### 5. СТРАХОВАЯ ПРЕМИЯ;

46 250,00 (Сорок шесть тысяч двести пятьдесят) рублей 00 копеек.

6. **ФРАНШИЗА (безусловная, по каждому страховому случаю):**  
не установлена.

#### 7. СРОК ДЕЙСТВИЯ ДОГОВОРА СТРАХОВАНИЯ. ПЕРИОД СТРАХОВАНИЯ:

7.1. Срок действия настоящего Договора страхования с 0.00 часов «11» декабря 2020 г. по 24.00 часа «31» декабря 2023 г.  
7.2. Страхование по настоящему Договору страхования распространяется на страховые случаи, наступившие в течение предусмотренного в нем Периода страхования, при условии, что Договор страхования вступил в силу в предусмотренном в нем порядке.

7.3. В случае досрочного прекращения действия договора страхования Период страхования по нему прекращается вместе с действием договора страхования.

#### 8. ПОРЯДОК ОПЛАТЫ СТРАХОВОЙ ПРЕМИИ:

8.1. Страховая премия по Договору страхования, указанная в разделе 5 настоящего Договора (Полиса), подлежит уплате:

**в рассрочку**, согласно следующему графику платежей:

- первый платеж в размере 15 000,00 (Пятнадцать тысяч) рублей 00 копеек за часть срока страхования с «11» декабря 2020 года по «10» декабря 2021 года подлежит уплате до «18» декабря 2020 года.
- второй платеж в размере 15 000,00 (Пятнадцать тысяч) рублей 00 копеек за часть срока страхования с «11» декабря 2021 года по «10» декабря 2022 года подлежит уплате до «10» декабря 2021 года.
- третий платеж в размере 16 250,00 (Шестнадцать тысяч двести пятьдесят) рублей 00 копеек за часть срока страхования с «11» декабря 2022 года по «31» декабря 2023 года подлежит уплате до «10» декабря 2022 года.

Страховщик информирует страхователя:

- о факте просрочки уплаты страхового взноса
- о факте неполной уплаты страхового взноса.

#### 9. ПРОЧИЕ УСЛОВИЯ:

9.1. Права и обязанности сторон установлены в соответствии с Правилами.

9.2. Порядок определения размера убытков и осуществления страховой выплаты, основания отказа в страховой выплате установлен в соответствии с Правилами.

9.3. При неоплате первого или очередного страхового взноса в оговоренные настоящим договором сроки, страхование прекращает действие до оплаты страховой премии.

Страхование возобновляется с наиболее поздней из дат:

- с 00 часов 00 минут дня, следующего за днем уплаты страхового взноса, если страховой взнос оплачен за срок страхования, в течение которого страхование не действовало;
- в сроки, предусмотренные договором страхования, если оплата произведена в отношении срока страхования, который не начался на момент оплаты страхового взноса.



9.4 Если в течение срока действия настоящего договора страхования произошли события или обстоятельства, имеющие признаки страхового случая в соответствии с пунктом «Страховой случай» настоящего договора, то не позднее, чем за 30 дней до истечения каждого года действия договора

(до 10.11.2021 - за годовой срок страхования с 11.12.2021 г. по 10.12.2022 г.,  
до 10.11.2022 - за годовой срок страхования с 11.12.2022 г. по 31.12.2023 г.)

страхователь обязан предоставить Страховщику сведения о таких событиях и обстоятельствах с описанием событий и возможного размера ущерба или подтвердить отсутствие таких событий и обстоятельств. Страховщик рассматривает полученные сведения, указанные в настоящем пункте, как обстоятельства, влекущие увеличение степени риска, и на следующий годовой срок страхования вправе потребовать изменения условий страхования или уплаты дополнительной страховой премии соразмерно увеличению риска путем заключения дополнительного соглашения к настоящему Договору. Если Страхователь возражает против доплаты страховой премии или в случае непредоставления сведений о событиях, имеющих признаки страхового случая, в соответствии с настоящим пунктом, Страховщик вправе потребовать расторжения договора страхования с даты начала годового срока страхования, следующего за истекшим

#### 10. ПРИЛОЖЕНИЯ:

10.1. Заявление на страхование ответственности оценщика с приложениями от «10» декабря 2020 г. (Приложение 1).

10.2. Правила страхования ответственности оценщиков и юридических лиц, заключающих договоры на проведение оценки (типовые (единые)) №134 в редакции, действующей на дату заключения договора.

#### 11. ПРИЗНАК ДОГОВОРА: Впервые заключаемый.

С условиями страхования ознакомлен и согласен. Вышеуказанные Правила получил.

Настоящим Страхователь подтверждает свое согласие на обработку Страховщиком в порядке, установленном Правилами страхования, перечисленных в настоящем Договоре и в п.8.7. Правил страхования персональных данных Страхователя для осуществления страхования по Договору страхования, в том числе в целях проверки качества оказания страховых услуг и урегулирования убытков по Договору, администрирования Договора, а также в целях информирования Страхователя о других продуктах и услугах Страховщика. Подпись Страхователя

#### АДРЕСА И БАНКОВСКИЕ РЕКВИЗИТЫ СТОРОН

##### СТРАХОВЩИК

ПАО СК «Росгосстрах»

Лицензия Банка России СИ № 0001 от 06 июня 2018 г.

Адрес местонахождения: 140002, Московская область,  
г. Люберцы, улица Парковая, д.3, ИНН 5027089703,  
КПП 997950001

Филиал ПАО СК «Росгосстрах» в Санкт-Петербурге и  
Ленинградской области

Адрес местонахождения: Россия, 197342, г. Санкт –  
Петербург, Ушаковская наб., д. 5 лит. А

\_\_\_\_\_ Алтунин К. С.

М.П.



##### СТРАХОВАТЕЛЬ

Овчинников Виктор Сергеевич  
197349, Санкт-Петербург, ул. Долгоозерная, д. 5, корп. 1,  
кв. 8

Серия 4017 № 738368 ТП №70 отдела УФМС России по  
Санкт-Петербургу и Ленинградской обл. в Приморском р-  
не г. Санкт-Петербурга, 29.03.2017, г. р. 29.08.1985,  
ИНН 781425955922,  
Тел. 8 (952) 201-19-19

\_\_\_\_\_ Овчинников В. С.

#### КОНТАКТНЫЕ ДАННЫЕ СТРАХОВЩИКА:

Адрес ПАО СК «Росгосстрах» для корреспонденций: 119991, г. Москва-59, ГСП-1, ул. Киевская, д. 7.

Адрес Филиала ПАО СК «Росгосстрах» в Санкт-Петербурге и Ленинградской области для корреспонденций: 197342, г. Санкт –  
Петербург, Ушаковская наб., д. 5 лит. А

Телефон: 8-800-200-0-900 (бесплатный по РФ) / +7-495-783-24-24, факс: +7-495-783-24-34

Телефон для уведомлений по убыткам: 8-800-200-99-77 (бесплатный по РФ) Адреса Центров урегулирования убытков (для личного  
обращения и собственноручной передачи документов по убыткам) Вы можете уточнить по телефону 8-800-200-99-77  
(бесплатный по РФ) или на сайте [www.RGS.ru](http://www.RGS.ru).





## ПОЛИС № 7811R/776/00134/7-04

Настоящий Полис выдан Страховщиком - АО "АльфаСтрахование" на основании Заявления Страхователя в подтверждение условий Дополнительного соглашения страхования ответственности юридического лица при осуществлении оценочной деятельности № 7811R/776/00134/7-03 (далее Дополнительное соглашение), неотъемлемой частью которого он является, действует в соответствии с Договором страхования и "Правилами страхования профессиональной ответственности оценщиков от 02.11.2015", которые прилагаются и являются его неотъемлемой частью.

**Страхователь:** Общество с ограниченной ответственностью «ЛАБРИУМ-КОНСАЛТИНГ»  
**Юридический адрес:** 196084, г. Санкт-Петербург, ул. Киевская, д. 5, корпус 3, лит. А, пом. 68  
**ИНН 7810233126, КПП 781001001**

**Объект страхования:** не противоречащие законодательству территории страхования имущественные интересы Страхователя, связанные с:

а) риском наступления ответственности за причинение вреда имущественным интересам Выгодоприобретателей в результате нарушения Страхователем договора на проведение оценки при осуществлении Застрахованной деятельности;

б) риском наступления ответственности за причинение вреда имущественным интересам Выгодоприобретателей в результате нарушения требования Федерального закона, федеральных стандартов оценки, иных нормативных правовых актов Российской Федерации в области оценочной деятельности, стандартов и правил оценочной деятельности;

в) риском возникновения непредвиденных судебных и иных расходов Страхователя (Застрахованного лица), в связи с заявленными ему требованиями (исками, претензиями) о возмещении вреда, риск наступления ответственности за причинение которого застрахован по договору страхования.

**Страховой случай:** - события, названные в п. 3.1.2.1 Правил страхования, предусмотренные п. 2.2 настоящего Договора, с наступлением которых возникает обязанность Страховщика произвести страховую выплату Выгодоприобретателям, вред имущественным интересам которых нанесен в результате Застрахованной деятельности Страхователя, и повлекшее обязанность Страховщика осуществить выплату страхового возмещения.

- возникновение непредвиденных судебных и иных расходов Страхователя, связанных с заявленными ему требованиями (исками, претензиями) о возмещении вреда, риск наступления ответственности за причинение которого застрахован по договору страхования, при условии что:

- такие расходы предварительно письменно согласованы со Страховщиком;

- такие расходы произведены с целью отклонить требования (иски, претензии) о возмещении вреда или снизить размер возмещения.

**Оценочная деятельность:** деятельность сотрудников Страхователя, направленная на установление в отношении объектов оценки рыночной или иной, предусмотренной федеральными стандартами оценки, стоимости.

**Страховая сумма:** согласно периодам ответственности:

Период ответственности	Страховая сумма на период ответственности (руб.)
28.04.2017 г. – 29.11.2018 г.	601 000 000,00
28.10.2018 г. – 31.12.2023 г.	1 101 000 000,00

**Франшиза:** не установлена

**Территория страхового покрытия:** Российская Федерация

**Срок действия Договора страхования:**

Договор страхования вступает в силу с 00 часов 00 минут «28» апреля 2017 г. и действует по 23 часа 59 минут

«31» декабря 2023 г. включительно.

По Договору страхования покрываются исключительно претензии или исковые требования, предъявленные Страхователю в течение срока действия Договора страхования и/или в течение 3-х лет после его окончания за ошибки, допущенные сотрудниками Страхователя в период «28» апреля 2017 г. по «31» декабря 2023 г.

Страховщик

Ицковский К.А.

На основании Доверенности



Место и дата выдачи полиса:  
г. Санкт-Петербург, 10.12.2020г.

## Приложение 3. Рыночная информация

### Аналоги, используемые в рамках сравнительного подхода к оценке


<https://dvizhka.ru/s-rossiya-1/r-hanty-mansiyskiy-avtonomnyy-okrug-9/ry-gorodskoy-okrug-yugorsk-715/g-yugorsk-943/ul-ulica-lesozagotoviteley-18743/c-kommerciya/t-prodam/6797567-svobodnogo-naznacheniya-98-m>

<https://dvizhka.ru/s-rossiya-1/r-hanty-mansiyskiy-avtonomnyy-okrug-9/ry-gorodskoy-okrug-yugorsk-715/g-yugorsk-943/ul-ulica-lesozagotoviteley-18743/c-k...>

№ 6797567 / Добавлено 29 января 2021 г. 12:47 / Обновлено 5 июня 2021 г. 00:51 / Сегодня 2 всего 3 показы телефона 0

● Не актуально ● Редактировать

Объявление закрыто Google



Цена: 5 500 000 ₽

Пользователь

+79224055726

Сообщите продавцу, о том, что Вы нашли объявление на сайте [двизжка.ру](#).


⚠ Настоятельно не рекомендуем переводить предоплату, если Вы не уверены в надежности продавца!

Адрес: Россия, Ханты-Мансийский автономный округ, городской округ Югорск, Югорск, улица Лесозаготовителей, 9

Тип: Помещение свободного назначения

Площадь: 98 м²

<https://dvizhka.ru/s-rossiya-1/r-hanty-mansiyskiy-avtonomnyy-okrug-9/ry-gorodskoy-okrug-yugorsk-715/g-yugorsk-943/ul-ulica-lesozagotoviteley-18743/c-k...>



Благодарим вас за информацию.

Aid choices ▶

#### Статистика просмотров объявления



жеская недвижимость в центре города с высокой

Произведена полная реконструкция, помещение не было в эксплуатации, все новое!

Входная группа с улицы Лесозаготовителей. Помещение с правильной инженерной разводкой, отопление теплый пол, напольное покрытие керамогранит, освещение светодиодные лампы. Помещение не имеет перегородок, в связи с чем есть возможность проектировать площади по своему желанию.

Рядом ТЦ «Сталинский», Красное и Белое и другие магазины. Также вблизи находится множество государственных организаций.

Все документы в порядке.

Площадь ~ 98 кв. м.

Все интересующие вопросы по телефону.

Торг возможен.

https://hanty-mansiyskiy-okrug.afy.ru/yugorsk/kupit-ofis/60001448519

https://hanty-mansiyskiy-okrug.afy.ru/yugorsk/kupit-ofis/60001448519

Недвижимость в Югорске / Продажа офисов в Югорске / ул. Железнодорожная / 21А /

### Офис (73.7 м)

Офис | площадь 73 м<sup>2</sup> | 1 этаж

10 июля 2021 | ID: 60001448519

3 200 000 ₽  
43 760 \$ или 37 010 €

Рассчитать ипотеку

Оценка стоимости

Максим  
+7 (961) 771-05-54

Я автор объявления

Поделитесь объявлением

138 отзывов

https://hanty-mansiyskiy-okrug.afy.ru/yugorsk/kupit-ofis/60001448519

3 200 000 ₽  
43 760 \$ или 37 010 €

Рассчитать ипотеку

Оценка стоимости

Максим  
+7 (961) 771-05-54

Я автор объявления

Поделитесь объявлением

138 отзывов

**73 м<sup>2</sup>**  
Площадь

**1**  
Этаж

**5**  
Этажность

**Расположение**  
Местоположение: Россия, Ханты-Мансийский Автономный округ - Югра, Югорск, ул. Железнодорожная, 21А

**Информация о помещении и здании**

**Описание объекта**  
Продам офис на первом этаже по адресу Железнодорожная, 21а. Отдельный вход. Хорошее состояние. Оборудовано всей необходимой мебелью. Обременений нет.

В ГАЛЕРЕЮ

[https://www.avito.ru/yugorsk/kommercheskaya\\_nedvizhimost/pomeschenie\\_tsentr\\_goroda\\_1825479206](https://www.avito.ru/yugorsk/kommercheskaya_nedvizhimost/pomeschenie_tsentr_goroda_1825479206)

[https://www.avito.ru/yugorsk/kommercheskaya\\_nedvizhimost/pomeschenie\\_tsentr\\_goroda\\_1825479206](https://www.avito.ru/yugorsk/kommercheskaya_nedvizhimost/pomeschenie_tsentr_goroda_1825479206)

## Помещение центр города

5 500 000 ₽

Добавить в избранное Добавить заметку 3 августа в 15:54



Площадь: 97 м²

Тюменская область, Ханты-Мансийский автономный округ, Югорск,  
ул. 40 лет Победы, 7

[Скрыть карту](#)

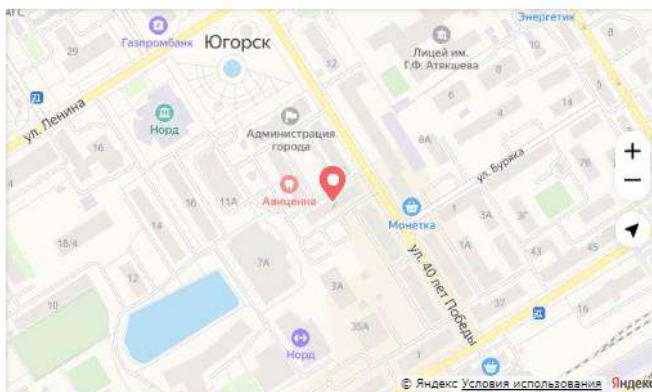
[https://www.avito.ru/yugorsk/kommercheskaya\\_nedvizhimost/pomeschenie\\_tsentr\\_goroda\\_1825479206](https://www.avito.ru/yugorsk/kommercheskaya_nedvizhimost/pomeschenie_tsentr_goroda_1825479206)

Площадь: 97 м²

5 500 000 ₽

Тюменская область, Ханты-Мансийский автономный округ, Югорск,  
ул. 40 лет Победы, 7

[Скрыть карту](#)



Продается помещение на первом этаже жилого дома.  
Центр города, высокая проходимость, парковка. Сделан капитальный ремонт, новые окна! Отдельный вход!  
Подойдет под самые различные нужды.  
Цена договорная в пределах указанной суммы.

8 929 629-94-88

Написать сообщение

Наталья

Частное лицо  
На Авито с июля 2019  
Завершено 8 объявлений



2 объявления пользователя

Подписаться на продавца

№ 1825479206, 1503 (+2)

8 929 629-94-88

Написать сообщение

Наталья

Частное лицо  
На Авито с июля 2019  
Завершено 8 объявлений



2 объявления пользователя

Подписаться на продавца

№ 1825479206, 1503 (+2)

https://hmao.cian.ru/sale/commercial/252679307/

https://hmao.cian.ru/sale/commercial/252679307/ ★ 5K c


Недвижимость в Ханты-Мансийске > Коммерческая > Продажа помещений свободного назначения в Ханты-Мансийском АО > Югорск > Железнодорожная улица

3 авг, 12:20 16 просмотров, 1 за сегодня Платное


### Свободное назначение, 74 м<sup>2</sup>

Ханты-Мансийский АО, Югорск, Железнодорожная ул., 35 [На карте](#)

[В избранное](#) [←](#) [↻](#) [↓](#) [📄](#) [🔍](#) [⚠](#)



15 фото



**74 м<sup>2</sup>**  
Площадь

**1 из 5**  
Этаж

**Свободно**  
Помещение

**3 950 000 ₽** ↓

53 379 ₽ за м<sup>2</sup>

[Следить за изменением цены](#)

Включены НДС

**ПРО:**  
**Наталья Яковлева**  
✓ Документы агента проверены  
Наталья Яковлева  
Нет отзывов  
Еще 75 объектов

**+7 922 775-06-07**

Пожалуйста, скажите, что нашли это объявление на ШИАН. И оставьте отзыв после звонка

[Написать сообщение](#)

✓ Спасибо, объявление скрыто

https://hmao.cian.ru/sale/commercial/252679307/ ★ 5K c

https://hmao.cian.ru/sale/commercial/252679307/ ★ 5K c

Фотографии (15) **Описание** [На карте](#) [Контактное лицо](#) [Похожие объявления](#) Свободное назначение, 74 м<sup>2</sup> [❤](#) [↻](#)

Продается нежилое помещение в центре города. Капитального ремонта помещение не требует, так как выполнен косметический ремонт. Данное помещение отлично подойдет под любой вид деятельности: магазин одежды, пункт выдачи интернет магазина, аптека, офис, салон красоты, внеклассное учебное заведение. Есть место для парковки, напротив большая парковка рядом с "Пассажер". Место пользуется высокой проходимостью.

Наиболее свежая информация находится у владельца объявления.

[Показать телефон](#)

**Условия сделки**

Цена	3 950 000 ₽	Налог	НДС включен:
Ставка	53 379 ₽ за м <sup>2</sup>	Тип сделки	658 333 ₽
			Свободная продажа

[Уточнить условия](#) ⚠

Состояние: Типовой ремонт

Ханты-Мансийский АО, Югорск, Железнодорожная ул., 35

**3 950 000 ₽** ↓

53 379 ₽ за м<sup>2</sup>

**ПРО:**  
**Наталья Яковлева**  
✓ Документы агента проверены  
Наталья Яковлева  
Нет отзывов  
Еще 75 объектов

**+7 922 775-06-07**

Пожалуйста, скажите, что нашли это объявление на ШИАН. И оставьте отзыв после звонка

[Написать сообщение](#)

✓ Спасибо, объявление скрыто

### Аналоги, используемые в рамках доходного подхода к оценке

[https://www.avito.ru/yugorsk/kommercheskaya\\_nedvizhimost/svobodnogo\\_naznacheniya\\_504\\_m\\_2118875859](https://www.avito.ru/yugorsk/kommercheskaya_nedvizhimost/svobodnogo_naznacheniya_504_m_2118875859)

[https://www.avito.ru/yugorsk/kommercheskaya\\_nedvizhimost/svobodnogo\\_naznacheniya\\_504\\_m\\_2118875859](https://www.avito.ru/yugorsk/kommercheskaya_nedvizhimost/svobodnogo_naznacheniya_504_m_2118875859)

Югорск Снять Помещение свободного назначения

**Свободного назначения, 50,4 м²**

[Добавить в избранное](#)

[Добавить заметку](#)

22 июля в 13:24

30 000 ₹ в месяц

без залога



Площадь: 50.4 м²

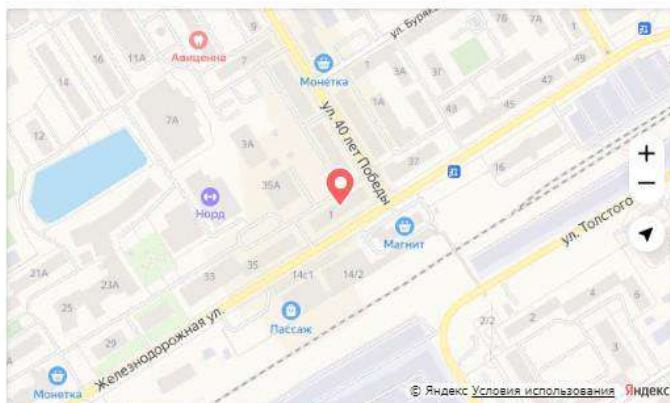
Тюменская область, Ханты-Мансийский автономный округ, Югорск,  
ул. 40 лет Победы, 1

[Скрыть карту](#)

[https://www.avito.ru/yugorsk/kommercheskaya\\_nedvizhimost/svobodnogo\\_naznacheniya\\_504\\_m\\_2118875859](https://www.avito.ru/yugorsk/kommercheskaya_nedvizhimost/svobodnogo_naznacheniya_504_m_2118875859)

Тюменская область, Ханты-Мансийский автономный округ, Югорск,  
ул. 40 лет Победы, 1

[Скрыть карту](#)



Сдам в долгосрочную аренду помещение свободного назначения. Помещение расположено на 1 этаже жилого дома, отдельный вход. Центр города. Коммунальные платежи оплачиваются отдельно.

8 929 296-24-02

[Написать сообщение](#)

Валерия

Арендодатель  
На Авито с декабря 2016  
Завершено 5 объявлений



3 объявления пользователя

[Подписаться на продавца](#)

№ 2118875859, 694 (+10)

8 929 296-24-02

[Написать сообщение](#)

Валерия

Арендодатель  
На Авито с декабря 2016  
Завершено 5 объявлений



3 объявления пользователя

[Подписаться на продавца](#)

№ 2118875859, 694 (+10)



[https://www.avito.ru/yugorsk/kommercheskaya\\_nedvizhimost/ofis\\_36\\_m\\_2152020948](https://www.avito.ru/yugorsk/kommercheskaya_nedvizhimost/ofis_36_m_2152020948)

[https://www.avito.ru/yugorsk/kommercheskaya\\_nedvizhimost/ofis\\_36\\_m\\_2152020948](https://www.avito.ru/yugorsk/kommercheskaya_nedvizhimost/ofis_36_m_2152020948)

Югорск ... Коммерческая недвижимость · Снять · Офисное помещение

## Офис, 36 м<sup>2</sup>

[Добавить в избранное](#) [Добавить заметку](#) 5 августа в 14:31



35 000 ₪ в месяц

залог 35 000 ₪

8 922 760-77-24

[Написать сообщение](#)  
Отвечает за несколько часов

ООО "Экспресс-связь"

Компания

На Авито с августа 2016

Завершено 30 объявлений



6 объявлений пользователя

[Подписаться на продавца](#)

Контактное лицо

Анкаев Тагир

№ 2152020948, ☎ 619 (+14)

Площадь: 36 м<sup>2</sup>

[https://www.avito.ru/yugorsk/kommercheskaya\\_nedvizhimost/ofis\\_36\\_m\\_2152020948](https://www.avito.ru/yugorsk/kommercheskaya_nedvizhimost/ofis_36_m_2152020948)

Площадь: 36 м<sup>2</sup>

Тюменская область, Ханты-Мансийский автономный округ, Югорск,  
ул. Менделеева, 55

[Скрыть карту](#)



35 000 ₪ в месяц

залог 35 000 ₪

8 922 760-77-24

[Написать сообщение](#)  
Отвечает за несколько часов

ООО "Экспресс-связь"

Компания

На Авито с августа 2016

Завершено 30 объявлений



6 объявлений пользователя

[Подписаться на продавца](#)

Контактное лицо

Анкаев Тагир

№ 2152020948, ☎ 619 (+14)

Офисное помещение отдельный вход, все удобства при необходимости можем оставить какую то мебель, присутствует кондиционер. Стоимость взята с учетом коммунальных услуг. При долгосрочной аренде, на условии регистрации договора в нотариальной конторе можем рассмотреть вариант ремонта за свой счет.

https://hmao.cian.ru/rent/commercial/245532358/

Недвижимость в Ханты-Мансийске > Коммерческая > Аренда помещений свободного назначения в Ханты-Мансийском АО > Югорск > Торговая улица

6 янв, 04:26 11 просмотров, 0 за сегодня

### Свободное назначение, 108,2 м<sup>2</sup>

Ханты-Мансийский АО, Югорск, Торговая ул., 17 [На карте](#)

[В избранное](#) [Поделиться](#) [Избранное](#) [Избранное](#) [Избранное](#) [Избранное](#)

7 фото

**108,2 м<sup>2</sup>**  
Площадь

**1 из 2**  
Этаж

**Свободно**  
Помещение

**93 870 Р/мес.** [↓](#) [↑](#)  
10 411 Р за м<sup>2</sup> в год

ID 23684509

**+7 932 230-00-03**

Пожалуйста, скажите, что нашли это объявление на ЦИАН. И оставьте отзыв после звонка

[Написать сообщение](#)

https://hmao.cian.ru/rent/commercial/245532358/

Фотографии (7) **Описание** На карте Контактное лицо Похожие объявления **Свободное назначение, 108,2 м<sup>2</sup>** [❤](#) [↔](#)

Сдается помещение 108,2 м<sup>2</sup> в торговом комплексе "Кольцо", находящемся в черте города на кольцевой дороге. Большая парковка. В здании расположен гипермаркет строительных материалов "Домострой" (BROZEX), магазин сантехники "Мир сантехники", на территории автосервис "Mobil 1", обеспечивающие большой приток покупателей.

Наиболее свежая информация находится у владельца объявления.

[Показать телефон](#)

**Условия сделки**

Цена	93 870 Р/мес.	Тип аренды	Прямая Аренда
Ставка	10 411 Р за м <sup>2</sup> /год	Срок аренды	Длительный
Налог	НДС включен: 15 645 Р	Минимальный срок аренды	-
		Арендные каникулы	Да
Обеспечительный платеж	-	Стоимость парковки	-
Коммунальные платежи	Не включены	Комиссия от клиента	-
Эксплуатационные расходы	Не включены		
Предоплата	1 месяц		

[Уточнить условия](#) [⚠](#)

Состояние: Типовой ремонт

Ханты-Мансийский АО, Югорск, Торговая ул., 17

**93 870 Р/мес.** [↓](#) [↑](#)  
10 411 Р за м<sup>2</sup> в год

ID 23684509

**+7 932 230-00-03**

Пожалуйста, скажите, что нашли это объявление на ЦИАН. И оставьте отзыв после звонка

[Написать сообщение](#)

https://hmap.move.ru/objects/sdaetsya\_ofis\_ploschadyu\_17\_kv\_m\_hanty-mansiyskiy\_ao\_yugorsk\_tyumenskaya\_hanty-mansiyskiy\_avtonomnyy\_jeleznodorojnaya\_ul\_53a\_6844844964/

https://hmap.move.ru/objects/sdaetsya\_ofis\_ploschadyu\_17\_kv\_m\_hanty-mansiyskiy\_ao\_yugorsk\_tyumenskaya\_hanty-mansiyskiy\_avtono... 330 ОТЗЫВОВ

## Сдаем офис, 17 м<sup>2</sup>, Югорск

50 112 600 ₽ цена за м<sup>2</sup>  
2 947 800 ₽  
руб дол евро в месяц без комиссии

г. Югорск  
[полный адрес](#)

★ Добавить в избранное



2 сентября 2020 257 (+2 за сегодня) Обновлено 4 августа

Пожаловаться Заметка Печать PDF



Оксана  
Собственник  
**+7 (996) 326-45-54**  
Сообщите продавцу, что Вы нашли объявление на портале move.ru  
Передавайте деньги только после просмотра объекта! Ознакомьтесь с **остальными правилами**, чтобы не попасться на уловки мошенников.

**Объявление скрыто**  
Мы используем ваши отзывы, чтобы подбирать для вас подходящую рекламу.

https://hmap.move.ru/objects/sdaetsya\_ofis\_ploschadyu\_17\_kv\_m\_hanty-mansiyskiy\_ao\_yugorsk\_tyumenskaya\_hanty-mansiyskiy\_avtono... 330 ОТЗЫВОВ



**ЦБ РФ**  
USD 73.6 ₽ 0.09 ₽ ▲  
EUR 86.96 ₽ -0.08 ₽ ▼  
**БИТСОIN**  
BTC 3342957 ₽ 137010 ₽ ▲

### Офис в аренду

Цена:	50 112 600 ₽ в месяц	Общая площадь:	17 м <sup>2</sup>
Цена за м <sup>2</sup> :	2 947 800 ₽	Дата публикации:	2 сентября 2020
Комиссия агенту:	без комиссии	Дата обновления:	4 августа
Тип объекта:	офис	ID:	684-484-496-4
Тип объявления:	вторичка		

### Описание

Сдаются в аренду офисные помещения административного здания по адресу г. Югорск ул. Железнодорожная 53а на 1ом этаже:  
30.1 м<sup>2</sup> по 350р. за м<sup>2</sup> (без окна)  
16.9 м<sup>2</sup> по 600р. за м<sup>2</sup> (с водой)  
17.7 м<sup>2</sup> по 600р. за м<sup>2</sup>  
57.8 м<sup>2</sup> по 600р. за м<sup>2</sup> (кабинет из 3х отдельных комнат 17.5; 20.9; 19.5)  
на втором этаже:  
18.1 и 42 м<sup>2</sup> по 500 р. за м<sup>2</sup> сдвоенный кабинет с водой, (можно под кафе)  
45 м<sup>2</sup> по 500 р. за м<sup>2</sup>  
31.6 м<sup>2</sup> по 600 р за м<sup>2</sup>  
42.5 м<sup>2</sup> по 600 р. за м<sup>2</sup> ( разделен на 2 комнаты площадью 20.2 и 15.1 и коридор 7.2)  
на 3 ем этаже:  
48 м<sup>2</sup> по 400 р. за м<sup>2</sup> и два помещения по 38 м<sup>2</sup> по 400 р. за м<sup>2</sup>  
Офисные помещения могут использоваться под парикмахерские, маникюрные кабинеты, учебные классы, наращивание ресниц, офисы, и др.  
Можно сделать дополнительные перегородки. Возможна перепланировка кабинетов на меньшую площадь, отсрочка арендной платы на время проведения ремонта или ремонт в счет аренды.

Объявление закрыто Google

## Приложение 4. Документы, предоставленные Заказчиком

Управление Федеральной службы государственной регистрации, кадастра и картографии по Ханты-Мансийскому автономному округу-Югре  
иное наименование органа регистрации прав

Выписка из Единого государственного реестра недвижимости об основных характеристиках и зарегистрированных правах на объект недвижимости

Сведения об основных характеристиках объекта недвижимости

В Единый государственный реестр недвижимости внесены следующие сведения:

Раздел 1 Лист 1

Помещение	
вид объекта недвижимости	
Лист № 1 раздела 1	Всего листов раздела 1: 1
Всего разделов: 3	
Всего листов выписки: 4	
20 апреля 2021г.	
Кадастровый номер:	86.22.0010002.1876
Номер кадастрового квартала:	86.22.0010002
Дата присвоения кадастрового номера:	02.02.2016
Ранее присвоенный государственный учетный номер:	данные отсутствуют
Местоположение:	Ханты-Мансийский автономный округ - Югра, г Югорск, ул Чкалова, д 7, корп 1, пом 1004
Площадь:	117,2
Назначение:	Нежилое
Наименование:	помещение
Помер, тип этажа, на котором расположено помещение, машино-место:	Этаж № 1
Вид жилого помещения:	данные отсутствуют
Кадастровая стоимость, руб:	4604557,28
Кадастровые номера иных объектов недвижимости, в пределах которых расположен объект недвижимости:	86.22.0010002.1852
Виды разрешенного использования:	данные отсутствуют
Сведения об отнесении жилого помещения к определенному виду жилых помещений специализированного жилищного фонда, к жилым помещениям наемного дома социального использования или наемного дома коммерческого использования:	данные отсутствуют
Статус записи об объекте недвижимости:	Сведения об объекте недвижимости имеют статус "актуальные"
Особые отметки:	данные отсутствуют
Получатель выписки:	Амелияченко Андрей Андреевич, действующий от имени заявителя - Акционерное общество "Управляющая компания "НИМБУС" Д.У. Закрытым паевым инвестиционным фондом недвижимости "Югра", ИНН: 7725785729 (на основании документа: Доверенность

подпись выдателя выписки	подпись	инициалы, фамилия
--------------------------	---------	-------------------

Раздел 2 Лист 2

Выписка из Единого государственного реестра недвижимости об основных характеристиках и зарегистрированных правах на объект недвижимости

Сведения о зарегистрированных правах

Помещение			
вид объекта недвижимости			
Лист № 1 раздела 2	Всего листов раздела 2: 2		
Всего разделов: 3			
Всего листов выписки: 4			
20 апреля 2021г.			
Кадастровый номер:	86.22.0010002.1876		
1	Правообладатель (правообладатели):	1.1	Владельцы инвестиционных паев Закрытого паевого инвестиционного фонда недвижимости "Югра" данные о которых устанавливаются на основании данных лицевых счетов владельцев инвестиционных паев в реестре владельцев инвестиционных паев и счетов депо владельцев инвестиционных паев
2	Вид, номер, дата и время государственной регистрации права:	2.1	Общая долевая собственность 86-86/008-86/008/005/2016-273/1 14.06.2016 14:31:55
4	Ограничение прав и обременение объекта недвижимости:		
4.1	вид:		Доверительное управление
	дата государственной регистрации:		14.06.2016 14:31:56
	номер государственной регистрации:		86-86/008-86/008/005/2016-273/2
	срок, на который установлено ограничение прав и обременение объекта недвижимости:		Срок действия с 14.06.2016 по 31.05.2023 с 14.06.2016 по 31.03.2023
	лицо, в пользу которого установлено ограничение прав и обременение объекта недвижимости:		Общество с ограниченной ответственностью "Управляющая компания "Орсон", ИНН: 7704750193
	основание государственной регистрации:		Правила доверительного управления закрытым паевым инвестиционным фондом недвижимости "Югра", от 15.12.2009 № 1676-94162677
	сведения об осуществлении государственной регистрации сделки, права, ограничения права без необходимого в силу закона согласия третьего лица, органа:		Изменения и дополнения в правила доверительного управления Закрытым паевым инвестиционным фондом недвижимости «Югра» (Правила доверительного управления зарегистрированы ФСФР России за № 1676-94162677 от 15.12.2009 г., с последующими изменениями и дополнениями), зарегистрированные Центральным Банком Российской Федерации 29.03.2021 г. в реестре за № 1676-94162677-24 от 29.03.2021
	сведения об управляющем залогом и о договоре управления залогом, если такой договор заключен для управления ипотекой:		данные отсутствуют

подпись выдателя выписки	подпись	инициалы, фамилия
--------------------------	---------	-------------------



Лист 3

Помещение		Лист 3	
вид объекта недвижимости			
Лист № 2 раздела 2	Всего листов раздела 2: 2	Всего разделов: 3	Всего листов выписки: 4
20 апреля 2021г.		Кадастровый номер: 86:22:0010002:1876	
5	Заявленные в судебном порядке права требования:	данные отсутствуют	
6	Сведения о возражении в отношении зарегистрированного права:	данные отсутствуют	
7	Сведения о наличии решения об изъятии объекта недвижимости для государственных и муниципальных нужд:	данные отсутствуют	
8	Сведения о невозможности государственной регистрации без личного участия правообладателя или его законного представителя:	данные отсутствуют	
9	Правопритязания и сведения о наличии поступивших, но не рассмотренных заявлений о проведении государственной регистрации права (перехода, прекращения права), ограничения права или обременения объекта недвижимости, сделки в отношении объекта недвижимости:	отсутствуют	

полное наименование должности		<b>ВОЯТЮК Е. О.</b>
	подпись М.П.	инициалы, фамилия

Раздел 5 Лист 4

Выписка из Единого государственного реестра недвижимости об основных характеристиках и зарегистрированных правах на объект недвижимости  
План расположения помещения, машино-места на этаже (плане этажа)

Помещение		Лист 4		
вид объекта недвижимости				
Лист № 1 раздела 5	Всего листов раздела 5: 1	Всего разделов: 3	Всего листов выписки: 4	
20 апреля 2021г.		Кадастровый номер: 86:22:0010002:1876		
		Номер этажа (этажей): 1		
<table border="1" style="margin: auto;"> <tr> <td style="text-align: center;">ТЕХНИЧЕСКИЙ ПЛАН ПОМЕЩЕНИЯ ПЛАН ЭТАЖА</td> </tr> </table>  <p style="text-align: center;">Масштаб 1</p>				ТЕХНИЧЕСКИЙ ПЛАН ПОМЕЩЕНИЯ ПЛАН ЭТАЖА
ТЕХНИЧЕСКИЙ ПЛАН ПОМЕЩЕНИЯ ПЛАН ЭТАЖА				
полное наименование должности		<b>ВОЯТЮК Е. О.</b>		
	подпись М.П.	инициалы, фамилия		

Межмуниципальный отдел по городу Советский и городу Югорск Управления Федеральной службы государственной регистрации, кадастра и картографии по Ханты-Мансийскому автономному округу - Югре  
полное наименование органа регистрации прав

Выписка из Единого государственного реестра недвижимости об основных характеристиках и зарегистрированных правах на объект недвижимости

Сведения об основных характеристиках объекта недвижимости

В Единый государственный реестр недвижимости внесены следующие сведения:

Раздел 1 Лист 1

Помещение вид объекта недвижимости	
Лист № 1 раздела 1	Всего листов раздела 1: 1
Всего разделов: 3	
Всего листов выписки: 4	
19 апреля 2021г.	
Кадастровый номер:	86:22:0010002:1877
Номер кадастрового квартала:	86:22:0010002
Дата присвоения кадастрового номера:	02.02.2016
Ранее присвоенный государственный учетный номер:	данные отсутствуют
Местоположение:	Ханты-Мансийский автономный округ - Югра, г Югорск, ул Чкалова, д 7, корп 1, пом 1005
Площадь:	141
Назначение:	жилое
Наименование:	помещение
Номер, тип этажа, на котором расположено помещение, машино-место	Этаж № 1
Вид жилого помещения:	данные отсутствуют
Кадастровая стоимость, руб:	5539612,42
Кадастровые номера иных объектов недвижимости, в пределах которых расположен объект недвижимости:	86:22:0010002:1852
Виды разрешенного использования:	данные отсутствуют
Сведения об отнесении жилого помещения к определенному виду жилых помещений специализированного жилищного фонда, к жилым помещениям частного дома социального использования или частного дома коммерческого использования:	данные отсутствуют
Статус записи об объекте недвижимости:	Сведения об объекте недвижимости имеют статус "актуальные"
Особые отметки:	данные отсутствуют
Получатель выписки:	Амеличенко Андрей Андреевич, действующий от имени заявителя - Акционерное общество "Управляющая компания (ИИМ) Юг", Д.У. Закрытым паевым инвестиционным фондом недвижимости "Югра", ИНН: 7704750193 на основании документа: Доверенность

ЗАВЕРЕНО  
ГОСУДАРСТВЕННЫЙ  
РЕГИСТРАТОР



полное наименование должности

подпись

ИИМ УПРАВЛЯЮЩАЯ КОМПАНИЯ Д.У.

Раздел 2 Лист 2

Выписка из Единого государственного реестра недвижимости об основных характеристиках и зарегистрированных правах на объект недвижимости

Сведения о зарегистрированных правах

Помещение вид объекта недвижимости			
Лист № 1 раздела 2	Всего листов раздела 2: 2		
Всего разделов: 3			
Всего листов выписки: 4			
19 апреля 2021г.			
Кадастровый номер:	86:22:0010002:1877		
1	Правообладатель (правообладатели):	1.1	Владельцы инвестиционных паев Закрытого паевого инвестиционного фонда недвижимости "Югра" данные о которых устанавливаются на основании данных лицевых счетов владельцев инвестиционных паев и счетов депо владельцев инвестиционных паев
2	Вид, номер, дата и время государственной регистрации права:	2.1	Общая долевая собственность 86-86/008-86/008/005/2016-276/1 14.06.2016 15:37:48
4	Ограничение прав и обременение объекта недвижимости:		
4.1	вид:		Доверительное управление
	дата государственной регистрации:		14.06.2016 15:37:49
	номер государственной регистрации:		86-86/008-86/008/005/2016-276/2
	срок, на который установлено ограничение прав и обременение объекта недвижимости:		Срок действия с 14.06.2016 по 31.05.2023 и 14.06.2016 по 31.05.2023
	лицо, в пользу которого установлено ограничение прав и обременение объекта недвижимости:		Общество с ограниченной ответственностью "Управляющая компания "ЮГРОТ", ИНН: 7704750193
	основание государственной регистрации:		Правила доверительного управления закрытым паевым инвестиционным фондом недвижимости "Югра", от 15.12.2009 № 1676-94162677 Изменения и дополнения к Правилам доверительного управления Закрытым паевым инвестиционным фондом недвижимости "Югра", от 29.03.2021 № 1676-94162677-24 Изменения и дополнения к Правилам доверительного управления Закрытым паевым инвестиционным фондом недвижимости "Югра", от 29.03.2021 № 1676-94162677-24
	сведения об осуществлении государственной регистрации сделки, права, ограничения права без необходимого в силу закона согласия третьего лица, органа:		данные отсутствуют
	сведения об управляющем залогом и о договоре управления залогом, если такой договор заключен для управления ипотекой:		данные отсутствуют

ЗАВЕРЕНО  
ГОСУДАРСТВЕННЫЙ  
РЕГИСТРАТОР



полное наименование должности

подпись

ИИМ УПРАВЛЯЮЩАЯ КОМПАНИЯ Д.У.

Лист 3


Помещение вид объекта недвижимости			
Лист № 2 раздела 2	Всего листов раздела 2: 2	Всего разделов: 3	Всего листов выписки: 4
19 апреля 2021г.			
Кадастровый номер:		86:22:0010002:1877	
5	Заявленные в судебном порядке права требования:	данные отсутствуют	
6	Сведения о возражении в отношении зарегистрированного права:	данные отсутствуют	
7	Сведения о наличии решения об изъятии объекта недвижимости для государственных и муниципальных нужд:	данные отсутствуют	
8	Сведения о невозможности государственной регистрации без личного участия правообладателя или его законного представителя:	данные отсутствуют	
9	Правовременности и сведения о наличии поступивших, но не рассмотренных заявлений о проведении государственной регистрации права (перехода, прекращения права), ограничения права или обременения объекта недвижимости, сделки в отношении объекта недвижимости:	отсутствуют	

**ЗАВЕРЕНО  
ГОСУДАРСТВЕННЫЙ  
РЕГИСТРАТОР**

полное наименование должности		<b>НИКИФОРОВА Л. Ю.</b> инициалы, фамилия
-------------------------------	--	--

Раздел 5 Лист 4

Выписка из Единого государственного реестра недвижимости об основных характеристиках и зарегистрированных правах на объект недвижимости  
План расположения помещения, машино-места на этаже (плане этажа)

Помещение вид объекта недвижимости				
Лист № 1 раздела 5	Всего листов раздела 5: 1	Всего разделов: 3	Всего листов выписки: 4	
19 апреля 2021г.				
Кадастровый номер: 86:22:0010002:1877		Номер этажа (этажей): 1		
<table border="1"> <tr> <td>ТЕХНИЧЕСКИЙ ПЛАН ПОМЕЩЕНИЯ ПЛАН ЭТАЖА</td> </tr> </table> 				ТЕХНИЧЕСКИЙ ПЛАН ПОМЕЩЕНИЯ ПЛАН ЭТАЖА
ТЕХНИЧЕСКИЙ ПЛАН ПОМЕЩЕНИЯ ПЛАН ЭТАЖА				
Масштаб 1	<b>ЗАВЕРЕНО ГОСУДАРСТВЕННЫЙ РЕГИСТРАТОР</b>		<b>НИКИФОРОВА Л. Ю.</b> инициалы, фамилия	
полное наименование должности	подпись М.П.			

Управление Федеральной службы государственной регистрации, кадастра и картографии по Ханты-Мансийскому автономному округу-Югре  
подпись исполнительное органы регистрации права

Выписка из Единого государственного реестра недвижимости об основных характеристиках и зарегистрированных правах на объект недвижимости

Сведения об основных характеристиках объекта недвижимости

В Единый государственный реестр недвижимости внесены следующие сведения:

Раздел 1 Лист 1

Помещение вид объекта недвижимости			
Лист № 1 раздела 1	Всего листов раздела 1: 1	Всего разделов: 3	Всего листов выписки: 4
19 апреля 2021г.			
Кадастровый номер:	86-22-0010002:1878		
Номер кадастрового квартала:	86-22-0010002		
Дата присвоения кадастрового номера:	02.02.2016		
Раннее присвоенный государственный учетный номер:	данные отсутствуют		
Местоположение:	Ханты-Мансийский автономный округ - Югра, г Югорск, ул Чкалова, д 7, корп 1, пом 1006		
Площадь:	138,3		
Назначение:	Нежилое		
Наименование:	помещение		
Номер, тип этажа, на котором расположено помещение, машино-место	Этаж № 1		
Вид жилого помещения:	данные отсутствуют		
Кадастровая стоимость, руб:	5433534,74		
Кадастровые номера иных объектов недвижимости, в пределах которых расположен объект недвижимости:	86-22-0010002:1852		
Виды разрешенного использования:	данные отсутствуют		
Сведения об отнесении жилого помещения к определенному виду жилых помещений специализированного жилищного фонда, к жилым помещениям наемного дома социального использования или наемного дома коммерческого использования:	данные отсутствуют		
Статус записи об объекте недвижимости:	Сведения об объекте недвижимости имеют статус: "актуальные"		
Особые отметки:	данные отсутствуют		
Получатель выписки:	Амелищев Андрей Андреевич, действующий от имени заявителя - Акционерное общество "Управляющая компания "НИМВУС" Д.З. Закрытым паевым инвестиционным фондом недвижимости "Югра", ИНН: 7725785729 на основании документа: Доверенность		

полное наименование должности	подпись	инициалы, фамилия
-------------------------------	---------	-------------------

Раздел 2 Лист 2

Выписка из Единого государственного реестра недвижимости об основных характеристиках и зарегистрированных правах на объект недвижимости

Сведения о зарегистрированных правах

Помещение вид объекта недвижимости			
Лист № 1 раздела 2	Всего листов раздела 2: 2	Всего разделов: 3	Всего листов выписки: 4
19 апреля 2021г.			
Кадастровый номер:	86-22-0010002:1878		
1	Правообладатель (правообладатели):	1.1	Владельцы инвестиционных паев Закрытого паевого инвестиционного фонда недвижимости "Югра" данные о которых устанавливаются на основании данных лицевых счетов владельцев инвестиционных паев в реестре владельцев инвестиционных паев и счетов депо владельцев инвестиционных паев
2	Вид, номер, дата и время государственной регистрации права:	2.1	Общая долевая собственность 86-86/008-86/008/005/2016-274/1 14.06.2016 16:08:27
4	Ограничение прав и обременение объекта недвижимости		
4.1	вид:		Доверительное управление
	дата государственной регистрации:		14.06.2016 16:04:26
	номер государственной регистрации:		86-86/008-86/008/005/2016-274/2
	срок, на который установлено ограничение прав и обременение объекта недвижимости:		Срок действия с 14.06.2016 по 31.05.2023 с 14.06.2016 по 31.05.2023
	лицо, в пользу которого установлено ограничение прав и обременение объекта недвижимости:		Общество с ограниченной ответственностью "Управляющая компания "ОРЕОЛ", ИНН: 7704750193
	основание государственной регистрации:		Правила доверительного управления закрытым паевым инвестиционным фондом недвижимости "Югра", от 15.12.2009 № 1676-94/62677 Изменения и дополнения в правила доверительного управления от 29.03.2021
	сведения об осуществлении государственной регистрации сделки, права, ограничения права без необходимого в силу закона согласия третьего лица, органа:		данные отсутствуют
	сведения об управлении залогом и о договоре управления залогом, если такой договор заключен для управления ипотекой:		данные отсутствуют


полное наименование должности	подпись	инициалы, фамилия
-------------------------------	---------	-------------------



Лист 3

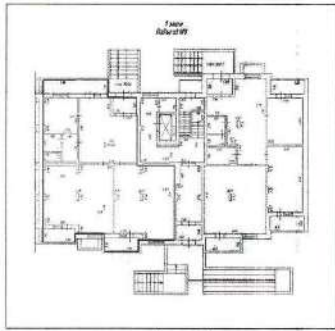
Помещение вид объекта недвижимости			
Лист № 2 раздела 2	Всего листов раздела 2: 2	Всего разделов: 3	Всего листов выписки: 4
19 апреля 2021г.		Кадастровый номер: 86:22:0010002:1878	
5	Заявленные в судебном порядке права требования:	данные отсутствуют	
6	Сведения о возражении в отношении зарегистрированного права:	данные отсутствуют	
7	Сведения о наличии решения об изъятии объекта недвижимости для государственных и муниципальных нужд:	данные отсутствуют	
8	Сведения о невозможности государственной регистрации без личного участия правообладателя или его законного представителя:	данные отсутствуют	
9	Проводились ли и сведения о наличии поступивших, но не рассмотренных заявлений о проведении государственной регистрации права (перехода, прекращения права), ограничения права или обременения объекта недвижимости, сделки в отношении объекта недвижимости:	отсутствуют	


полное наименование должности	подпись	инициалы, фамилия
-------------------------------	---------	-------------------



Раздел 5 Лист 4

Выписка из Единого государственного реестра недвижимости об основных характеристиках и зарегистрированных правах на объект недвижимости  
План расположения помещения, машино-места на этаже (плане этажа)

Помещение вид объекта недвижимости			
Лист № 1 раздела 5	Всего листов раздела 5: 1	Всего разделов: 3	Всего листов выписки: 4
19 апреля 2021г.		Кадастровый номер: 86:22:0010002:1878	
		Номер этажа (этажей): 1	
<p>ТЕХНИЧЕСКИЙ ПЛАН ПОМЕЩЕНИЯ ПЛАН ЭТАЖА</p>  <p>Масштаб 1</p>			
полное наименование должности	подпись	инициалы, фамилия	



Управление Федеральной службы государственной регистрации, кадастра и картографии по Ханты-Мансийскому автономному округу - Югре  
полное наименование органа регистрации прав

Выписка из Единого государственного реестра недвижимости об основных характеристиках и зарегистрированных правах на объект недвижимости

Сведения об основных характеристиках объекта недвижимости

В Единый государственный реестр недвижимости внесены следующие сведения:

Раздел 1 Лист 1

Помещение вид объекта недвижимости			
Лист № 1 раздела 1	Всего листов раздела 1: 1	Всего разделов: 3	Всего листов выписки: 4
19 апреля 2021г.			
Кадастровый номер:		86:22:0010002:1879	
Номер кадастрового квартала:		86:22:0010002	
Дата присвоения кадастрового номера:		02.02.2016	
Ранее присвоенный государственный учетный номер:		данные отсутствуют	
Местоположение:		Ханты-Мансийский автономный округ - Югра, г Югорск, ул Чкалова, д 7, корп 1, пом 1007	
Площадь:		123,1	
Назначение:		Нежилое	
Наименование:		помещение	
Номер, тип этажа, на котором расположено помещение, жилищно-место:		Этаж № 1	
Вид жилого помещения:		данные отсутствуют	
Кадастровая стоимость, руб.:		4836356,66	
Кадастровые номера иных объектов недвижимости, в пределах которых расположен объект недвижимости:		86:22:0010002:1852	
Виды разрешенного использования:		данные отсутствуют	
Сведения об отнесении жилого помещения к определенному виду жилых помещений специализированного жилищного фонда, к жилому помещению частного дома социального использования или частного дома коммерческого использования:		данные отсутствуют	
Статус записи об объекте недвижимости:		Сведения об объекте недвижимости имеют статус "актуальные"	
Особые отметки:		данные отсутствуют	
Получитель выписки:		Амеличенко Анастасия Андреевна, действующий от имени заявителя - Акционерное общество "Управляющая компания "СИБУС" Д.У. Закрытым паевым инвестиционным фондом недвижимости "Югра", ИНН: 7725785722 на основании документа: Доверенность	
полное наименование должности		подпись	
		инициалы, фамилия	

Раздел 2 Лист 2

Выписка из Единого государственного реестра недвижимости об основных характеристиках и зарегистрированных правах на объект недвижимости  
Сведения о зарегистрированных правах

Помещение вид объекта недвижимости			
Лист № 1 раздела 2	Всего листов раздела 2: 2	Всего разделов: 3	Всего листов выписки: 4
19 апреля 2021г.			
Кадастровый номер:		86:22:0010002:1879	
1	Правообладатель (правообладатели):	1.1	Владельцы инвестиционных паев Закрытого паевого инвестиционного фонда недвижимости "Югра" - лица, о которых устанавливаются на основании данных лицевых счетов владельцев инвестиционных паев в реестре владельцев инвестиционных паев и счетов депо владельцев инвестиционных паев
2	Вид, номер, дата и время государственной регистрации права:	2.1	Общая долевая собственность 86-86/008-86/008/005/2016-275/1 14.06.2016 15:51:26
4	Ограничение прав и обременение объекта недвижимости:		
4.1	вид:		Аренда
	дата государственной регистрации:		22.03.2017 11:36:29
	номер государственной регистрации:		86:22:0010002:1879-86/008/2017-2
	сроки, на который установлено ограничение прав и обременение объекта недвижимости:		Срок действия с 22.03.2017 по 28.02.2022 с 22.03.2017 по 28.02.2022
	лицо, в пользу которого установлено ограничение прав и обременение объекта недвижимости:		Общество с ограниченной ответственностью "Магзин Добрый", ИНН: 8622013095
	основание государственной регистрации:		Договор аренды нежилого помещения от 20.02.2017 № 2017-ЮГ/4, дата государственной регистрации: 22.03.2017, номер государственной регистрации: 86:22:0010002:1879-86/008/2017-1
	сведения об осуществлении государственной регистрации сделки, права, ограничения права без необходимого в силу закона согласия третьего лица, органа:		данные отсутствуют
	сведения об управлении залогом и о договоре управления залогом, если такой договор заключен для управления залогом:		данные отсутствуют
полное наименование должности		подпись	
		инициалы, фамилия	

Лист 3

Помещение вид объекта недвижимости	
Лист № 2 раздела 2	Всего листов раздела 2: 2
Всего разделов: 3	Всего листов выписки: 4
19 апреля 2021г.	
Кадастровый номер:	86:22:0010002:1879
4.2 вид:	Доверительное управление
дата государственной регистрации:	14.06.2016 15.51.27
номер государственной регистрации:	86-86/008-86/008/005/2016-275/2
срок, на который установлено ограничение прав и обременение объекта недвижимости:	Срок действия с 14.06.2016 по 31.05.2023 с 14.06.2016 по 31.05.2023
лицо, в пользу которого установлено ограничение прав и обременение объекта недвижимости:	Общество с ограниченной ответственностью "Управляющая компания "Орсон", ИНН: 7704750193
основание государственной регистрации:	Правила доверительного управления закрытым паевым инвестиционным фондом недвижимости "Югра", от 15.12.2009 № 1676-94/162677 Изменения и дополнения в правила доверительного управления Закрытым паевым инвестиционным фондом недвижимости «Югра» (Правила доверительного управления зарегистрированы ФНС РФ России за № 1676-94/162677 от 15.12.2009 г., с последующими изменениями и дополнениями), зарегистрированные Центральным Банком Российской Федерации 29.03.2021 г. в реестре за № 1676-94/162677 -24 от 29.03.2021
сведения об осуществлении государственной регистрации сделки, права, ограничения права без необходимого в силу закона согласия третьего лица, органа:	данные отсутствуют
сведения об управляющем залогом и о договоре управления залогом, если такой договор заключен для управления ипотекой:	данные отсутствуют
5 Заявления в судебном порядке права требования:	данные отсутствуют
6 Сделки о возращении в отношении зарегистрированного права:	данные отсутствуют
7 Сделки о наличии решения об изъятии объекта недвижимости для государственных и муниципальных нужд:	данные отсутствуют
8 Сведения о невозможности государственной регистрации без личного участия правообладателя или его законного представителя:	данные отсутствуют
9 Протоколы заседания и сведения о наличии поступивших, но не рассмотренных заявлений о проведении государственной регистрации права (перехода, прекращения права), ограничения права или обременения объекта недвижимости, сделки в отношении объекта недвижимости:	отсутствуют
полное наименование должности	подпись
	инициалы, фамилия

Раздел 5 Лист 4

Выписка из Единого государственного реестра недвижимости об основных характеристиках и зарегистрированных правах на объект недвижимости  
План расположения помещения, машино-места на этаже (плане этажа)

Помещение вид объекта недвижимости	
Лист № 1 раздела 5	Всего листов раздела 5: 1
Всего разделов: 3	Всего листов выписки: 4
19 апреля 2021г.	
Кадастровый номер: 86:22:0010002:1879	Номер этажа (этажей): 1
<p>ТЕХНИЧЕСКИЙ ПЛАН ПОМЕЩЕНИЯ ПЛАН ЭТАЖА</p> <p>Масштаб 1:100</p>	
полное наименование должности	подпись
	инициалы, фамилия

Муниципальный отдел по городу Советский и городу Югорск, Управление Федеральной службы государственной регистрации, кадастра и картографии по Ханты-Мансийскому автономному округу - Югре  
каждое наименование органа регистрации прав

Выписка из Единого государственного реестра недвижимости об основных характеристиках и зарегистрированных правах на объект недвижимости

Сведения об основных характеристиках объекта недвижимости

В Единый государственный реестр недвижимости внесены следующие сведения:

Раздел 1 Лист 1

Помещение	
вид объекта недвижимости	
Лист № 1 раздела 1	Всего листов раздела 1: 1
Всего разделов: 3	
Всего листов выписки: 4	
19 апреля 2021г.	86:22:0010002:1850
Кадастровый номер:	86:22:0010002
Номер кадастрового квартала:	01.02.2016
Дата присвоения кадастрового номера:	данные отсутствуют
Ранее присвоенный государственный учетный номер:	Ханты-Мансийский автономный округ - Югра, г Югорск, ул Чкалова, д 7, корп 3, пом 173
Местоположение:	153.1
Площадь:	Нежилое
Назначение:	Помещение
Наименование:	Этаж № 01
Номер, тип этажа, на котором расположено помещение, машино-место	данные отсутствуют
Вид жилого помещения:	4922918.25
Кадастровая стоимость, руб:	86:22:0010002:1540
Кадастровые номера иных объектов недвижимости, в пределах которых расположен объект недвижимости:	данные отсутствуют
Виды разрешенного использования:	данные отсутствуют
Сведения об отнесении жилого помещения к определенному виду жилых помещений специального жилищного фонда, к жилым помещениям жилого дома социального использования или жилого дома коммерческого использования:	Сведения об объекте недвижимости имеют статус "актуальные"
Статус записи об объекте недвижимости:	данные отсутствуют
Особые отметки:	Амеличенко Андрей Александрович, действующий от имени заявителя - Акционерное общество "Управляющая компания "НИКФУС" Д.У. Закрытым паевым инвестиционным фондом недвижимости "Югра" ИНН: 7725784728 на основании документа: Доверенность
Получатель выписки:	

ЗАВЕРЕНО  
ГОСУДАРСТВЕННЫЙ  
РЕГИСТРАТОР



НИКИФОРОВА Д Ю

Раздел 2 Лист 2

Выписка из Единого государственного реестра недвижимости об основных характеристиках и зарегистрированных правах на объект недвижимости

Сведения о зарегистрированных правах

Помещение			
вид объекта недвижимости			
Лист № 1 раздела 2	Всего листов раздела 2: 2		
Всего разделов: 3			
Всего листов выписки: 4			
19 апреля 2021г.	86:22:0010002:1850		
Кадастровый номер:	86:22:0010002:1850		
1	Правообладатель (правообладатели):	1.1	Закрытый паевой инвестиционный фонд недвижимости "Югра"
2	Вид, номер, дата и время государственной регистрации права:	2.1	Общая долевая собственность 86-86/008-86/001/012/2016-59/2 18.04.2016 18 06:55
4	Ограничение прав и обременение объекта недвижимости:		
4.1	вид:		Доверительное управление
	дата государственной регистрации:		18.04.2016 18 06:55
	номер государственной регистрации:		86-86/008-86/001/012/2016-59/3
	срок, на который установлено ограничение прав и обременение объекта недвижимости:		Срок действия с 15.12.2009 по 31.05.2023 с 15.12.2009 по 31.05.2023
	лицо, в пользу которого установлено ограничение прав и обременение объекта недвижимости:		Общество с ограниченной ответственностью "Управляющая компания "Орск", ИНН: 7704750193
	основание государственной регистрации:		Правила доверительного управления Закрытым паевым инвестиционным фондом недвижимости "Югра" от 15.12.2009 № 1676-94162677 Изменения и дополнения в правила доверительного управления Закрытым паевым инвестиционным фондом недвижимости "Югра" от 29.03.2021 № 1676-94162677-24
	сведения об осуществлении государственной регистрации сделки, права, ограничения права без необходимого в силу закона согласия третьего лица, органа:		данные отсутствуют
	сведения об управлении залогом и о договоре управления залогом, если такой договор заключен для управления ипотекой:		данные отсутствуют

ЗАВЕРЕНО  
ГОСУДАРСТВЕННЫЙ  
РЕГИСТРАТОР



НИКИФОРОВА Д Ю

полное наименование должности	подпись	инициалы, фамилия
	М.П.	

Лист 3

Помещение вид объекта недвижимости	
Лист № 2 раздела 2	Всего листов раздела 2: 2
Всего разделов: 3	
Всего листов выписки: 4	
19 апреля 2021г.	
Кадастровый номер:	86:22:0010002:1850
5	Заявленные в судебном порядке права требования: данные отсутствуют
6	Сведения о возражении в отношении зарегистрированного права: данные отсутствуют
7	Сведения о наличии решения об изъятии объекта недвижимости для государственных и муниципальных нужд: данные отсутствуют
8	Сведения о возможности государственной регистрации без личного участия правообладателя или его законного представителя: данные отсутствуют
9	Правсприятия и сведения о наличии поступивших, но не рассмотренных заявлений о проведении государственной регистрации права (перехода, прекращения права), ограничения права или обременения объекта недвижимости, сделки в отношении объекта недвижимости: отсутствуют

**ЗАВЕРЕНО  
ГОСУДАРСТВЕННЫЙ  
РЕГИСТРАТОР**



**НИКИФОРОВА Л.Ю.**  
инициалы, фамилия

полное наименование должности

Раздел 5 - Лист 4

Выписка из Единого государственного реестра недвижимости об основных характеристиках и зарегистрированных правах на объект недвижимости.  
План расположения помещения, инвент. места на этаже (плане этажа)

Помещение вид объекта недвижимости	
Лист № 1 раздела 5	Всего листов раздела 5: 1
Всего разделов: 3	
Всего листов выписки: 4	
19 апреля 2021г.	
Кадастровый номер: 86:22:0010002:1850	Номер этажа (этажей): 01
<p><b>ЗАВЕРЕНО ГОСУДАРСТВЕННЫЙ РЕГИСТРАТОР</b></p>	
Масштаб 1	<b>НИКИФОРОВА Л.Ю.</b> инициалы, фамилия
полное наименование должности	подпись М.П.

Управление Федеральной службы государственной регистрации, кадастра и картографии по Ханты-Мансийскому автономному округу-Югре  
полное наименование органа регистрации прав

Выписка из Единого государственного реестра недвижимости об основных характеристиках и зарегистрированных правах на объект недвижимости

Сведения об основных характеристиках объекта недвижимости

В Единый государственный реестр недвижимости внесены следующие сведения:

Раздел 1 Лист 1

Помещение			
вид объекта недвижимости			
Лист № 1 раздела 1	Всего листов раздела 1: 1	Всего разделов: 3	Всего листов выписки: 4
19 апреля 2021г.			
Кадастровый номер:	86:22:0010002:1851		
Номер кадастрового квартала:	86:22:0010002		
Дата присвоения кадастрового номера:	01.02.2016		
Ранее присвоенный государственный учетный номер:	данные отсутствуют		
Местоположение:	Ханты-Мансийский автономный округ - Югра, г Югорск, ул Чкалова, д 7, литер 3, пом 174		
Площадь:	68,3		
Назначение:	Нежилое		
Наименование:	Помещение		
Номер, тип этажа, на котором расположено помещение, машино-место	Этаж № 01		
Вид жилого помещения:	данные отсутствуют		
Кадастровая стоимость, руб.:	2196181,04		
Кадастровые номера иных объектов недвижимости, в пределах которых расположено объект недвижимости:	86:22:0010002:1540		
Вид разрешенного использования:	данные отсутствуют		
Сведения об адресном жилом помещении к определённому виду жилых помещений специализированного жилищного фонда, к жилищным помещениям жилого дома социального использования или жилого дома коммерческого использования:	данные отсутствуют		
Статус здания об объекте недвижимости:	Сведения об объекте недвижимости имеют статус "актуальные"		
Особые отметки:	данные отсутствуют		
Получатель выписки:	Амеличенко Андрей Андреевич, действующий от имени заявителя - Акционерное общество "Управляющая компания ЧИМБС 77 Д.У. Закрытым паевым инвестиционным фондом недвижимости "Югра", ИНН: 7725785729 (на основании документа: Доверенность		
полное наименование должности	подпись	инициалы-фамилия	
	М.П.	М.П.	

Раздел 2 Лист 2

Выписка из Единого государственного реестра недвижимости об основных характеристиках и зарегистрированных правах на объект недвижимости

Сведения о зарегистрированных правах

Помещение			
вид объекта недвижимости			
Лист № 1 раздела 2	Всего листов раздела 2: 2	Всего разделов: 3	Всего листов выписки: 4
19 апреля 2021г.			
Кадастровый номер:	86:22:0010002:1851		
1	Правообладатель (правообладатели):	1.1	Закрытый паевой инвестиционный фонд недвижимости "Югра"
2	Вид, номер, дата и время государственной регистрации права:	2.1	Общая долевая собственность 86-86/008-86.001/01/2/2016-62/2 18.04.2016 18:07:18
4	Ограничение прав и обременение объекта недвижимости:		
4.1	вид:	Доверительное управление	
	дата государственной регистрации:	18.04.2016 18:07:18	
	номер государственной регистрации:	86-86/008-86.001/01/2/2016-62/3	
	срок, на который установлено ограничение прав и обременение объекта недвижимости:	Срок действия с 15.12.2009 по 31.05.2023 с 15.12.2009 по 31.05.2023	
	лицо, в пользу которого установлено ограничение прав и обременение объекта недвижимости:	Общество с ограниченной ответственностью "Управляющая компания "ОРЕОЛ", ИНН: 7704750193	
	основание государственной регистрации:	Правила доверительного управления Закрытым паевым инвестиционным фондом недвижимости "Югра" от 15.12.2009 № 1876-94162677 Изменения и дополнения в правила доверительного управления от 29.03.2021	
	сведения об осуществлении государственной регистрации сделки, права, ограничения права без необходимости в силу закона согласия третьего лица, органа:	данные отсутствуют	
	сведения об управляющем залогом и о договоре управления залогом, если такой договор заключен для управления ипотекой:	данные отсутствуют	
полное наименование должности	подпись	инициалы-фамилия	
	М.П.	М.П.	

Лист 3

Помещение вид объекта недвижимости		
Лист № 2 раздела 2	Всего листов раздела 2: 2	Всего разделов: 3
Всего листов выписки: 4		
19 апреля 2021г.		
Кадастровый номер:		86:22:0010002:1851
5	Заявленные в судебном порядке права требования:	данные отсутствуют
6	Сведения о возражении в отношении зарегистрированного права:	данные отсутствуют
7	Сведения о наличии решения об изъятии объекта недвижимости для государственных и муниципальных нужд:	данные отсутствуют
8	Сведения о невозможности государственной регистрации без личного участия правообладателя или его законного представителя:	данные отсутствуют
9	Приоритетные и сведения о наличии поступивших, но не рассмотренных заявлений о проведении государственной регистрации права (перехода, прекращения права), отграничения права или обременения объекта недвижимости, сделан в отношении объекта недвижимости:	отсутствуют

		<b>ЖЕРНОСЕК II</b>
полное наименование должности	подпись 	инициалы, фамилия

Раздел 5 Лист 4

Выписка из Единого государственного реестра недвижимости об основных характеристиках и зарегистрированных правах на объект недвижимости  
План расположения помещения, машино-места на этаже (плане этажа)

Помещение вид объекта недвижимости		
Лист № 1 раздела 5	Всего листов раздела 5: 1	Всего разделов: 3
Всего листов выписки: 4		
19 апреля 2021г.		
Кадастровый номер: 86:22:0010002:1851		Номер этажа (этажей): 01
Масштаб 1		
полное наименование должности	подпись 	инициалы, фамилия

филиал федерального государственного бюджетного учреждения "Федеральная кадастровая палата  
Федеральной службы государственной регистрации, кадастра и картографии" по Ханты-Мансийскому  
автономному округу - Югре

(полное наименование органа кадастрового учета)

КП.1

**КАДАСТРОВЫЙ ПАСПОРТ**

помещения

(выписка из государственного кадастра недвижимости)

Лист №	1	Всего листов:	2
--------	---	---------------	---

"02" февраля 2016 г. № 86/201/16-30872	
Кадастровый номер:	86.22.0010002:1876
Номер кадастрового квартала:	86.22.0010002
Предыдущие номера:	—
Дата внесения номера в государственный кадастр недвижимости:	02.02.2016

Описание помещения:

1	Кадастровый номер здания (сооружения), в котором расположено помещение:	86.22.0010002:1852
2	Этаж (этажи), на котором (которых) расположено помещение:	Этаж № 1
3	Площадь помещения:	117,2
4	Адрес (описание местоположения):	Ханты-Мансийский автономный округ - Югра, г Югорск, ул Чкалова, д 7, корп 1, пом 1004
5	Назначение:	Нежилое (жилое, нежилое)
6	Вид жилого помещения:	— (комната, квартира)
7	Кадастровый номер квартиры, в которой расположена комната:	—
8	Кадастровая стоимость (руб.):	97799,88
9	Сведения о правах:	—
10	Особые отметки: 1004(проектная площадь - 129,2 кв.м, фактическая - 117,2 кв.м)	
11	Сведения о включении в реестр объектов культурного наследия:	—
12	Сведения о кадастровых инженерах: Навалихин Алексей Витальевич, 86-10-16, Филиал ФГУП "РОСТЕХИНВЕНТАРИЗАЦИЯ-Федеральное БТИ" по Ханты-Мансийскому АО-Югра, 26.11.2015 г.	
Дополнительные сведения:		
13.1	Кадастровые номера объектов недвижимости, образованных с объектом недвижимости	—
13.2	Кадастровые номера объектов недвижимости, образованных из объекта недвижимости	—
13.3	Кадастровые номера объектов, подлежащих снятию с кадастрового учета	—
14	Характер сведений государственного кадастра недвижимости (статус записи о помещении): Сведения об объекте недвижимости имеют статус учтенные	

инженер 1 категории (полное наименование должности)	 (подпись)	А. В. Новичихина (имя, фамилия)
--	--	------------------------------------

М.П.



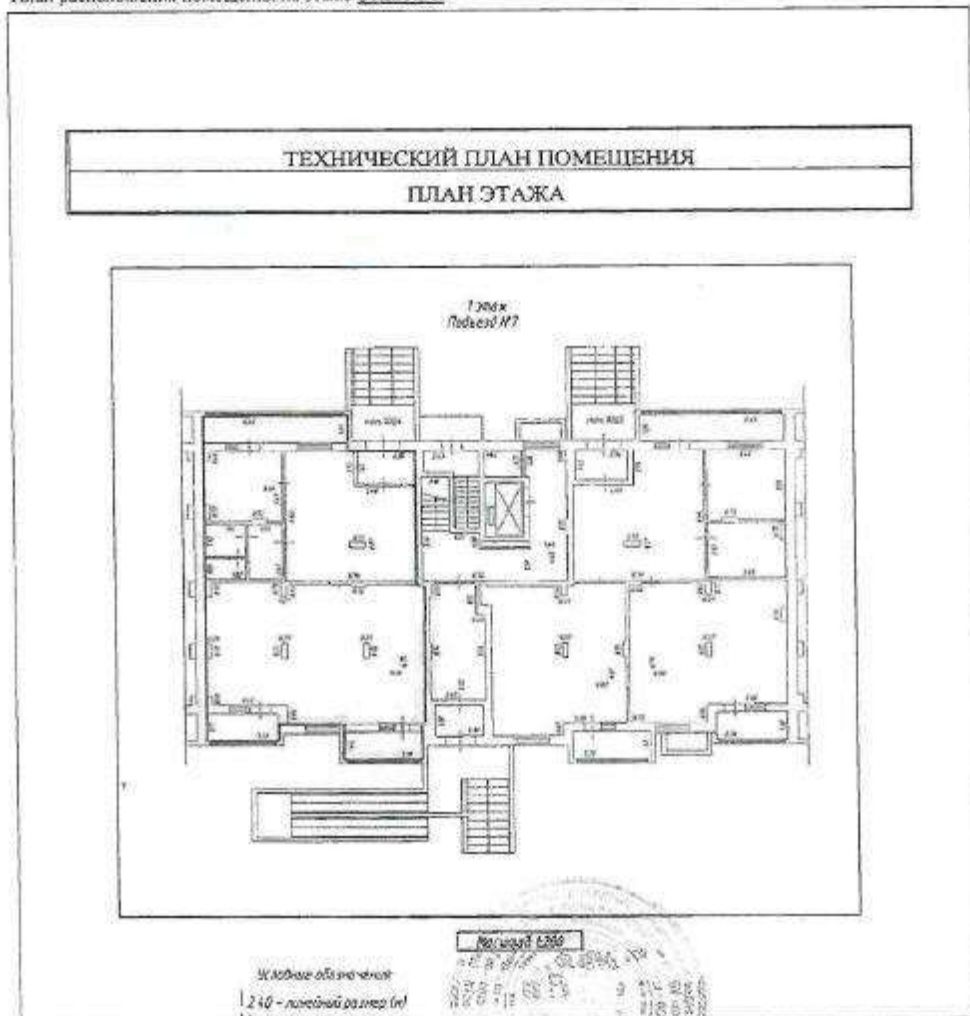



КП.2

**КАДАСТРОВЫЙ ПАСПОРТ**  
**ПОМЕЩЕНИЯ**  
 (выписка из государственного кадастра недвижимости)

Лист №	2	Всего листов:	2
"02" февраля 2016 г. № 86/201/16-30872			
Кадастровый номер:		86:22:0010002:1876	

План расположения помещения на этаже Этаж № 1:



Масштаб 1:	1:240	
инженер I категории (полное наименование должности)	 (подпись)	А. В. Новичикова (инициалы, фамилия)

М.П.

филиал федерального государственного бюджетного учреждения "Федеральная кадастровая палата  
Федеральной службы государственной регистрации, кадастра и картографии" по Ханты-Мансийскому  
автономному округу - Югре

(полное наименование органа кадастрового учета)

КП.1

**КАДАСТРОВЫЙ ПАСПОРТ**

помещения:

(выписки из государственного кадастра недвижимости)

Лист №	1	Всего листов:	2
--------	---	---------------	---

"02" февраля 2016 г. № 86/201/16-30873	
Кадастровый номер:	86:22:0010002:1877
Номер кадастрового квартала:	86:22:0010002
Предыдущие номера:	—
Дата внесения номера в государственный кадастр недвижимости:	02.02.2016

Описание помещения:

1	Кадастровый номер здания (сооружения), в котором расположено помещение:	86:22:0010002:1852
2	Этаж (этажи), на котором (которых) расположено помещение:	Этаж № 1
3	Площадь помещения:	141,0
4	Адрес (описание местоположения):	Ханты-Мансийский автономный округ - Югра, г Югорск, ул Чкалова, д 7, корп 1, пом 1005
5	Назначение:	Нежилое (жилое, нежилое)
6	Вид жилого помещения:	— (комната, квартира)
7	Кадастровый номер квартиры, в которой расположена комната:	—
8	Кадастровая стоимость (руб.):	117660,27
9	Сведения о правах:	—
10	Особые отметки:	1005(проектная площадь - 150,9 кв.м, фактическая - 141,0 кв.м).
11	Сведения о включении в реестр объектов культурного наследия:	—
12	Сведения о кадастровых инженерах: Навалихин Алексей Витальевич, 86-10-16, Филиал ФГУП "РОСТЕХИНВЕНТАРИЗАЦИЯ-Федеральное БТИ" по Ханты-Мансийскому АО-Югра, 26.11.2015 г.	
Дополнительные сведения:		
13.1	Кадастровые номера объектов недвижимости, образованных с объектом недвижимости	—
13.2	Кадастровые номера объектов недвижимости, образованных из объекта недвижимости	—
13.3	Кадастровые номера объектов, подлежащих снятию с кадастрового учета	—
14	Характер сведений государственного кадастра недвижимости (статус записи о помещении): Сведения об объекте недвижимости имеют статус учтенные	

инженер I категории		А. В. Новичкина
(полное наименование должности)	(подпись)	(инициалы, фамилия)

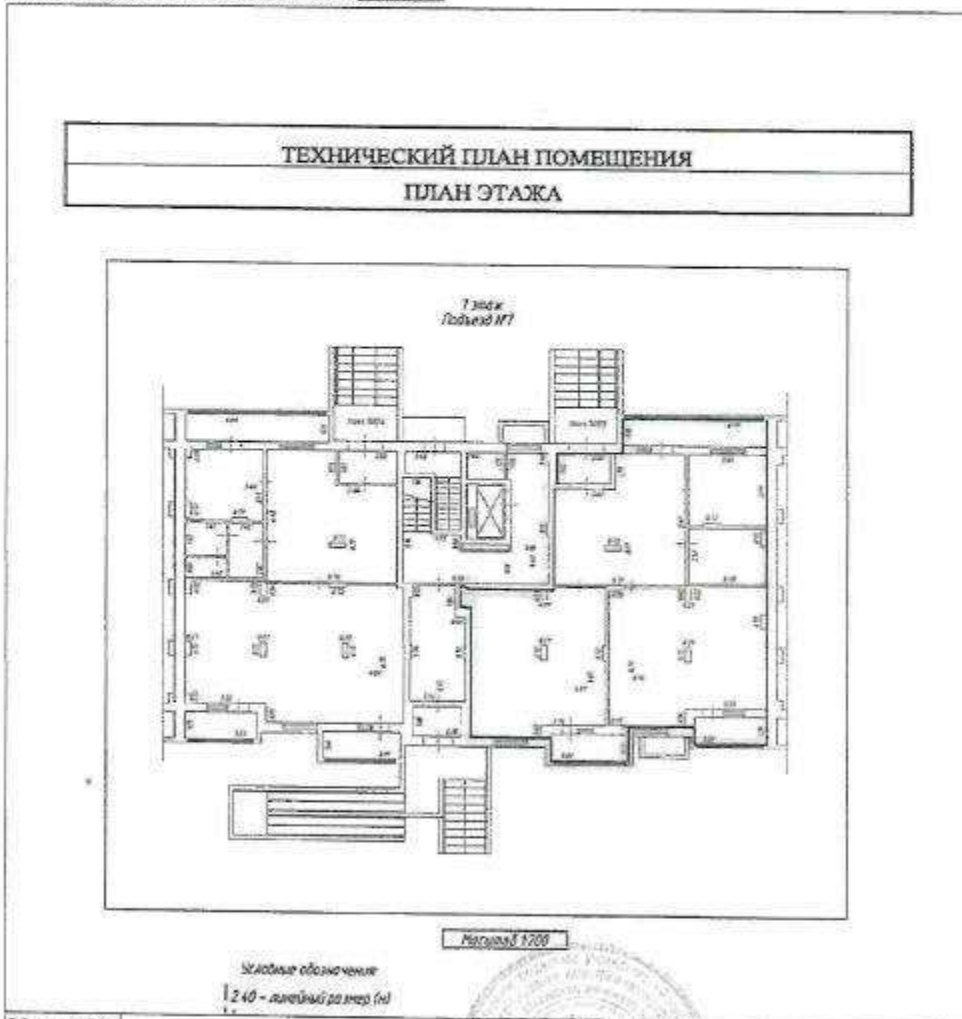
М.П.


КП.2

**КАДАСТРОВЫЙ ПАСПОРТ**  
помещения  
(выписка из государственного кадастра недвижимости)

Лист №	2	Всего листов:	2
"02" февраля 2016 г. № 86/201/16-30873			
Кадастровый номер:	86:22:0010002:1877		

План расположения помещения на этаже Этаж № 1:



Масштаб 1:		
инженер I категории (полное наименование должности)	 (подпись)	А. В. Новичихина (инициалы, фамилия)

М.П.

филиал федерального государственного бюджетного учреждения "Федеральная кадастровая палата  
Федеральной службы государственной регистрации, кадастра и картографии" по Ханты-Мансийскому  
автономному округу - Югре

(полное наименование органа кадастрового учета)

КП.1

**КАДАСТРОВЫЙ ПАСПОРТ**  
помещения


(выписка из государственного кадастра недвижимости)

Лист №	1	Всего листов:	2
--------	---	---------------	---

"02" февраля 2016 г. № 86/201/16-30874	
Кадастровый номер:	86:22:0010002:1878
Номер кадастрового квартала:	86:22:0010002
Предыдущие номера:	—
Дата внесения номера в государственный кадастр недвижимости:	02.02.2016

Описание помещения:

1	Кадастровый номер здания (сооружения), в котором расположено помещение:	86:22:0010002:1852
2	Этаж (этажи), на котором (которых) расположено помещение:	Этаж № 1
3	Площадь помещения:	138,3
4	Адрес (описание местоположения):	Ханты-Мансийский автономный округ - Югра, г. Югорск, ул. Чкалова, д. 7, корп. 1, пом. 1006
5	Назначение:	Нежилое (жилое, нежилое)
6	Вид жилого помещения:	— (комната, квартира)
7	Кадастровый номер квартиры, в которой расположена комната:	—
8	Кадастровая стоимость (руб.):	115407,20
9	Сведения о правах:	—
10	Особые отметки:	1006(проектная площадь - 151,1 кв.м., фактическая - 138,3 кв.м).
11	Сведения о включении в реестр объектов культурного наследия:	—
12	Сведения о кадастровых инженерах: Павалихин Алексей Витальевич, 86-10-16, Филиал ФГУП "РОСТЕХИНВЕНТАРИЗАЦИЯ-Федеральное БТИ" по Ханты-Мансийскому АО-Югра, 26.11.2015 г.	
	Дополнительные сведения:	
13.1	Кадастровые номера объектов недвижимости, образованных с объектом недвижимости	—
13.2	Кадастровые номера объектов недвижимости, образованных из объекта недвижимости	—
13.3	Кадастровые номера объектов, подлежащих снятию с кадастрового учета	—
14	Характер сведений государственного кадастра недвижимости (статус записи о помещении): Сведения об объекте недвижимости имеют статус учтенные	

инженер 1 категории		А. В. Новичкина
(полное наименование должности)	(подпись)	(именем, фамилией)

М.П.



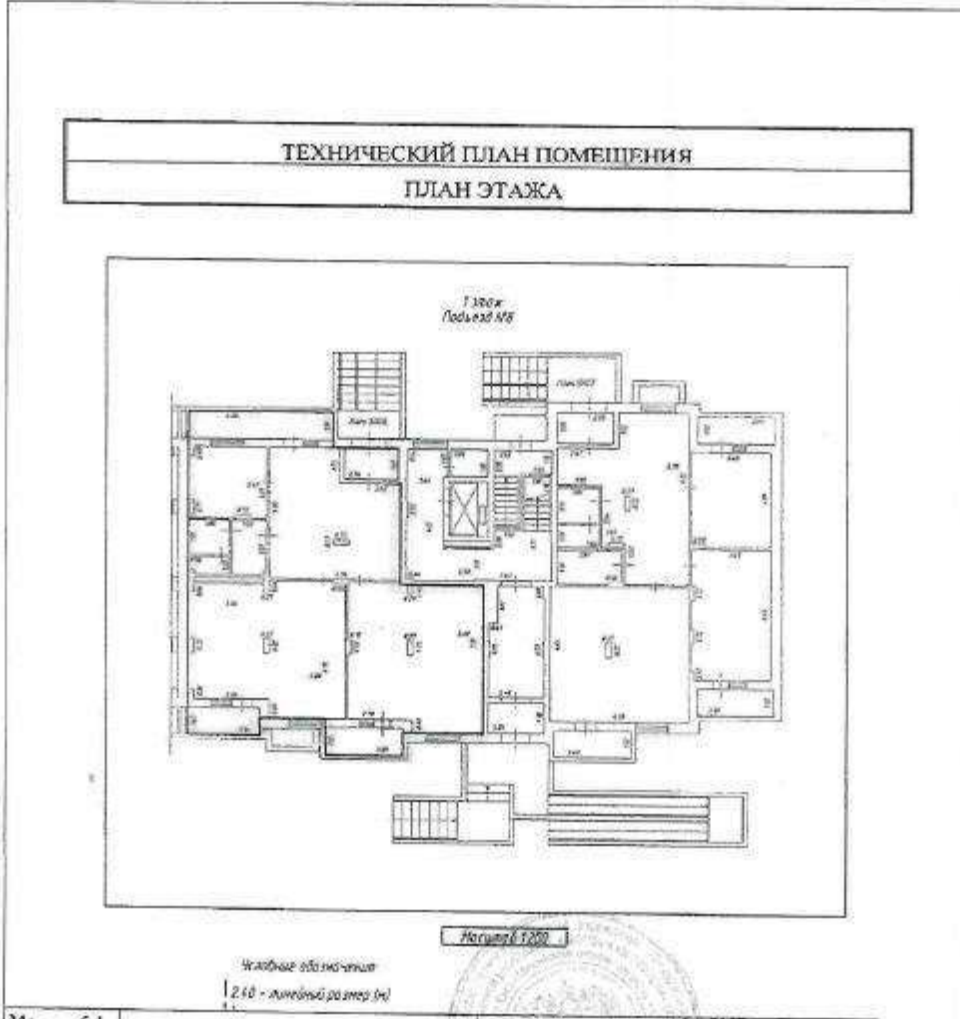
КП.2

**КАДАСТРОВЫЙ ПАСПОРТ**  
 помещения

(выписка из государственного кадастра недвижимости)

Лист №	2	Всего листов:	2
"02" февраля 2016 г. № 86/201/16-30874			
Кадастровый номер:	86:22:0010002:1878		

План расположения помещения на этаже Этаж № 1:



Масштаб 1:	
инженер I категории (полное наименование должности)	А. В. Новичихина (инициалы, фамилия)

М.П.

филиал федерального государственного бюджетного учреждения "Федеральная кадастровая палата  
Федеральной службы государственной регистрации, кадастра и картографии" по Ханты-Мансийскому  
автономному округу - Югре

(полное наименование органа кадастрового учета)

КП.1

**КАДАСТРОВЫЙ ПАСПОРТ**

помещения

(выписка из государственного кадастра недвижимости)

Лист №	1	Всего листов:	2
--------	---	---------------	---

"02" февраля 2016 г. № 86/201/16-30875	
Кадастровый номер:	86:22:0010002:1879
Номер кадастрового квартала:	86:22:0010002
Предыдущие номера:	—
Дата внесения номера в государственный кадастр недвижимости:	02.02.2016

Описание помещения:

1	Кадастровый номер здания (сооружения), в котором расположено помещение:	86:22:0010002:1852
2	Этаж (этажи), на котором (которых) расположено помещение:	Этаж № 1
3	Площадь помещения:	123,1
4	Адрес (описание местоположения):	Ханты-Мансийский автономный округ - Югра, г Югорск, ул Чкалова, д 7, корп 1, пом 1007
5	Назначение:	Нежилое (жилое, нежилое)
6	Вид жилого помещения:	(комната, квартира)
7	Кадастровый номер квартиры, в которой расположена комната:	—
8	Кадастровая стоимость (руб.):	102723,26
9	Сведения о правах:	—
10	Особые отметки:	1007(проектная площадь - 133,1 кв.м, фактическая - 123,1 кв.м).
11	Сведения о включении в реестр объектов культурного наследия:	—
12	Сведения о кадастровых инженерах:	Навалихин Алексей Витальевич, 86-10-16, Филиал ФГУП "РОСТЕХИНВЕНТАРИЗАЦИЯ-Федеральное БТИ" по Ханты-Мансийскому АО-Югра, 26.11.2015 г.
Дополнительные сведения:		
13.1	Кадастровые номера объектов недвижимости, образованных с объектом недвижимости	—
13.2	Кадастровые номера объектов недвижимости, образованных из объекта недвижимости	—
13.3	Кадастровые номера объектов, подлежащих снятию с кадастрового учета	—
14	Характер сведений государственного кадастра недвижимости (статус записи о помещении): Сведения об объекте недвижимости имеют статус учтенные	

инженер I категории (полное наименование должности)		А. В. Новичкина (инициалы, фамилия)
--	---	--

М.П.

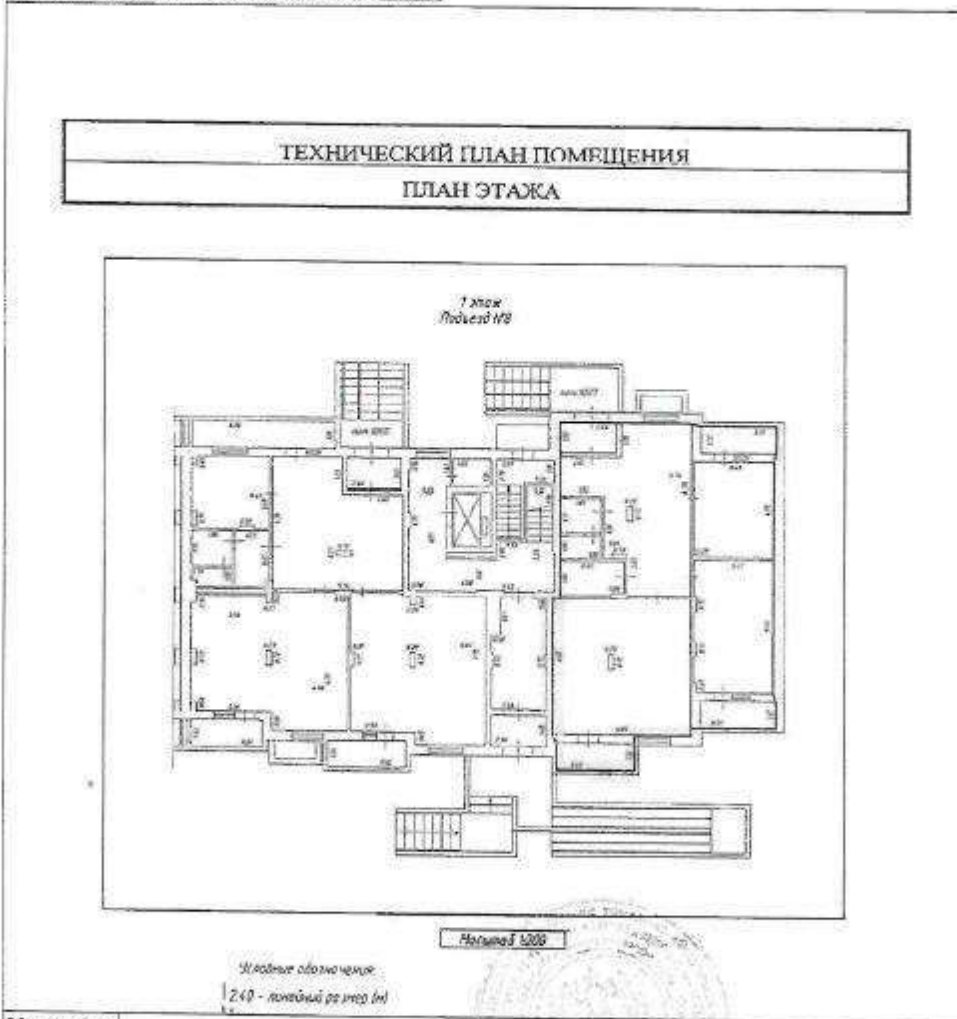


КП.2

**КАДАСТРОВЫЙ ПАСПОРТ**  
помещения  
(выписка из государственного кадастра недвижимости)

Лист №	2	Всего листов:	2
"02" февраля 2016 г. № 86/201/16-30875			
Кадастровый номер:	86:22:0010002:1879		

План расположения помещения на этаже Этаж № 1:



Масштаб 1:		
инженер I категории (полное наименование должности)		А. В. Новичихина (является, фамилия)

М.П.

филиал федерального государственного бюджетного учреждения "Федеральная кадастровая палата  
Федеральной службы государственной регистрации, кадастра и картографии" по Ханты-Мансийскому  
автономному округу - Югре

(полное наименование органа кадастрового учета)

КП.1

**КАДАСТРОВЫЙ ПАСПОРТ**

помещения

(выписка из государственного кадастра недвижимости)

Лист №	1	Всего листов:	2
"01" февраля 2016 г. № 86/201/16-30395			
Кадастровый номер:	86:22:0010002:1850		
Номер кадастрового квартала:	86:22:0010002		
Предыдущие номера:	86:22:0010002:1849		
Дата внесения номера в государственный кадастр недвижимости:	01.02.2016		

Описание помещения:

1	Кадастровый номер здания (сооружения), в котором расположено помещение:	86:22:0010002:1540
2	Этаж (этажи), на котором (которых) расположено помещение:	Этаж № 01
3	Площадь помещения:	153,1
4	Адрес (описание местоположения):	Ханты-Мансийский автономный округ - Югра, г Югорск, ул Чкалова, д 7, корп 3, пом 173
5	Назначение:	Нежилое (жилое, нежилое)
6	Вид жилого помещения:	— (комната, квартира)
7	Кадастровый номер квартиры, в которой расположена комната:	—
8	Кадастровая стоимость (руб.):	127757,36
9	Сведения о правах:	—
10	Особые отметки: №86-0-1-74/3002/2016-9	
11	Сведения о включении в реестр объектов культурного наследия:	—
12	Сведения о кадастровых инженерах: Степнова Марина Викторовна, 86-12-197, Филиал ФГУП "Ростехинвентаризация-Федеральное БТИ" по ХМАО-Югра, 25.12.2015 г.	
Дополнительные сведения:		
13.1	Кадастровые номера объектов недвижимости, образованных с объектом недвижимости	86:22:0010002:1851
13.2	Кадастровые номера объектов недвижимости, образованных из объекта недвижимости	—
13.3	Кадастровые номера объектов, подлежащих снятию с кадастрового учета	86:22:0010002:1849
14	Характер сведений государственного кадастра недвижимости (статус записи о помещении): Сведения об объекте недвижимости имеют статус временные. Дата истечения временного характера сведений об объекте недвижимого имущества - 02.02.2021	

Заместитель начальника отдела (полное наименование должности)		Э. Ф. Соколова (инициалы, фамилия)
--	--	---------------------------------------

М.П.

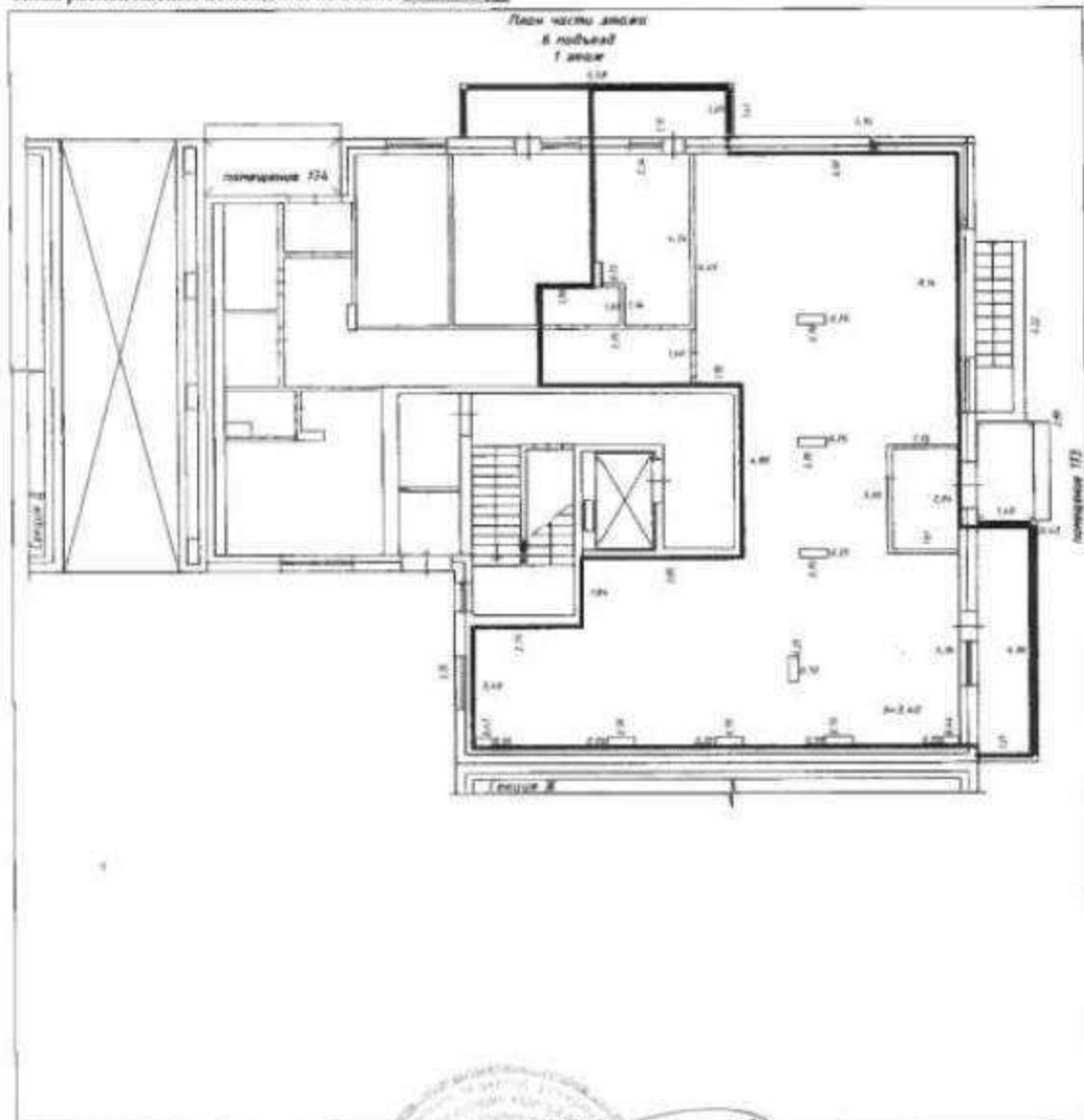


КП.2

**КАДАСТРОВЫЙ ПАСПОРТ**  
 помещения  
 (выписка из государственного кадастра недвижимости)

Лист №	2	Всего листов:	2
"01" февраля 2016 г. № 86/201/16-30395			
Кадастровый номер:	86-22-0010002-1850		

План расположения помещения на этаже **Этаж № 01:**



Масштаб 1:

Заместитель начальника отдела (полное наименование должности)	(подпись)	Э. Ф. Соколова (инициалы, фамилия)
--	-----------	---------------------------------------

М.П.

филиал федерального государственного бюджетного учреждения "Федеральная кадастровая палата  
Федеральной службы государственной регистрации, кадастра и картографии" по Ханты-Мансийскому  
автономному округу - Югре

(полное наименование органа кадастрового учета)

КП.1

**КАДАСТРОВЫЙ ПАСПОРТ**

помещения

(выписка из государственного кадастра недвижимости)

Лист №	1	Всего листов:	2
--------	---	---------------	---

"01" февраля 2016 г. № 86/201/16-30394	
Кадастровый номер:	86:22:0010002:1851
Номер кадастрового квартала:	86:22:0010002
Предыдущие номера:	86:22:0010002:1849
Дата внесения номера в государственный кадастр недвижимости:	01.02.2016

Описание помещения:

1	Кадастровый номер здания (сооружения), в котором расположено помещение:	86:22:0010002:1540
2	Этаж (этажи), на котором (которых) расположено помещение:	Этаж № 01
3	Площадь помещения:	68,3
4	Адрес (описание местоположения):	Ханты-Мансийский автономный округ - Югра, г Югорск, ул Чкалова, д 7, корп 3, пом 174
5	Назначение:	Нежилое (жилое, нежилое)
6	Вид жилого помещения:	— (комната, квартира)
7	Кадастровый номер квартиры, в которой расположена комната:	—
8	Кадастровая стоимость (руб.):	56994,30
9	Сведения о правах:	—
10	Особые отметки: №86-0-1-74/3002/2016-9	
11	Сведения о включении в реестр объектов культурного наследия:	—
12	Сведения о кадастровых инженерах: Степанова Марина Викторовна, 86-12-197, Филиал ФГУП "Ростехинвентаризация-Федеральное БТИ" по ХМАО-Югра, 25.12.2015 г.	
13	Дополнительные сведения:	
	13.1	Кадастровые номера объектов недвижимости, образованных с объектом недвижимости 86:22:0010002:1850
	13.2	Кадастровые номера объектов недвижимости, образованных из объекта недвижимости —
13.3	Кадастровые номера объектов, подлежащих снятию с кадастрового учета 86:22:0010002:1849	
14	Характер сведений государственного кадастра недвижимости (статус записи о помещении): Сведения об объекте недвижимости имеют статус временные. Дата истечения временного характера сведений об объекте недвижимого имущества - 02.02.2021	

Заместитель начальника отдела (полное наименование должности)	Э. Ф. Соколова (инициалы, фамилия)
--	---------------------------------------

М.П.

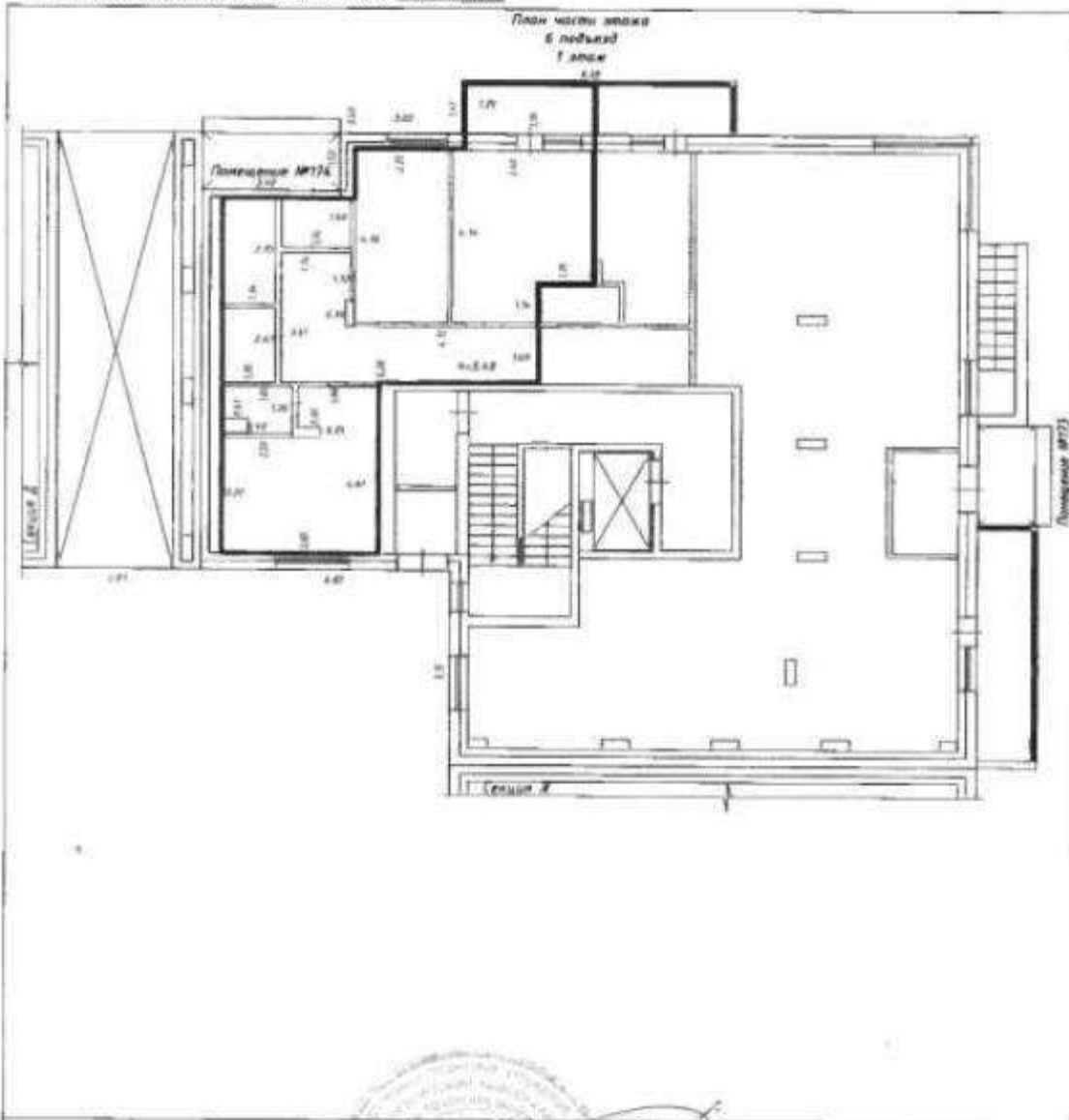
КП.2

**КАДАСТРОВЫЙ ПАСПОРТ**  
помещения  
(выписка из государственного кадастра недвижимости)

Лист №	2	Всего листов:	2
--------	---	---------------	---

"01" февраля 2016 г. № 86/201/16-30394	
Кадастровый номер:	86:22:0010002:1851

План расположения помещения на этаже Этаж № 01:



Масштаб 1:

Заместитель начальника отдела (полное наименование должности)	(подпись)	Э. Ф. Соколова (инициалы, фамилия)
--	-----------	---------------------------------------

М.П.