

ОТЧЕТ ОБ ОЦЕНКЕ № Н-32642/20

справедливой стоимости нежилого встроенного помещения
(кадастровый №: 86:14:0101012:5707) площадью
397,9 кв. м, расположенного по адресу: Ханты-Мансийский
автономный округ - Югра, г. Урай, микрорайон 2А, д. 41/1, пом. 1

дата оценки — 06.03.2020
дата составления отчета об оценке — 06.03.2020

ИСПОЛНИТЕЛЬ:
ООО «ЛАИР»

ЗАКАЗЧИК:
Общество с ограниченной
ответственностью
«Управляющая компания
«ОРЕОЛ» Д.У. Закрытым
паевым инвестиционным
фондом недвижимости
«Территория Югра»

Санкт-Петербург
2020

Генеральному директору

ООО «УК «ОРЕОЛ» Д.У. Закрытым паевым инвестиционным фондом недвижимости
«Территория Югра»

Сукманову Д.В.

Уважаемый Дмитрий Викторович!

Согласно ТЗ № 3 от 05.03.2020 к Договору №2-НО от 28.11.2018 об оценке имущества, составляющего паевой инвестиционный фонд, сотрудниками ООО «ЛАИР» выполнена оценка справедливой стоимости нежилого встроенного помещения (кадастровый №: 86:14:0101012:5707) площадью 397,9 кв. м, расположенного по адресу: Ханты-Мансийский автономный округ - Югра, г. Урай, микрорайон 2А, д. 41/1, пом. 1 (далее — Объект оценки).

Оценка проведена в соответствии с действующими нормативно-правовыми актами и стандартами оценочной деятельности:

- Федеральным законом от 29.07.1998 № 135-ФЗ «Об оценочной деятельности в Российской Федерации»;
- Федеральным стандартом оценки «Общие понятия оценки, подходы и требования к проведению оценки (ФСО №1)», утвержденным Приказом Минэкономразвития России от 20.05.2015 № 297;
- Федеральным стандартом оценки «Цель оценки и виды стоимости (ФСО №2)», утвержденным Приказом Минэкономразвития России от 20.05.2015 № 298;
- Федеральным стандартом оценки «Требования к отчету об оценке (ФСО № 3)», утвержденным Приказом Минэкономразвития России от 20.05.2015 № 299;
- Федеральным стандартом оценки «Оценка недвижимости (ФСО № 7)», утвержденным Приказом Минэкономразвития России от 25.09.2014 № 611;
- Международным стандартом финансовой отчетности (IFRS) 13 «Оценка справедливой стоимости», введенным в действие на территории Российской Федерации приказом Министерства финансов Российской Федерации от 18 июля 2012 года №106н «О введении в действие и прекращении действия документов Международных стандартов финансовой отчетности на территории Российской Федерации», зарегистрированным Министерством юстиции Российской Федерации 3 августа 2012 года N 25095 (Российская газета от 15 августа 2012 года), с поправками, введенными в действие на территории Российской Федерации приказом Министерства финансов Российской Федерации от 28 декабря 2015 года N 217н (с изм. от 11.07.2016) «О введении Международных стандартов финансовой отчетности и Разъяснений Международных стандартов финансовой отчетности в действие на территории Российской Федерации и о признании утратившими силу некоторых приказов (отдельных положений приказов) Министерства финансов Российской Федерации» (Зарегистрировано в Минюсте России 02.02.2016 N40940), с учетом требований Указания Банка России от 25 августа 2015 г. №3758-У «Об определении стоимости чистых активов инвестиционных фондов, в том числе о порядке расчета среднегодовой стоимости чистых активов паевого инвестиционного фонда и чистых активов акционерного инвестиционного фонда, расчетной стоимости инвестиционных паев паевых инвестиционных фондов, стоимости имущества, переданного в оплату инвестиционных паев»;
- стандартами и правилами оценочной деятельности Межрегиональной саморегулируемой некоммерческой организации — «Саморегулируемая организация Ассоциация оценщиков «Сообщество профессионалов оценки».



Проведенный анализ и расчеты позволяют сделать вывод, что справедливая стоимость Объекта оценки по состоянию на 06.03.2020, с учетом округления и без учета налога на добавленную стоимость (20%) составляет:

8 670 000 рублей

(Восемь миллионов шестьсот семьдесят тысяч) рублей.

Характеристика Объекта оценки, анализ рынка, описание расчетов и необходимые обоснования представлены в соответствующих разделах отчета об оценке (далее — Отчет), отдельные части которого не могут трактоваться обособленно, а только с учетом полного текста Отчета и всех принятых в нем допущений и ограничений.

В случае необходимости нами могут быть даны дополнительные разъяснения и комментарии.

Благодарим за возможность оказать Вам услуги

С уважением,
Директор ООО «ЛАИР»



/ Смирнов А. П. /

СОДЕРЖАНИЕ

1. Основные факты и выводы	6
2. Задание на оценку	8
3. Сведения о Заказчике оценки и об Оценщике	10
3.1. Сведения о Заказчике оценки	10
3.2. Сведения об Оценщике	10
3.3. Сведения о юридическом лице, с которым Оценщик заключил трудовой договор.....	10
3.4. Информация обо всех привлеченных к проведению оценки и подготовке отчета об оценке организациях и специалистах.....	11
3.5. Сведения о независимости	11
4. Применяемые стандарты оценки	13
5. Принятые при проведении оценки Объекта оценки допущения	14
5.1. Основные допущения	14
5.2. Особые допущения.....	15
6. Последовательность определения стоимости Объекта оценки	16
7. Описание Объекта оценки	17
7.1. Перечень документов, используемых Оценщиком и устанавливающих количественные и качественные характеристики Объекта оценки	17
7.2. Описание местоположения Объекта оценки.....	17
7.3. Сведения об имущественных правах и обременениях, связанных с объектом оценки, а также оцениваемых правах	23
7.4. Количественные и качественные характеристики Объекта оценки.....	23
7.5. Позиционирование Объекта оценки.....	25
7.6. фотографии объекта оценки.....	26
8. Анализ рынка Объекта оценки, ценообразующих факторов, а также внешних факторов, влияющих на стоимость.....	29
8.1. Анализ влияния общей политической и социально—экономической обстановки в стране и регионе расположения Объекта оценки на рынок оцениваемого объекта.....	29
8.2. Определение сегментов рынка, к которым принадлежит оцениваемый объект.....	29
8.3. Анализ фактических данных о ценах сделок и (или) предложений из сегментов рынка, к которым может быть отнесен Объект оценки.....	30
8.4. Анализ основных факторов, влияющих на спрос, предложение и цены сопоставимых объектов недвижимости	30
8.5. Основные выводы относительно рынка встроенных помещений в сегментах, необходимых для оценки объекта.....	32
9. Анализ наиболее эффективного использования Объекта оценки.....	33
10. Обоснование выбора подходов к оценке	36
10.1. Анализ возможности применения подходов к оценке	36
10.2. Заключение об используемых подходах к оценке.....	38
11. Описание процесса оценки Объекта оценки в части применения сравнительного подхода к оценке.....	39

11.1. Формирование выборки объектов-аналогов	39
11.2. Обоснование выбора метода оценки в рамках сравнительного подхода....	42
11.3. Обоснование выбора единицы сравнения.....	43
11.4. Обоснование выбора элементов сравнения.....	43
11.5. Корректировки по первой группе элементов сравнения.....	45
11.6. Корректировки по второй группе элементов сравнения.....	45
11.7. Заключение о справедливой стоимости Объекта оценки, полученной в рамках сравнительного подхода	48
12. Согласование результатов оценки и заключение об итоговой величине справедливой стоимости Объекта оценки.....	50
12.1. Заключение об итоговой величине стоимости Объекта оценки.....	50
12.2. Суждение Оценщика о возможных границах интервала, в котором может находиться итоговая величина стоимости Объекта оценки.....	50
13. Сертификат стоимости.....	51
14. Перечень использованных при проведении оценки данных с указанием источников их получения.....	52
14.1. Нормативные документы.....	52
14.2. Методические материалы.....	52
14.3. Источники рыночной и общей информации.....	52
Приложение 1. Копии документов, используемых Оценщиком и устанавливающих количественные и качественные характеристики Объекта оценки	53
Приложение 2. Источники рыночной информации	60
Приложение 3. Копии документов, удостоверяющих право на осуществление оценочной деятельности.....	64

1. ОСНОВНЫЕ ФАКТЫ И ВЫВОДЫ

Таблица 1. Основные факты и выводы

I. ОСНОВАНИЕ ДЛЯ ПРОВЕДЕНИЯ ОЦЕНЩИКОМ ОЦЕНКИ ОБЪЕКТА ОЦЕНКИ		
Основание для проведения оценки	Оценка проводится согласно ТЗ № 3 от 05.03.2020 к Договору №2-НО от 28.11.2018 об оценке имущества, составляющего паевой инвестиционный фонд, заключенному между Заказчиком и ООО «ЛАИР»	
II. ОБЩАЯ ИНФОРМАЦИЯ, ИДЕНТИФИЦИРУЮЩАЯ ОБЪЕКТ ОЦЕНКИ		
Объект оценки	Нежилое встроенное помещение (кадастровый №: 86:14:0101012:5707) площадью 397,9 кв. м, расположенное по адресу: Ханты-Мансийский автономный округ - Югра, г. Урай, микрорайон 2А, д. 41/1, пом. 1	
Имущественные права на Объект оценки	Право общей долевой собственности владельцев инвестиционных паев Закрытого паевого инвестиционного фонда недвижимости «Территория Югра»	
Цель оценки	<p>Определение справедливой стоимости в соответствии с Международным стандартом финансовой отчетности (IFRS) 13» Оценка справедливой стоимости», введенным в действие на территории Российской Федерации приказом Министерства финансов Российской Федерации от 18 июля 2012 года №106н «О введении в действие и прекращении действия документов Международных стандартов финансовой отчетности на территории Российской Федерации», зарегистрированным Министерством юстиции Российской Федерации 3 августа 2012 года N 25095 (Российская газета от 15 августа 2012 года), с поправками, введенными в действие на территории Российской Федерации приказом Министерства финансов Российской Федерации от 28 декабря 2015 года N 217н (с изм. от 11.07.2016) «О введении Международных стандартов финансовой отчетности и Разъяснений Международных стандартов финансовой отчетности в действие на территории Российской Федерации и о признании утратившими силу некоторых приказов (отдельных положений приказов) Министерства финансов Российской Федерации» (Зарегистрировано в Минюсте России 02.02.2016 N40940), с учетом требований Указания Банка России от 25.08.2015 №3758-У «Об определении стоимости чистых активов инвестиционных фондов, в том числе о порядке расчета среднегодовой стоимости чистых активов паевого инвестиционного фонда и чистых активов акционерного инвестиционного фонда, расчетной стоимости инвестиционных паев паевых инвестиционных фондов, стоимости имущества, переданного в оплату инвестиционных паев»</p>	
Предполагаемое использование результатов оценки и связанные с этим ограничения	Для целей составления отчетности Закрытого паевого инвестиционного фонда недвижимости «Территория Югра» и принятия управленческих решений	
III. РЕЗУЛЬТАТЫ ОЦЕНКИ, ПОЛУЧЕННЫЕ ПРИ ПРИМЕНЕНИИ РАЗЛИЧНЫХ ПОДХОДОВ К ОЦЕНКЕ		
Подход	Результаты оценки, полученные с применением подходов, руб.	Веса при согласовании
Затратный	обоснован отказ	
Сравнительный	8 669 578	1,0
Доходный	обоснован отказ	
IV. ИТОГОВАЯ ВЕЛИЧИНА СТОИМОСТИ ОБЪЕКТА ОЦЕНКИ		
Справедливая стоимость Объекта оценки с учетом округления без учета НДС, руб.		8 670 000

V. ОГРАНИЧЕНИЯ И ПРЕДЕЛЫ ПРИМЕНЕНИЯ ПОЛУЧЕННОЙ ИТОГОВОЙ СТОИМОСТИ

- ❑ Согласно п.3 ФСО №3 и ст.12 Федерального закона от 29.07.1998 №135-ФЗ «Об оценочной деятельности в Российской Федерации», итоговая величина рыночной или иной стоимости Объекта оценки, указанная в Отчете, составленном по основаниям и в порядке, которые предусмотрены Федеральным законом от 29.07.1998 №135-ФЗ «Об оценочной деятельности в Российской Федерации», признается достоверной и рекомендуемой для целей совершения сделки с Объектом оценки, если в порядке, установленном законодательством Российской Федерации, или в судебном порядке не установлено иное.
- ❑ Согласно ст.12 Федерального закона от 29.07.1998 №135-ФЗ «Об оценочной деятельности в Российской Федерации», рыночная или иная стоимость, определенная в Отчете, является рекомендуемой для целей совершения сделки в течение шести месяцев с даты составления отчета, за исключением случаев, предусмотренных законодательством Российской Федерации.
- ❑ Полученная итоговая величина стоимости Объекта оценки может быть использована только в соответствии с предполагаемым использованием результатов оценки, установленным Заданием на оценку.

2. ЗАДАНИЕ НА ОЦЕНКУ

Приложение 1
к ТЗ № 3 от «05» марта 2020 г.
к договору №2-НО об оценке имущества,
составляющего паевой инвестиционный фонд
от «28» ноября 2018 г.

Задание на оценку

1. Объекты оценки (точное описание, состав объектов оценки с указанием сведений, достаточных для идентификации каждой из их частей (при наличии)).

Объекты недвижимости, входящие в состав активов Закрытого паевого инвестиционного фонда недвижимости «Территория Югра», а именно:

- объекта недвижимости, назначение: нежилое, общая площадь 397,9 кв. м, этаж 1, адрес (местонахождение) объекта: Россия, Ханты-Мансийский автономный округ-Югра, г. Урай, мкр. 2А, д.41/1, пом.1, кадастровый (или условный) номер 86:14:0101012:5707.

2. Характеристики объекта оценки и его составных частей (или ссылка на доступные для оценщиков документы, содержащие такие характеристики).

Характеристики объекта оценки указаны в следующих доступных для оценщиков документах:

- копия выписки из ЕГРН от 18.07.2017.
 - копия кадастрового паспорта помещения от 03.12.2015.
- прочих документах и справочных материалах (или их копиях), полученных от Заказчика.

3. Имущественные права на объекты оценки. Право общей долевой собственности владельцев инвестиционных паев Закрытого паевого инвестиционного фонда недвижимости «Территория Югра».

4. Права, учитываемые при оценке объектов оценки. При оценке объектов оценки учитывается право собственности на объекты оценки, скидки на фактическое право общей долевой собственности и доверительное управление не вводятся. Объекты считаются свободными от ограничений (обременений) указанных прав, а именно свободным от обременений в виде залога и ипотеки.

5. Цель оценки. Определение справедливой стоимости объектов оценки, для целей составления отчетности закрытого паевого инвестиционного фонда недвижимости «Территория Югра» и принятия управленческих решений.

6. Вид определяемой стоимости. Справедливая стоимость в соответствии с Международным стандартом финансовой отчетности (IFRS) 13 «Оценка справедливой стоимости». Стоимость определяется без учета налогов, которые могут быть исчислены на дату оценки.

7. **Требование к составлению отчета об оценке.** Отчет об оценке должен быть составлен оценщиком, в отношении которого со стороны саморегулируемых организаций оценщиков не применялись в течение двух лет в количестве двух и более раз меры дисциплинарного воздействия, не имеется неснятых или непогашенных мер дисциплинарного воздействия, предусмотренных Федеральным законом «Об оценочной деятельности в Российской Федерации», а также внутренними документами саморегулируемых организаций оценщиков, и стаж осуществления оценочной деятельности которого составляет не менее трех лет на дату оценки.

8. **Предполагаемое использование результатов оценки.** Результатом оценки является итоговая величина справедливой стоимости объектов оценки. Результаты оценки могут быть использованы для целей, предусмотренных ст. 37 Федерального закона «Об инвестиционных фондах» от 29.11.2001 г. № 156-ФЗ, Правилами доверительного управления Фондом и иными нормативными актами в сфере финансовых рынков. Для указанных целей результаты оценки могут быть использованы в течении шести месяцев с даты оценки.

9. **Дата оценки.** 06 марта 2020 г.

10. **Срок проведения оценки.** 05.03.2020 г. – 06.03.2020 г.

11. Допущения, на которых должна основываться оценка:

- отчет об оценке достоверен лишь в полном объеме и лишь в указанных в нем целях.
- Оценщик не проводит юридическую экспертизу прав на оцениваемые объекты. Оцениваемые права собственности рассматриваются свободными от каких-либо претензий или ограничений, кроме ограничений, оговоренных в Отчете.
- Оценщик предполагает отсутствие каких-либо скрытых фактов, влияющих на результаты оценки. Оценщик не несет ответственности ни за наличие таких скрытых фактов, ни за необходимость выявления таковых.
- исходные данные, использованные Оценщиком при подготовке отчета, были получены из надежных источников и считаются достоверными.
- мнение Оценщика относительно стоимости объектов действительно только на дату определения стоимости объектов оценки.

- ни Заказчик, ни Оценщик не могут использовать Отчет иначе, чем это предусмотрено Договором № 2-НО об оценке имущества, составляющего паевой инвестиционный фонд от «28» ноября 2018 г.
- отчет об оценке содержит профессиональное мнение Оценщика относительно стоимости объектов и не является гарантией того, что объекты будут проданы на свободном рынке по цене, равной стоимости объектов, указанной в Отчете.
- результаты оценки указываются в Отчете об оценке в виде единой цифры для каждого объекта, без указания возможных границ интервала стоимости.
- оценка проводится в предположении отсутствия обременения оцениваемых объектов, по состоянию на дату оценки представленное к оценке имущество не участвует в судебных разбирательствах, спорах, не обременено залоговыми обязательствами и на него нет притязаний со стороны третьих лиц.

От Заказчика:

Генеральный директор

_____/Д.В. Сукманов/
М.П.



12. Подписи сторон

От Исполнителя:

Директор

_____/А.П. Смирнов/
М.П.



3. СВЕДЕНИЯ О ЗАКАЗЧИКЕ ОЦЕНКИ И ОБ ОЦЕНЩИКЕ

3.1. СВЕДЕНИЯ О ЗАКАЗЧИКЕ ОЦЕНКИ

Общество с ограниченной ответственностью «Управляющая компания «ОРЕОЛ» Д.У. Закрытым паевым инвестиционным фондом недвижимости «Территория Югра», далее — Заказчик.

Реквизиты юридического лица:

Юридический адрес: 119334, г. Москва, ул. Вавилова, дом 5, корпус 3
Фактический адрес 119334, г. Москва, ул. Вавилова, дом 5, корпус 3
ОГРН: 1107746237147, дата присвоения — 30.03.2010

3.2. СВЕДЕНИЯ ОБ ОЦЕНЩИКЕ

Информация об оценщике, подписавшем отчет об оценке (далее — Оценщик), представлена в таблице ниже.

Таблица 2. Сведения об Оценщике

Фамилия, имя, отчество	Мордовина Анна Александровна
Номер контактного телефона	+ 7 (812) 317-77-60
Почтовый адрес	195009, г. Санкт-Петербург, ул. Комсомола дом 41, лит. А БЦ «Финляндский»
Адрес электронной почты оценщика	mail@kglair.ru
Место нахождения Оценщика	195009, г. Санкт-Петербург, ул. Комсомола дом 41, лит. А БЦ «Финляндский»
Сведения о членстве Оценщика в саморегулируемой организации оценщиков	Действительный член саморегулируемой организации «Саморегулируемая организация Ассоциация оценщиков «Сообщество профессионалов оценки» (рег. № в реестре 0677 от 01.06.2018 г.)
Номер и дата трудового договора, заключенного между Оценщиком и Исполнителем	Трудовой договор №0000003 от 03.03.2016 г.
Стаж работы в оценочной деятельности	4 года
Сведения о получении Оценщиком профессиональных знаний	Диплом ВСГ 5449094, выданный ГОУ ВПО Тихоокеанский государственный университет, 09.06.2011 г.
Квалификационный аттестат в области оценочной деятельности	Квалификационный аттестат в области оценочной деятельности по направлению «Оценка недвижимости» № №001259-1 от 08.12.2017 г. Действует до 08.12.2020
Сведения о страховании гражданской ответственности Оценщика	гражданская ответственность оценщика застрахована в ООО РСО «ЕВРОИНС» на сумму 3 000 000 (Три миллиона) рублей, что подтверждается договором страхования гражданской ответственности оценщика СПФ/19/ГОоц№101520 от 03.04.2019 г. Период страхования с 16.04.2019 г. по 15.10.2020 г.

3.3. СВЕДЕНИЯ О ЮРИДИЧЕСКОМ ЛИЦЕ, С КОТОРЫМ ОЦЕНЩИК ЗАКЛЮЧИЛ ТРУДОВОЙ ДОГОВОР

Общество с ограниченной ответственностью «ЛАИР» (сокращенное наименование — ООО «ЛАИР») (далее — Исполнитель).

Место нахождения (юридический адрес): 197342, г. Санкт-Петербург, ул. Сердобольская, д. 64, корпус 1, лит. А.

Почтовый адрес: 195009, г. Санкт-Петербург, ул. Комсомола, д. 41, литер «А», БЦ «Финляндский».

Номер контактного телефона + 7 (812) 317-77-60
ОГРН: 1027807581141.

Дата присвоения ОГРН: 29.11.2002.
Дата государственной регистрации: 27.11.1997.
Сведения о членстве Исполнителя в Некоммерческом партнерстве: является действительным членом НП «РКО» (рег. №78105 от 16.09.1999 г.)

3.4. ИНФОРМАЦИЯ ОБО ВСЕХ ПРИВЛЕЧЕННЫХ К ПРОВЕДЕНИЮ ОЦЕНКИ И ПОДГОТОВКЕ ОТЧЕТА ОБ ОЦЕНКЕ ОРГАНИЗАЦИЯХ И СПЕЦИАЛИСТАХ

Прочие организации и специалисты к проведению оценки и подготовке Отчета не привлекались.

3.5. СВЕДЕНИЯ О НЕЗАВИСИМОСТИ

Статья 11 Федерального закона от 29.07.1998 №135-ФЗ «Об оценочной деятельности в Российской Федерации» обязывает включать в отчет об оценке сведения о независимости юридического лица, с которым оценщик заключил трудовой договор, и оценщика.

Общие требования к независимости установлены в ст. 16 Федерального закона от 29.07.1998 №135-ФЗ «Об оценочной деятельности в Российской Федерации».

Также нормы о соблюдении принципа независимости оценщиком при осуществлении оценочной деятельности установлены и Типовыми правилами профессиональной этики оценщиков, утвержденных приказом Минэкономразвития России от 30.09.2015 №708.

В Типовых правилах указано, что Оценщик должен осуществлять профессиональную деятельность независимо и беспристрастно. Оценщик не должен совершать в интересах заказчиков действий, которые могли бы поставить под сомнение его независимость.

Перед осуществлением оценочной деятельности Оценщик обязан убедиться, что требования о соблюдении принципов независимости не будут нарушены.

СВЕДЕНИЯ О НЕЗАВИСИМОСТИ ЮРИДИЧЕСКОГО ЛИЦА, С КОТОРЫМ ОЦЕНЩИК ЗАКЛЮЧИЛ ТРУДОВОЙ ДОГОВОР

Настоящим ООО «ЛАИР» подтверждает полное соблюдение принципов независимости, установленных ст. 16 Федерального закона от 29.07.1998 №135-ФЗ «Об оценочной деятельности в Российской Федерации».

ООО «ЛАИР» подтверждает, что не имеет имущественного интереса в Объекте оценки и (или) не является аффилированным лицом заказчика.

Размер денежного вознаграждения за проведение оценки Объекта оценки не зависит от итоговой величины стоимости Объекта оценки, указанной в настоящем Отчете.

СВЕДЕНИЯ О НЕЗАВИСИМОСТИ ОЦЕНЩИКА

Настоящим оценщик Мордовина Анна Александровна подтверждает полное соблюдение принципов независимости, установленных ст. 16 Федерального закона от 29.07.1998 №135-ФЗ «Об оценочной деятельности в Российской Федерации», при осуществлении оценочной деятельности и составлении настоящего Отчета.

В отношении Оценщика Мордовиной Анны Александровны дисциплинарные меры отсутствуют и не применялись в течение двух лет в количестве двух и более раз меры дисциплинарного воздействия.

Оценщик Мордовина Анна Александровна не является учредителем, собственником, акционером, должностным лицом или работником юридического лица — Заказчика,

лицом, имеющим имущественный интерес в Объекте оценки. Оценщик не состоит с указанными лицами в близком родстве или свойстве.

Оценщик Мордовина Анна Александровна не имеет в отношении Объекта оценки вещных или обязательственных прав вне договора и не является участником (членом) или кредитором юридического лица — Заказчика, равно как и Заказчик не является кредитором или страховщиком Оценщика.

Размер оплаты Оценщику за проведение оценки Объекта оценки не зависит от итоговой величины стоимости Объекта оценки, указанной в настоящем Отчете.

4. ПРИМЕНЯЕМЫЕ СТАНДАРТЫ ОЦЕНКИ

Настоящий Отчет выполнен в соответствии с Федеральными стандартами оценки, являющимися обязательными к применению при осуществлении оценочной деятельности:

- «Общие понятия оценки, подходы и требования к проведению оценки (ФСО № 1)», утвержден Приказом Минэкономразвития России от 20.05.2015 № 297, — стандарт определяет общие понятия оценки, подходы к оценке и требования к проведению оценки, применяемые при осуществлении оценочной деятельности,
- «Цель оценки и виды стоимости (ФСО № 2)», утвержден Приказом Минэкономразвития России от 20.05.2015 № 298, — стандарт раскрывает цель оценки, предполагаемое использование результата оценки, а также определение рыночной стоимости и видов стоимости, отличных от рыночной стоимости,
- «Требования к отчету об оценке (ФСО № 3)», утвержден Приказом Минэкономразвития России от 20.05.2015 № 299, — стандарт устанавливает требования к составлению и содержанию отчета об оценке, информации, используемой в отчете об оценке, а также к описанию в отчете об оценке применяемой методологии и расчетам,
- «Оценка недвижимости (ФСО № 7)», утвержден Приказом Минэкономразвития России от 25.09.2014 № 611, — стандарт определяет требования к проведению оценки недвижимости и является обязательным к применению при оценке недвижимости,
- Международный стандарт финансовой отчетности (IFRS) 13 «Оценка справедливой стоимости», введенный в действие на территории Российской Федерации приказом Министерства финансов Российской Федерации от 18 июля 2012 года №106н «О введении в действие и прекращении действия документов Международных стандартов финансовой отчетности на территории Российской Федерации», зарегистрированным Министерством юстиции Российской Федерации 3 августа 2012 года N 25095 (Российская газета от 15 августа 2012 года), с поправками, введенными в действие на территории Российской Федерации приказом Министерства финансов Российской Федерации от 28 декабря 2015 года N 217н (с изм. от 11.07.2016) «О введении Международных стандартов финансовой отчетности и Разъяснений Международных стандартов финансовой отчетности в действие на территории Российской Федерации и о признании утратившими силу некоторых приказов (отдельных положений приказов) Министерства финансов Российской Федерации» (Зарегистрировано в Минюсте России 02.02.2016 N40940), с учетом требований Указания Банка России от 25 августа 2015 г. №3758-У «Об определении стоимости чистых активов инвестиционных фондов, в том числе о порядке расчета среднегодовой стоимости чистых активов паевого инвестиционного фонда и чистых активов акционерного инвестиционного фонда, расчетной стоимости инвестиционных паев паевых инвестиционных фондов, стоимости имущества, переданного в оплату инвестиционных паев»,

а также в соответствии со стандартами и правилами оценочной деятельности саморегулируемой организации, членом которой является Оценщик:

- Стандарты и Правила оценочной деятельности СРО Ассоциации оценщиков «СПО».

В рамках проведения расчетов в настоящем Отчете были использованы отечественные и зарубежные методические разработки, не противоречащие принципам оценки, установленным в указанных стандартах.

5. ПРИНЯТЫЕ ПРИ ПРОВЕДЕНИИ ОЦЕНКИ ОБЪЕКТА ОЦЕНКИ ДОПУЩЕНИЯ

Согласно п. 4 ФСО № 3, отчет об оценке выполняется в соответствии с заданием на оценку и содержит обоснованное профессиональное суждение оценщика относительно стоимости объекта оценки, сформулированное на основе собранной информации и проведенных расчетов, *с учетом допущений*.

Согласно п. 9 ФСО № 1, допущение — предположение, принимаемое как верное и касающееся фактов, условий или обстоятельств, связанных с объектом оценки или подходами к оценке, которые не требуют проверки оценщиком в процессе оценки.

Согласно п. 24 ФСО № 1, при проведении оценки возможно установление дополнительных к указанным в задании на оценку допущений, связанных с предполагаемым использованием результатов оценки и спецификой объекта оценки.

5.1. ОСНОВНЫЕ ДОПУЩЕНИЯ

1. Настоящий Отчет достоверен лишь в полном объеме, включая все приложения и учитывая все принятые в Отчете основные и особые допущения, а также ограничения и пределы применения полученного результата.
2. Вся предоставленная Заказчиком информация, подписанная и заверенная в установленном порядке, а также все полученные от третьих лиц данные считаются достоверными. Исполнитель и Оценщик не принимают на себя ответственность за надежность такой информации, за исключением случаев, когда Оценщик, используя доступные средства и методы, был способен выявить обратное.
3. Специальные измерения параметров Объекта оценки не проводились. Исполнитель и Оценщик не несут ответственность за возможное несоответствие указанных в документах и действительных параметров Объекта оценки, которое может оказать влияние на стоимость Объекта оценки, за исключением случаев, когда Оценщик, используя доступные средства и методы, был способен выявить такое несоответствие.
4. Техническая экспертиза и прочие виды специализированных исследований в отношении Объекта оценки не проводились. Исполнитель и Оценщик не несут ответственность за наличие скрытых факторов, влияющих на стоимость Объекта оценки, за исключением случаев, когда указанные факторы можно было выявить при анализе используемой для проведения оценки информации.
5. Юридическая экспертиза правового статуса Объекта оценки и подтверждающих его документов не проводилась. Описание прав на Объект оценки выполнено в соответствии с предоставленной документацией.
6. В отсутствие документально подтвержденных обременений в отношении Объекта оценки, его оценка проводится исходя из предположения об отсутствии таких обременений, если в задании на оценку не указано иное.
7. Стоимость Объекта оценки определяется по состоянию на конкретную дату оценки. Оценщик не принимает на себя ответственность за возможное изменение стоимости Объекта оценки после даты оценки в силу изменения характеристик Объекта оценки или социально-экономической ситуации, а также появления прочих влияющих на стоимость Объекта оценки факторов.
8. Настоящий Отчет содержит основанное на собранной информации и проведенных расчетах профессиональное суждение Оценщика относительно итоговой величины стоимости Объекта оценки на дату оценки и не является гарантией того, что сделка с Объектом оценки будет совершена на открытом рынке в условиях конкуренции по указанной величине.

9. Настоящий Отчет может быть применим только в части конечного результата: итоговой величины стоимости и иных расчетных величин, предусмотренных Задаaniem на оценку (при наличии). Никакая отдельно взятая часть Отчета не может служить основанием для принятия решения, ссылка на любую промежуточную величину, вычисленную или приведенную, не является правомочной.
10. Все расчеты в рамках настоящей оценки выполнены с помощью Microsoft Excel. В связи с более точным вычислением десятичных знаков, результаты расчетов могут отличаться от результатов, выполненных с помощью калькулятора.
11. Настоящий Отчет не может быть полностью или частично распространен, тиражирован или опубликован без разрешения Исполнителя.

5.2. ОСОБЫЕ ДОПУЩЕНИЯ

1. Оценка проводится в предположении отсутствия обременения оцениваемых объектов, то есть по состоянию на дату оценки представленное к оценке имущество не участвует в судебных разбирательствах, спорах, не обременено залоговыми обязательствами и на него нет притязаний со стороны третьих лиц.
2. Оценка производится в предположении предоставления Заказчиком достаточной и достоверной информации по Объекту оценки.
3. Итоговая величина стоимости Объекта оценки приводится в виде величины, выраженной в рублях Российской Федерации.
4. Стоимость активов паевого инвестиционного фонда и величина обязательств, начиная с 01.01.2016 г. определяются по справедливой стоимости в соответствии с Международным стандартом финансовой отчетности (IFRS) 13 «Оценка справедливой стоимости», введенным в действие на территории Российской Федерации приказом Министерства финансов Российской Федерации от 18 июля 2012 года №106н «О введении в действие и прекращении действия документов Международных стандартов финансовой отчетности на территории Российской Федерации», зарегистрированным Министерством юстиции Российской Федерации 3 августа 2012 года N 25095 (Российская газета от 15 августа 2012 года), с поправками, введенными в действие на территории Российской Федерации приказом Министерства финансов Российской Федерации от 28 декабря 2015 года N 217н (с изм. от 11.07.2016) «О введении Международных стандартов финансовой отчетности и Разъяснений Международных стандартов финансовой отчетности в действие на территории Российской Федерации и о признании утратившими силу некоторых приказов (отдельных положений приказов) Министерства финансов Российской Федерации» (Зарегистрировано в Минюсте России 02.02.2016 N40940), с учетом требований Указания Банка России от 25 августа 2015 г. №3758-У «Об определении стоимости чистых активов инвестиционных фондов, в том числе о порядке расчета среднегодовой стоимости чистых активов паевого инвестиционного фонда и чистых активов акционерного инвестиционного фонда, расчетной стоимости инвестиционных паев паевых инвестиционных фондов, стоимости имущества, переданного в оплату инвестиционных паев».
5. Определение справедливой стоимости проводится из допущения, что данный актив не является частью действующего предприятия и может быть изъят из работы и продан сам по себе.

Указанные в настоящем разделе допущения считаются согласованными всеми сторонами договора на оценку.

6. ПОСЛЕДОВАТЕЛЬНОСТЬ ОПРЕДЕЛЕНИЯ СТОИМОСТИ ОБЪЕКТА ОЦЕНКИ

Согласно п. 23 ФСО № 1, проведение оценки включает следующие этапы:

- ❑ заключение договора на проведение оценки, включающего задание на оценку;
- ❑ сбор и анализ информации, необходимой для проведения оценки;
- ❑ применение подходов к оценке, включая выбор методов оценки и осуществление необходимых расчетов;
- ❑ согласование (в случае необходимости) результатов и определение итоговой величины стоимости объекта оценки;
- ❑ составление отчета об оценке.

Согласно Заданию на оценку, в настоящем Отчете определяется справедливая стоимость Объекта оценки.

Согласно МСФО (IFRS 13) справедливая стоимостью - это цена, которая была бы получена при продаже актива или уплачена при передаче обязательства в рамках обычной сделки между участниками рынка на дату оценки (цена «выхода»).

Справедливая стоимость оценивается для конкретного актива или обязательства, а характеристика актива, которая является результатом его владения, не принимается во внимание при оценке. Справедливая стоимость — это не специфическая оценка компании, а предположительная оценка участников рынка по конкретному активу или обязательству с учетом его индивидуальных характеристик (состояние, месторасположение, ограничения, связанные с продажей или использованием актива). При оценке справедливой стоимости — продажа актива или передача обязательства осуществляется в рамках обычной сделки между участниками. Цена обычной сделки — цена, которая формируется под воздействием рынка до даты оценки по справедливой стоимости, включая нормальную маркетинговую деятельность, и устанавливается между независимыми, хорошо проинформированными и желающими совершить данную сделку сторонами, осуществляется на основном рынке для актива или обязательства, или в его отсутствие на наиболее благоприятном рынке для актива или обязательства.

Процесс определения справедливой стоимости в качестве неотъемлемого этапа также предполагает проведение анализа с целью выбора варианта *наиболее эффективного использования* Объекта оценки, который осуществляется до применения подходов к оценке и на основе его результатов строится оценка в рамках каждого из подходов.

Согласно п. 62 МСФО (IFRS 13) основными подходами, используемыми при проведении оценки, являются рыночный, доходный и затратный подходы. Применимость тех или иных методов и процедур установления справедливой стоимости определяется исходя из способа, каким имущество обычно продается на рынке.

Подробное описание последовательности определения стоимости Объекта оценки, включая обоснование выбора подходов и методов оценки, описание расчетов, а также расчеты и пояснения к ним представлены в последующих разделах Отчета.

7. ОПИСАНИЕ ОБЪЕКТА ОЦЕНКИ

В рамках настоящего Отчета Объектом оценки является нежилое встроенное помещение (кадастровый №: 86:14:0101012:5707) площадью 397,9 кв. м, расположенное по адресу: Ханты-Мансийский автономный округ - Югра, г. Урай, микрорайон 2А, д. 41/1, пом. 1.

7.1. ПЕРЕЧЕНЬ ДОКУМЕНТОВ, ИСПОЛЬЗУЕМЫХ ОЦЕНЩИКОМ И УСТАНОВЛИВАЮЩИХ КОЛИЧЕСТВЕННЫЕ И КАЧЕСТВЕННЫЕ ХАРАКТЕРИСТИКИ ОБЪЕКТА ОЦЕНКИ

1. Задание на оценку (Приложение № 1 к ТЗ № 3 от 05.03.2020 к Договору №2-НО от 28.11.2018 об оценке имущества, составляющего паевой инвестиционный фонд).
2. Выписка из ЕГРН от 18.07.2017.
3. Кадастровый паспорт помещения от 03.12.2015.

В соответствии с п.12 ФСО № 3, все документы, предоставленные Заказчиком, перечисленные выше в перечне, подписаны уполномоченным на то лицом и заверены в установленном порядке. Копии указанных документов представлены в разделе 2 и Приложении 1 к настоящему Отчету.

7.2. ОПИСАНИЕ МЕСТОПОЛОЖЕНИЯ ОБЪЕКТА ОЦЕНКИ

ОПИСАНИЕ РАСПОЛОЖЕНИЯ ОБЪЕКТА ОЦЕНКИ

Таблица 3. Описание региона расположения Объекта оценки

Характеристика	Описание
Название региона	Ханты-Мансийский автономный округ — Югра
Расположение региона	<p>Занимает центральную часть Западно-Сибирской равнины, протянувшись с запада на восток почти на 1400 км — от Уральского хребта до Обско-Енисейского водораздела. Граничит с Ямало-Ненецким автономным округом, Красноярским краем, Томской областью, Тюменской областью, Свердловской областью и Республикой Коми. С севера на юг округ простирается приблизительно на 800 км, располагаясь в промежутке между 58°30' и 65°30' северной широты. Протяжённость границ округа составляет 4750 км.</p> <p>Территория округа представляет собой обширную, слабо расчленённую равнину с абсолютными отметками высот, редко достигающими 200 м над уровнем моря. На западе на территории округа заходят отроги и хребты горной системы Северного и Приполярного Урала. Для этой части территории округа характерен низко- и среднегорный рельеф (на Приполярном Урале — с чертами альпийского). Протяжённость горной области составляет 450 км при ширине 30—40 км. В пределах горной системы Приполярного Урала на границе с Республикой Коми находятся максимальные отметки абсолютных высот на территории Ханты-Мансийского автономного округа — Югры — до 1895 м (гора Народная).</p> <p>Крупнейшие города — Сургут (373 940 чел.), Нижневартовск (276 503 чел.), Нефтеюганск (127 710 чел.).</p> <p>Округ находится в часовой зоне Екатеринбургского времени. Смещение UTC относительно составляет +5:00. Разница с Москвой составляет 2 часа</p>

Таблица 3. Описание региона расположения Объекта оценки


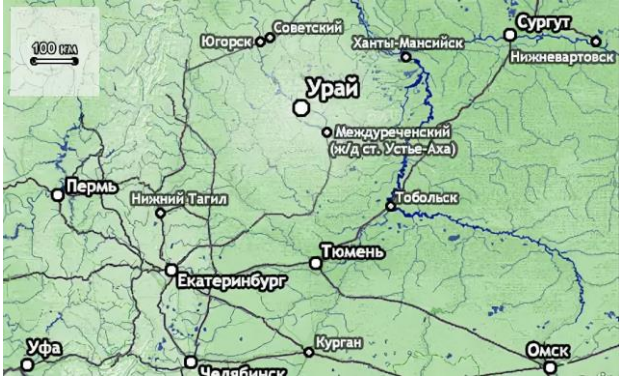
Характеристика	Описание
	
Площадь, кв. км	534 801
Численность населения на 01.01.2020, чел.	1 674 086
Динамика численности населения	Положительная
Плотность населения, чел./кв. км	3,13
Инвестиционный рейтинг региона (www.raexpert.ru)	2В — средний потенциал, умеренный риск
Ведущие отрасли экономики	<p>Экономика автономного округа имеет приоритетными сектора добычи углеводородного сырья, в автономном округе также развиваются энергетика, строительство, транспортная инфраструктура и другие отрасли. В настоящее время Ханты-Мансийский автономный округ — Югра является основным нефтегазоносным регионом России и одним из крупнейших нефтедобывающих регионов мира, относится к регионам-донорам России и лидирует по ряду основных экономических показателей:</p> <ul style="list-style-type: none"> <input type="checkbox"/> I — по добыче нефти; <input type="checkbox"/> I — по производству электроэнергии; <input type="checkbox"/> II — по объёму промышленного производства; <input type="checkbox"/> II — по добыче газа; <input type="checkbox"/> II — по поступлению налогов в бюджетную систему; <input type="checkbox"/> III — по объёму инвестиций в основной капитал.
Промышленность	<p>В отраслевой структуре промышленности доминирующее положение занимает нефтегазодобывающая отрасль, доля которой составляет 81,1 %, электроэнергетика — 6,5 %, обрабатывающие производства — 12,4 %.</p> <p>Добычу нефти и газа на территории ХМАО осуществляет 51 предприятие, 33 из которых входят в состав вертикально-интегрированных нефтяных компаний, 18 — независимых компаний. По состоянию на 2013 год, на территории округа имелось 467 месторождений углеводородного сырья, в том числе 406 нефтяных, 22 газовых и газоконденсатных, 39 нефтегазоконденсатных, нефтегазовых и газонефтяных. Наиболее крупные — Самотлорское, Фёдоровское, Мамонтовское, Приобское.</p> <p>По 9 крупным вертикально-интегрированным нефтяным компаниям: ПАО «НК «Роснефть» (ООО «РН-Юганскнефтегаз»), ОАО «Сургутнефтегаз», ПАО «ЛУКОЙЛ», ОАО НГК «Славнефть», ПАО «Газпром нефть», «Салым Петролеум Девелопмент Н.В.», АО НК «РуссНефть», ОАО «Томскнефть» ВНК, ПАО АНК «Башнефть» объём добычи нефти составил 99 % от общей добычи по округу.</p> <p>На территории автономного округа действуют 6 нефтеперерабатывающих и 9 газоперерабатывающих предприятий. Лидер по объёму производства светлых нефтепродуктов — Сургутский завод по стабилизации газового конденсата имени В. С. Черномырдина ООО «Газпром переработка».</p> <p>Устойчивость электроэнергетического комплекса обеспечивают: ОАО «Сургутская ГРЭС-1», ОАО «Сургутская ГРЭС-2», ОАО «Нижневартовская ГРЭС» и «Няганская ГРЭС», общей установленной мощностью более 12,1 ГВт. По итогам 2016 года энергосистема Югры выработала рекордные</p>

Таблица 3. Описание региона расположения Объекта оценки

Характеристика	Описание
	<p>92,6 миллиардов киловатт-часов.</p> <p>В Югре созданы производственные комплексы, позволяющие выпускать продукцию деревообработки, за исключением целлюлозно-бумажного производства.</p> <p>В округе добывается россыпное золото (прогнозные запасы золота превышают 216 тонн), жильный кварц и коллекционное сырьё. Открыты месторождения бурого и каменного угля. Обнаружены залежи железных руд, меди, цинка, свинца, ниобия, тантала, проявления бокситов и др.</p>
Жилищное строительство	<p>Строительство — одна из эффективно развивающихся отраслей экономики ХМАО — Югры.</p> <p>В 2016 году в Ханты-Мансийском автономном округе — Югре введено в эксплуатацию 803 тыс. м² жилья, из которых 110 тыс. м² — индивидуальное жилищное строительство. Сохраняются высокие темпы ипотечного кредитования, за 2016 год выдано 16 тысяч ипотечных кредитов, что на 35,6 % больше, чем в предыдущем.</p> <p>Продолжается работа по ликвидации приспособленных для проживания строений (балков) — наследия времен нефтегазового освоения Севера. К 2017 году в половине городских округов и муниципальных районов имелись приспособленные для проживания строения.</p>
Транспорт	<p>Основные перевозки грузов и товаров в регионе осуществляются водным и железнодорожным транспортом; 29 % перевозится автомобильным транспортом и 2 % перевозок приходится на авиацию.</p> <p>Речной транспорт ведёт свою историю с древнейших перевозок товаров по Оби и Иртышу, осуществлявшихся (по данным историков и археологов) ещё 2—3 тысяч лет назад, это была северная ветвь Великого Шёлкового пути из Дальней Азии в Европу. Бурное развитие транспорт получил в XIX веке, когда Обь-Иртышский бассейн, с выходом по Обь-Енисейскому каналу на Енисей, интенсивно осваивали пароходные товарищества томских купцов. В середине и второй половине XX века интенсификация развития этого транспорта была связана с освоением обского Севера, с реализацией в стране Нефтяного проекта СССР. В 1990-е и в новом, XXI веке транспорт остаётся актуальным и востребованным, ежегодно с началом весенней навигации по малым рекам осуществляется так называемый «северный завоз». К недостаткам этого вида транспорта относится сезонность: навигация осуществляется с мая (июня) по октябрь, а по многим малым рекам, в связи с их обмелением, только в июне-июле.</p> <p>Общая протяжённость железнодорожных путей на территории ХМАО — Югры составляет 1106 км.</p> <p>Протяжённость автомобильных дорог — более 18 000 км.</p> <p>Дальнемагистральная авиация связывает большинство крупных городов округа с Москвой, Санкт-Петербургом, Самарой, Краснодаром, Сочи и т. д. Малая авиация (небольшие самолёты, вертолёты) является основой транспортной логистики для нефтегазового сектора экономики и для обеспечения социальных программ в отношении малых народов Севера, живущих в отдалённых населённых пунктах.</p>

Источник информации: <http://ru.wikipedia.org/>

Таблица 4. Описание города расположения Объекта оценки

Характеристика	Описание
Название города расположения Объекта оценки	г. Урай
Общие сведения	Как административно-территориальная единица ХМАО имеет статус города окружного значения. В рамках местного самоуправления образует муниципальное образование город Урай со статусом городского округа как единственный населённый пункт в его составе. Город расположен на берегу реки Конды, в 250 километрах от Ханты-Мансийска.
Расположение на карте Российской Федерации	
Площадь, кв. км	54,3
Численность населения на 01.01.2019, чел.	40 292
Плотность населения, чел./кв.км	2 677,21
Транспорт	<p>В двух километрах от центра города находится аэропорт, с которого осуществляется авиасообщение с Москвой, Тюменью, Екатеринбург и другими городами.</p> <p>Общественный транспорт состоит их автобусов и маршрутных такси. Ближайшая железнодорожная станция Устье-Аха находится в 120 километрах от города. Эта железнодорожная станция является конечным пунктом линии Екатеринбург-Устье-Аха.</p> <p>С автостанции города осуществляются автобусные рейсы в Устье-Аху, Ханты-Мансийск, Нягань, Нефтеюганск, Surgut, Советский.</p>
Экономика	<p>Урай является моногородом. Основное нефтегазодобывающее предприятие «Урайнефтегаз» входит в состав нефтяной компании «Лукойл». В городе начинается нефтепровод Шаим — Тюмень.</p> <p>Помимо предприятий, обслуживающих нефтедобычу, в городе действует ряд предприятий пищевой промышленности и сферы обслуживания.</p> <p>В Урае действуют: коммерческие банки: Урайское отделение № 7961 Сбербанка РФ, дополнительный офис Когалымского филиала банка «Петрокоммерц», дополнительный офис ОАО Ханты-Мансийский банк, небанковская кредитная организация «ЭКПА».</p>

Источник информации: <https://ru.wikipedia.org>; <https://gorodarus.ru/uraj.html>

ОПИСАНИЕ ЛОКАЛЬНОГО МЕСТОПОЛОЖЕНИЯ ОБЪЕКТА ОЦЕНКИ

Объект оценки представляет собой нежилое встроенное помещение (кадастровый №: 86:14:0101012:5707) площадью 397,9 кв. м, расположенное по адресу: Ханты-Мансийский автономный округ - Югра, г. Урай, микрорайон 2А, д. 41/1, пом. 1.

Локальное местоположение Объекта оценки, представлено на рисунке далее.

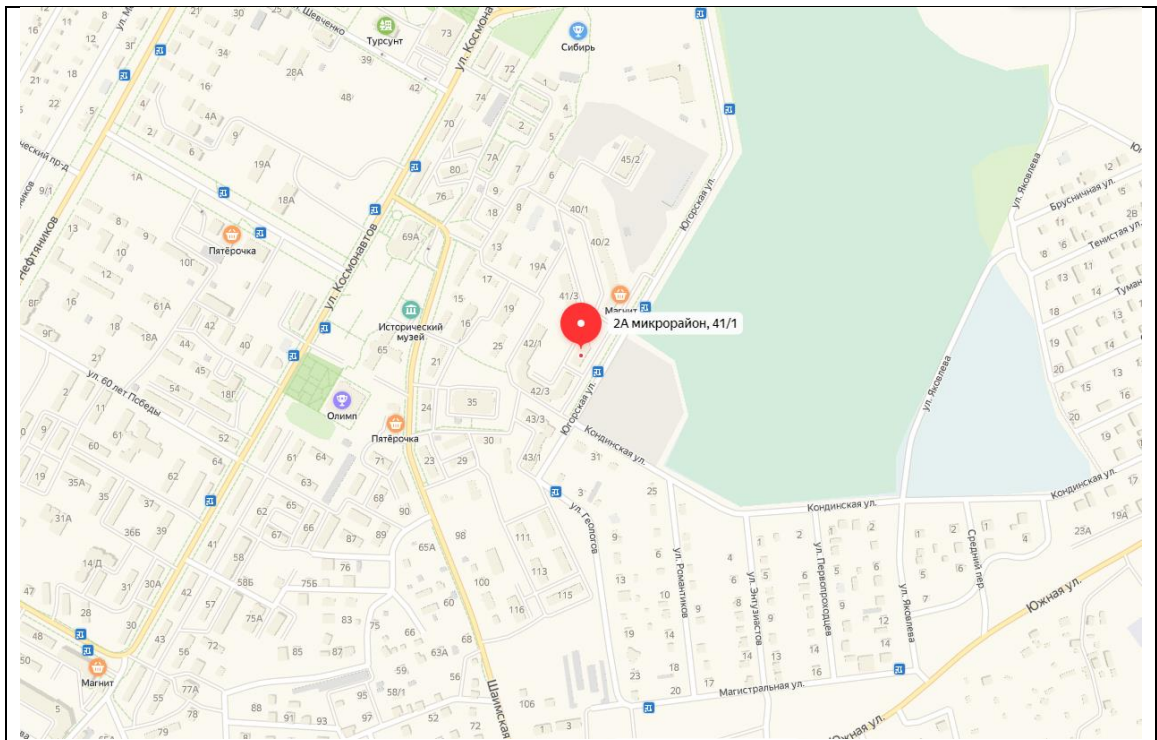


Рис. № 1. Местоположение Объекта оценки (обозначение Объекта оценки — ).

Оцениваемое недвижимое имущество расположено в центральной части города.

Квартал, в границах которого расположен Объект оценки, ограничен:

- с востока – ул. Югорская;
- с севера, запада и юга – внутриквартальными проездами.

БЛИЖАЙШЕЕ ОКРУЖЕНИЕ

Общее фактическое функциональное использование территории в районе расположения Объекта оценки — смешанная застройка.

Объекты социальной инфраструктуры представлены школами, детскими садами, церковью, учреждениями здравоохранения, Музеем истории города Урай, СК «Олимп», расположенными на расстоянии менее 1,0 км от оцениваемого объекта.

Объекты торгово-сервисного назначения представлены торговыми центрами, продуктовыми магазинами, отделениями банков и почты, аптеками и так далее.

Объекты административного и офисного назначения расположены в отдельно стоящих зданиях и на первых этажах жилых домов.

Объекты торгово-сервисного назначения расположены на первых этажах зданий, представленные объектами стрит-ритэйла. В пешей доступности от Объекта оценки расположены ТЦ «Весна», ТЦ «Шаимский».

Объекты жилого назначения сконцентрированы по обеим сторонам близлежащих улиц и представлены как объектами постройки советского периода, так и современными объектами.

Ближайшее окружение Объекта оценки представлено далее на рисунке далее.

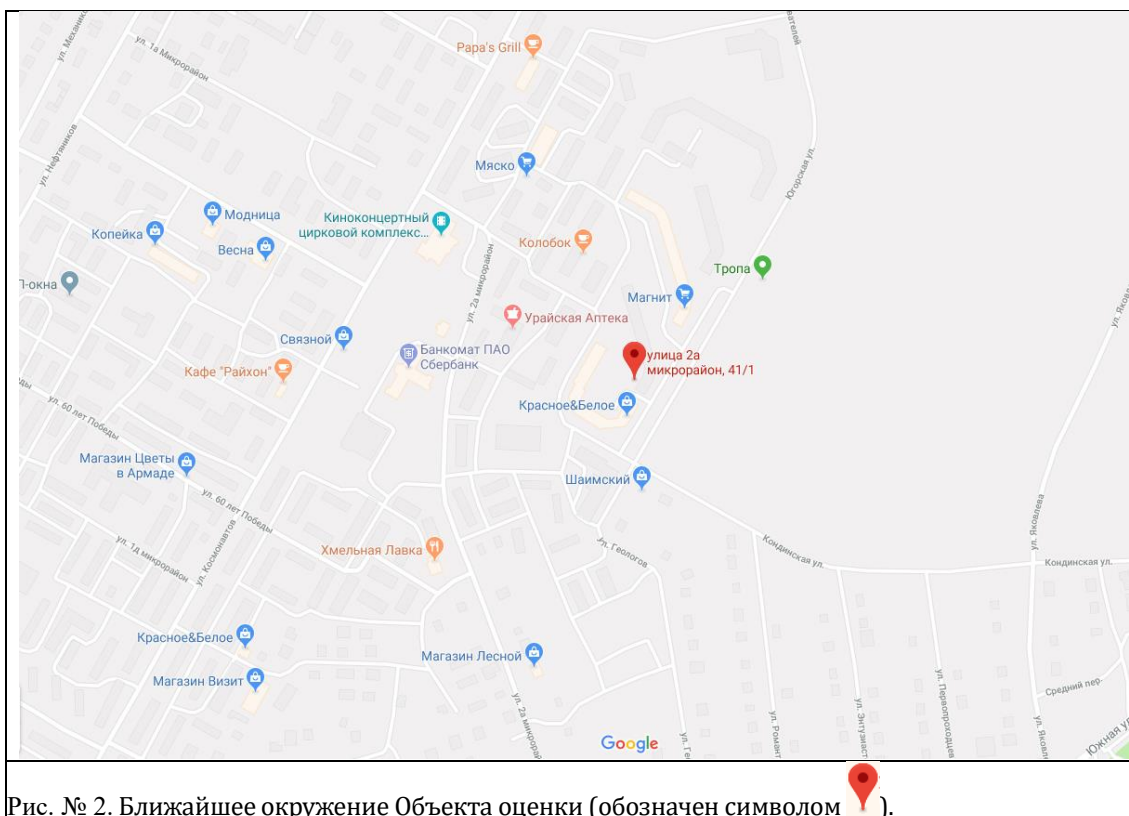



Рис. № 2. Ближайшее окружение Объекта оценки (обозначен символом ).

ТРАНСПОРТНАЯ ДОСТУПНОСТЬ

Ближайшая остановка городского транспорта «Микрорайон Шаимский» расположена напротив дома, в котором расположен Объект оценки.

«Аэропорт Урай» расположен на расстоянии около 2,6 км.

Транспортную доступность автомобильным транспортом можно охарактеризовать как «хорошую» — на автомобиле до Объекта Оценки можно добраться без ограничений.

На основании вышесказанного транспортную доступность Объекта оценки можно охарактеризовать как «хорошую».

Подъезд к Объекту оценки осуществляется с ул. Югорская. Покрытие дорожного полотна — асфальт, состояние — без существенных дефектов.

УСЛОВИЯ ПАРКОВКИ

Парковка осуществляется стихийно вдоль улиц и во дворе.

ИНТЕНСИВНОСТЬ ПЕШЕХОДНЫХ И ТРАНСПОРТНЫХ ПОТОКОВ

Объект оценки расположен внутри квартала. Уровень интенсивности транспортных и пешеходных потоков — низкий.

ИНЖЕНЕРНАЯ ИНФРАСТРУКТУРА

Район расположения рассматриваемого объекта обеспечен всеми необходимыми элементами инженерной инфраструктуры (горячим и холодным водоснабжением, электричеством, канализацией, отоплением).

7.3. СВЕДЕНИЯ ОБ ИМУЩЕСТВЕННЫХ ПРАВАХ И ОБРЕМЕНЕНИЯХ, СВЯЗАННЫХ С ОБЪЕКТОМ ОЦЕНКИ, А ТАКЖЕ ОЦЕНИВАЕМЫХ ПРАВАХ

ОПРЕДЕЛЕНИЕ ИМУЩЕСТВЕННЫХ ПРАВ НА ОБЪЕКТ ОЦЕНКИ

Согласно Выписке из ЕГРН от 18.07.2017 правообладателями Объекта оценки являются Владельцы инвестиционных паев Закрытого паевого инвестиционного фонда недвижимости «Территория Югра».

СВЕДЕНИЯ ОБ ОБРЕМЕНЕНИЯХ И ОГРАНИЧЕНИЯХ

Согласно данным портала Росреестр¹ и Выписке из ЕГРН от 18.07.2017 на Объект оценки зарегистрировано ограничение (обременение) — Доверительное управление.

Согласно Заданию на оценку оценка проводится в предположении отсутствия обременения оцениваемых объектов, то есть по состоянию на дату оценки представленное к оценке имущество не участвует в судебных разбирательствах, спорах, не обременено залоговыми обязательствами и на него нет притязаний со стороны третьих лиц.

ОЦЕНИВАЕМЫЕ ПРАВА

В рамках настоящего Отчета оценивается право собственности на Объект оценки.

Согласно Части 1, Разделу II, Главе 13, Статье 209 Гражданского кодекса РФ содержание права собственности раскрывается следующим образом:

- собственнику принадлежат права владения, пользования и распоряжения своим имуществом;
- владение, пользование и распоряжение землей и другими природными ресурсами в той мере, в какой их оборот допускается законом, осуществляются их собственником свободно, если это не наносит ущерба окружающей среде и не нарушает прав и законных интересов других лиц;
- собственник вправе по своему усмотрению совершать в отношении принадлежащего ему имущества любые действия, не противоречащие закону и иным правовым актам и не нарушающие права и охраняемые законом интересы других лиц, в том числе отчуждать свое имущество в собственность другим лицам, передавать им, оставаясь собственником, права владения, пользования и распоряжения имуществом, отдавать имущество в залог и обременять его другими способами, распоряжаться им иным образом;
- собственник может передать свое имущество в доверительное управление другому лицу (доверительному управляющему). Передача имущества в доверительное управление не влечет перехода права собственности к доверительному управляющему, который обязан осуществлять управление имуществом в интересах собственника или указанного им третьего лица.

7.4. КОЛИЧЕСТВЕННЫЕ И КАЧЕСТВЕННЫЕ ХАРАКТЕРИСТИКИ ОБЪЕКТА ОЦЕНКИ

Объект оценки представляет собой нежилое встроенное помещение (кадастровый №: 86:14:0101012:5707) площадью 397,9 кв. м, расположенное по адресу: Ханты-Мансийский автономный округ - Югра, г. Урай, микрорайон 2А, д. 41/1, пом. 1.

¹ Ссылка на интернет-источник: <https://rosreestr.ru/site/>

Описание Объекта оценки составлено на основании предоставленных Заказчиком документов на Объект оценки (см. раздел 7.1), данных, размещенной на сайте Росреестра² представлено в таблице ниже.

Таблица 5. Описание Объекта оценки

Показатель	Характеристика
Описание здания, в котором расположен оцениваемый объект ²	
Адрес	Ханты-Мансийский автономный округ - Югра, г. Урай, микрорайон 2А, д. 41/1
Год постройки здания	2014
Назначение	Жилой дом
Этажность здания	9
Общая площадь, кв.м	4 747,84
Площадь жилых помещений, кв.м	3 300,30
Площадь нежилых помещений, кв.м	397,90
Материал стен	Монолитные
Текущее состояние здания	Хорошее
Описание Объекта оценки	
Кадастровый номер	86:14:0101012:5707
Общая площадь, кв.м	397,9
Назначение помещения	Нежилое (офисно-торговое свободного назначения)
Текущее использование помещения	На дату оценки не используется
Этаж	1 этаж
План	
Инженерная оснащенность	Электроснабжение, отопление, водоснабжение, канализация
Состояние внутренней отделки помещений	Без отделки
Тип входа в помещение	Отдельный
Тип окон	Стандартные
Обременения, ограничения	См. Раздел 7.3 настоящего Отчета

Поскольку данные о проведении технической экспертизы элементов конструкций и состояния здания, в котором расположен Объект оценки, Заказчиком оценки не представлены, а договором на оценку не предусмотрена возможность проведения технической экспертизы за счет Исполнителя, то было сделано предположение об отсутствии каких-либо скрытых дефектов конструкций, значительно влияющих на справедливую стоимость Объекта оценки.

Все перечисленные выше факты будут учтены при расчете справедливой стоимости оцениваемого имущества.

Результаты фотофиксации оцениваемого недвижимого имущества представлены в разделе 7.6.

² Ссылка на интернет-источник: <https://www.reformagkh.ru/myhouse/profile/view/8947119>

7.5. ПОЗИЦИОНИРОВАНИЕ ОБЪЕКТА ОЦЕНКИ

Позиционирование объекта — определение по ряду существенных признаков того сегмента рынка, к которому данный объект может принадлежать и, тем самым, соответствовать этому сегменту рынка по местоположению, функциональному использованию, физическим параметрам, иным ценообразующим характеристикам, а также по сложившимся рыночным условиям продажи.

По итогам анализа характеристик Объекта оценки и его местоположения можно сделать следующие выводы:

- ❑ Объект оценки представляет собой нежилое встроенное помещение (кадастровый №: 86:14:0101012:5707) площадью 397,9 кв. м, расположенное по адресу: Ханты-Мансийский автономный округ - Югра, г. Урай, микрорайон 2А, д. 41/1, пом. 1.
- ❑ Объект оценки расположен в центральной части г. Урай;
- ❑ квартал, в котором расположен рассматриваемый объект, представлен смешанной застройкой, основные типы функционального использования территории — жилые, торгово-сервисные, общественно-деловые и социально-бытовые объекты;
- ❑ транспортная доступность оцениваемого помещения личным автомобильным и общественным транспортом — хорошая;
- ❑ состояние здания оценивается как «хорошее», состояние внутренней отделки помещений — без отделки;
- ❑ оцениваемое помещение расположено на первом этаже и имеет отдельный вход.

С учетом всех вышеприведенных фактов, Объект оценки целесообразно позиционировать в сегменте торгово-сервисной недвижимости (ПСН) с учетом проведения работ по отделке помещения. Дальнейшие рассуждения (анализ наиболее эффективного использования) и расчеты справедливой стоимости Объекта оценки будут проводиться с учетом данного заключения.

7.6. ФОТОГРАФИИ ОБЪЕКТА ОЦЕНКИ



ФОТО № 1. Внешний вид дома, в котором расположен Объект оценки



ФОТО № 2. Внешний вид дома, в котором расположен Объект оценки, отдельный вход в помещение



ФОТО № 3. Состояние внутренней отделки помещений Объекта оценки



ФОТО № 4. Состояние внутренней отделки помещений Объекта оценки



ФОТО № 5. Состояние внутренней отделки помещений Объекта оценки



ФОТО № 6. Состояние внутренней отделки помещений Объекта оценки



ФОТО № 7. Состояние внутренней отделки помещений Объекта оценки



ФОТО № 8. Состояние внутренней отделки помещений Объекта оценки



ФОТО № 9. Состояние внутренней отделки помещений Объекта оценки

8. АНАЛИЗ РЫНКА ОБЪЕКТА ОЦЕНКИ, ЦЕНООБРАЗУЮЩИХ ФАКТОРОВ, А ТАКЖЕ ВНЕШНИХ ФАКТОРОВ, ВЛИЯЮЩИХ НА СТОИМОСТЬ

8.1. АНАЛИЗ ВЛИЯНИЯ ОБЩЕЙ ПОЛИТИЧЕСКОЙ И СОЦИАЛЬНО—ЭКОНОМИЧЕСКОЙ ОБСТАНОВКИ В СТРАНЕ И РЕГИОНЕ РАСПОЛОЖЕНИЯ ОБЪЕКТА ОЦЕНКИ НА РЫНОК ОЦЕНИВАЕМОГО ОБЪЕКТА

АНАЛИЗ СОЦИАЛЬНО-ЭКОНОМИЧЕСКОГО РАЗВИТИЯ РОССИЙСКОЙ ФЕДЕРАЦИИ ЗА ЯНВАРЬ 2020 ГОДА

Таблица 6. Основные показатели социально-экономического развития РФ

Показатель	Единица измерения	Значение
Индекс промышленного производства	в % январь 2020г. к соответствующему периоду предыдущего года	101,0
Производство продукции сельского хозяйства		102,9
Индекс потребительских цен		102,4
Оборот розничной торговли		102,7
Объем платных услуг населению		101,9
Численность официально зарегистрированных безработных (по данным Роструда)		95,4

Источники информации: <https://gks.ru/storage/mediabank/oper-01-2020.pdf>
<https://ru.investing.com/commodities/brent-oil-historical-data>
<http://www.cbr.ru/>

АНАЛИЗ СОЦИАЛЬНО-ЭКОНОМИЧЕСКОГО РАЗВИТИЯ ХМАО-ЮГРА ЗА ЯНВАРЬ 2020 ГОДА

Таблица 7. Основные показатели социально-экономического развития ХМАО-Югра

Показатель	Единица измерения	Значение
Индекс промышленного производства	в % за январь 2020 г. к соответствующему периоду предыдущего года	100,5
Грузооборот автомобильного транспорта организаций (без субъектов малого предпринимательства), млн. т-км		97,1
Ввод в действие жилых домов		51,7
Оборот розничной торговли		101,3
Объем платных услуг населению		100,1
Индекс потребительских цен		101,7

Источник информации: https://tumstat.gks.ru/storage/mediabank/25019_01_2020.pdf

8.2. ОПРЕДЕЛЕНИЕ СЕГМЕНТОВ РЫНКА, К КОТОРЫМ ПРИНАДЛЕЖИТ ОЦЕНИВАЕМЫЙ ОБЪЕКТ

Согласно п. 10 ФСО № 7, для определения стоимости недвижимости оценщик исследует рынок в тех его сегментах, к которым относятся фактическое использование оцениваемого объекта и другие виды использования, необходимые для определения его стоимости.

Объект оценки представляет собой нежилое встроенное помещение (кадастровый №: 86:14:0101012:5707) площадью 397,9 кв. м, расположенное по адресу: Ханты-Мансийский автономный округ - Югра, г. Урай, микрорайон 2А, д. 41/1, пом. 1.

Анализ рынка недвижимости жилого и производственно-складского назначений не проводится, так как использование Объекта оценки по данным назначениям не будет целесообразным. Также наилучшим и эффективным использованием Объекта оценки (см. раздел 9 раздел Отчета) является офисно-торговая функция.

8.3. АНАЛИЗ ФАКТИЧЕСКИХ ДАННЫХ О ЦЕНАХ СДЕЛОК И (ИЛИ) ПРЕДЛОЖЕНИЙ ИЗ СЕГМЕНТОВ РЫНКА, К КОТОРЫМ МОЖЕТ БЫТЬ ОТНЕСЕН ОБЪЕКТ ОЦЕНКИ

Оценщиком было проведено исследование рынка объектов, сопоставимых с Объектом оценки, при этом использовались следующие источники информации о ценах сделок (предложений):

- интернет-порталы с предложениями по продаже недвижимости: www.avito.ru, www.rosrealt.ru, www.realty.dmir.ru, www.domofond.ru, www.beboss.ru, www.theproperty.ru, www.cre.mirkvartir.ru и другие;
- агентства недвижимости и представители собственников: представитель собственника, тел.: 8 (982) 504-97-56; представитель собственника, тел.: 8 (929) 240-92-29, Александр; представитель собственника, тел.: 8 (982) 220-27-67, Ольга Сергеевна; представитель собственника, тел.: 8 (904) 487-16-58, Галина.

Стоит отметить, что в ходе анализа рынка зданий коммерческого назначения г. Урая объектов, сопоставимых с Объектом оценки, в необходимом количестве найдено не было. Во избежание высокой абсолютной валовой коррекции Оценщиком было принято решение использовать в качестве объектов-аналогов помещения, наиболее схожие с оцениваемыми по основным ценообразующим характеристикам, расположенные в других населенных пунктах с последующей корректировкой на потенциал местоположения.

Цены предложений объектов, наиболее сопоставимых с Объектом оценки, находятся в диапазоне 33 000 — 67 000 руб./кв.м без учета скидки на торг, в зависимости от площади, этажа расположения и уровня пешеходных и транспортных потоков вблизи объекта.

СКИДКА НА ТОРГ

Согласно данным опубликованным в «Справочнике Оценщика недвижимости — 2018»³, величина скидки на торг для офисно-торговых объектов свободного назначения при продаже может находиться в диапазоне от 6,2% до 14,5%, при аренде от 5,1% до 13,2%.

8.4. АНАЛИЗ ОСНОВНЫХ ФАКТОРОВ, ВЛИЯЮЩИХ НА СПРОС, ПРЕДЛОЖЕНИЕ И ЦЕНЫ СОПОСТАВИМЫХ ОБЪЕКТОВ НЕДВИЖИМОСТИ

На рынке торговой, офисной, а также недвижимости свободного назначения представлено небольшое количество вариантов. Ограниченный выбор объектов коммерческой недвижимости можно наблюдать как на рынке продажи, так и на рынке аренды Урая.

Под категорию коммерческой недвижимости попадает достаточно много объектов различного предназначения и площадей. В первую очередь это объекты, которые используются для открытия магазинов и небольших офисов, оказывающих различные услуги населению. Кроме этого, в данной категории стоит отметить большие складские и производственные площади, используемые для изготовления и хранения товаров.

При поиске офисных и торговых помещений предприниматели в первую очередь обращают внимание на объекты, расположенные в центральной части города или в местах с отличной транспортной развязкой. Чем большей является проходимость людей, тем более выгодным будет бизнес.

Согласно данным сайтов по продаже и аренде недвижимости наибольшую долю занимают объекты площадью до 20 кв.м. Такие помещения пользуются спросом и

³ «Справочник оценщика недвижимости – 2018», под ред. Лейфера Л.А. Офисно-торговая недвижимость и сходные типы объектов. Корректирующие коэффициенты и скидки для сравнительного подхода» — Нижний Новгород, 2018.

зачастую используются под размещение парикмахерских, маникюрных салонов и прочих объектов, связанных с индустрией красоты.

Урай является моногородом, т.е. городом с монопрофильной экономикой, в котором расположено градообразующее производственное предприятие, на котором занята значительная или даже основная часть работающих граждан. Данный факт определяющим образом влияет на занятость населения, воздействует на инфраструктуру и рынок коммерческой недвижимости соответственно.

По состоянию на начало марта 2020 года, согласно данным порталов cian.ru, www.avito.ru, www.rosrealt.ru, www.realty.dmir.ru, www.domofond.ru, www.beboss.ru, www.theproperty.ru, www.cre.mirkvartir.ru в Урае, к продаже и в аренду представлено более 15 объектов коммерческой недвижимости (помещения офисного, торгового и свободного назначения).

ЦЕНООБРАЗУЮЩИЕ ФАКТОРЫ И ОБОСНОВАНИЕ ИХ ЗНАЧЕНИЙ

Среди ценообразующих факторов можно назвать следующие:

- ❑ местоположение — для объектов торгово-сервисного назначения наиболее интересными с рыночной и инвестиционной точек зрения является расположение в зоне смешанной застройки с высоким уровнем общественно-деловой активности, в непосредственной близости от остановок общественного транспорта и активных транспортных магистралей, что обеспечивает высокий уровень транспортных и пешеходных потоков;
- ❑ общая площадь — при продаже/аренде объектов большой площади, собственники готовы идти на определенное снижение платежа, являющееся аналогом «скидки на опт», т. е. объекты большей площади, как правило, стоят дешевле в пересчете на один квадратный метр;
- ❑ тип входа — наиболее привлекательным для торгово-сервисной функции является отдельный вход, чем общий. Наименее ликвидны помещения, имеющие общий вход со двора с закрытой территории;
- ❑ состояние внутренней отделки — состояние внутренней отделки объекта торгово-сервисного назначения оказывает существенное влияние на его стоимость и арендную ставку. Очевидно, чем лучше состояние и уровень отделки помещения, тем оно дороже стоит. Удовлетворительное или неудовлетворительное состояние помещений создает необходимость проведения ремонтных работ, т.е. покупатель/арендатор вынужден будет нести дополнительные расходы, прежде чем начать эксплуатировать объект;
- ❑ тип окон — как правило, арендаторы и покупатели предпочитают помещения с витринными окнами, так как витринные окна позволяют размещать рекламу и товар, а также обеспечивают больше естественного света в помещении;
- ❑ занимаемый этаж — удельный показатель цены предложения/величины арендной ставки ниже у помещения, расположенного в подвальном этаже жилого дома. Это объясняется тем, что подобным помещениям характерны определенные объемно-планировочные и конструктивные особенности (высота потолков ниже стандартной, небольшие окна и узкие дверные проемы). Потенциальные покупатели коммерческой недвижимости предпочитают объекты, расположенные на первых этажах. Как правило, помещения расположенные на первом этаже, имеют отдельный вход в помещение и возможность размещения рекламы.

8.5. ОСНОВНЫЕ ВЫВОДЫ ОТНОСИТЕЛЬНО РЫНКА ВСТРОЕННЫХ ПОМЕЩЕНИЙ В СЕГМЕНТАХ, НЕОБХОДИМЫХ ДЛЯ ОЦЕНКИ ОБЪЕКТА

- ❑ Ограниченный выбор объектов коммерческой недвижимости можно наблюдать как на рынке продажи, так и на рынке аренды Урая.
- ❑ Большая часть предложений, как в продажах, так и в аренде, связана с помещениями площадью до 20 кв.м.
- ❑ Цены предложений объектов, наиболее сопоставимых с Объектом оценки, находятся в диапазоне 33 000 — 67 000 руб./кв.м без учета скидки на торг, в зависимости от площади, этажа расположения и уровня пешеходных и транспортных потоков вблизи объекта.

9. АНАЛИЗ НАИБОЛЕЕ ЭФФЕКТИВНОГО ИСПОЛЬЗОВАНИЯ ОБЪЕКТА ОЦЕНКИ

Согласно п. 13 ФСО № 7, *наиболее эффективное использование* представляет собой такое использование недвижимости, которое максимизирует ее продуктивность (соответствует ее наибольшей стоимости) и которое физически возможно, юридически разрешено (на дату определения стоимости объекта оценки) и финансово оправдано.

Анализ наиболее эффективного использования позволяет выявить наиболее прибыльное использование объекта недвижимости, на который ориентируются участники рынка (покупатели и продавцы) при формировании цены сделки.

Выбор варианта наиболее эффективного использования объекта недвижимости осуществляется с помощью следующих критериев:

- *физическая возможность* — выбираются все возможные варианты использования объекта недвижимости, которые физически осуществимы на объекте, в том числе учитывается состояние грунтов и подъездных путей, риски стихийных бедствий, инженерная обеспеченность района, состояние и близость соседних зданий и пр.;
- *юридическая разрешенность* — выбираются те физически возможные варианты использования объекта недвижимости, которые не запрещены законодательством и частными юридическими ограничениями, при этом принимаются во внимание нормы зонирования, строительные нормы и правила, нормативные акты по охране исторических объектов, экологическое законодательство, действующие договоры аренды, публичные и частные сервитуты и пр.;
- *финансовая оправданность* — анализируется финансовая состоятельность юридически правомочных и физически осуществимых вариантов использования объекта недвижимости и делается вывод о том, сможет ли использование недвижимости по рассматриваемому назначению обеспечить положительную конечную отдачу, соизмеримую с отдачей по альтернативным инвестициям;
- *максимальная эффективность* — в качестве наиболее эффективного варианта использования выбирается такое использование объекта, которое соответствует максимальной отдаче среди всех рассмотренных финансово оправданных вариантов и дает наибольшую стоимость объекта оценки.

Согласно п.16 ФСО № 7, анализ наиболее эффективного использования выполняется путем проведения необходимых для этого вычислений либо без них, если представлены обоснования, не требующие расчетов.

При определении наиболее эффективного использования принимаются во внимание:

- назначение и разрешенное функциональное использование объекта недвижимости;
- перспективы развития района, в котором расположен объект недвижимости;
- ожидаемые изменения на рынке коммерческой недвижимости;
- текущее использование объекта недвижимости и другое.

Выбор Оценщиком варианта наиболее эффективного использования оцениваемого объекта недвижимости является одним из важнейших факторов, влияющих на справедливую стоимость объекта недвижимости.

ФИЗИЧЕСКАЯ ВОЗМОЖНОСТЬ

Диктуется физическими характеристиками строения (архитектурно-планировочные решения, несущая способность конструкций и так далее). Согласно данным раздела 7 Отчета, техническое состояние здания, в котором расположен Объект оценки, — хорошее.

Дальнейший анализ строится исходя из допущения, что препятствий физического характера при реализации соответствующих другим критериям анализа вариантов использования улучшений не возникнет.

Учитывая возможные варианты использования Объекта оценки, в дальнейшем анализе необходимо рассмотреть его использование под *жилую, офисную, торгово-сервисную, социально-бытовую и производственно-складскую* функции.

ЗАКОНОДАТЕЛЬНАЯ РАЗРЕШЕННОСТЬ

При анализе наилучшего использования Объекта оценки необходимо принимать во внимание все имеющиеся в распоряжении юридически допустимые варианты использования.

Рассматриваемое помещение имеет нежилое назначение. В соответствии с п. 2 ст. 23 закона «О санитарно-эпидемиологическом благополучии населения» с изменениями на 03 июля 2016 года (редакция, действующая с 04 июля 2016 года), предоставление гражданам для постоянного или временного проживания нежилых помещений не допускается. Таким образом, на данном этапе следует исключить вариант использование Объекта оценки под жилую функцию.

В связи с этим, можно предположить, что законодательно разрешенными являются варианты использования Объекта оценки в качестве объекта недвижимости *торгово-сервисного, производственно-складского, офисного и социально-бытового* назначений.

ФИНАНСОВАЯ ОПРАВДААННОСТЬ И МАКСИМАЛЬНАЯ ЭФФЕКТИВНОСТЬ

На данном этапе анализируются физически возможные и законодательно разрешенные варианты использования оцениваемого недвижимого имущества с целью определения того, какие из них способны дать отдачу, превышающую суммарные затраты на операционные расходы, финансовые издержки и возврат вложенного капитала. Способ использования, который по расчетам будет отвечать поставленному условию, давать положительный доход с достаточной отдачей на собственный капитал, рассматривается как финансово оправданный.

Тот вариант использования, который по расчетам будет отвечать поставленному условию, давать положительный доход с максимальной отдачей на собственный капитал, будет максимально эффективным, то есть и будет наиболее эффективным вариантом использования оцениваемого недвижимого имущества.

Дальнейшие рассуждения о максимальной эффективности предполагаемых вариантов использования рассматриваемого объекта проводятся с точки зрения разумного собственника, стратегия поведения которого отвечает типичным мотивациям вложения финансовых средств на рынке недвижимости.

При анализе вариантов использования оцениваемого недвижимого имущества с точки зрения финансовой оправданности и максимальной эффективности, прежде всего, следует учитывать потенциал местоположения оцениваемого имущества, который является основным фактором, определяющим его справедливую стоимость, а следовательно и арендные ставки. Нецелесообразно использовать объект под функции, которые несовместимы с его местоположением. На потенциал местоположения значительно влияет характер ближайшего окружения, а также состояние рынка недвижимости в рассматриваемом микрорайоне.

Использование рассматриваемого помещения в качестве объекта социально-бытового назначения не будет финансово оправданным, так как такие объекты не являются коммерческими и не ориентированы на получение дохода.

Здание, в котором расположен Объект оценки, не предполагает эксплуатацию по производственно-складскому назначению. Объект оценки не имеет пандуса для погрузо-разгрузочных работ, что ограничивает использование рассматриваемых помещений по производственно-складскому назначению. Ставки за помещения офисного назначения ниже, чем за торгово-сервисные помещения. Таким образом, использование рассматриваемого помещения под производственно-складское и офисное назначения не будет финансово оправданным вариантом. На основании вышесказанного, Оценщик счел уместным отказаться от данного варианта использования Объекта оценки в своих дальнейших рассуждениях.

При рассмотрении возможности использования оцениваемого недвижимого имущества в качестве объекта торгово-сервисного назначения, необходимо учесть, что ближайшее окружение Объекта оценки представлено преимущественно объектами жилого, социально-бытового, общественно-делового и торгово-сервисного назначений. Ключевыми факторами для успешной реализации торгово-сервисной функции является наличие отдельного входа, эстетический вид здания и высокий уровень пешеходных и транспортных потоков.

Исходя из вышесказанного, а также учитывая объемно-планировочные и конструктивные решения оцениваемого помещения, финансово оправданным и максимально эффективным вариантом использования Объекта оценки будет являться офисно-торговая функция (при условии проведения ремонтных работ).

ЗАКЛЮЧЕНИЕ О НАИБОЛЕЕ ЭФФЕКТИВНОМ ИСПОЛЬЗОВАНИИ ОБЪЕКТА ОЦЕНКИ

В дальнейших расчетах, при определении справедливой стоимости Объекта оценки, Оценщиком был выбран вариант наиболее эффективного использования оцениваемого недвижимого имущества в качестве офисно-торгового объекта свободного назначения (при условии проведения ремонтных работ).

10.ОБОСНОВАНИЕ ВЫБОРА ПОДХОДОВ К ОЦЕНКЕ

10.1. АНАЛИЗ ВОЗМОЖНОСТИ ПРИМЕНЕНИЯ ПОДХОДОВ К ОЦЕНКЕ

В соответствии с п. 11 ФСО №1, основными подходами, используемыми при проведении оценки, являются сравнительный, доходный и затратный подходы. При выборе используемых при проведении оценки подходов следует учитывать не только возможность применения каждого из подходов, но и цели и задачи оценки, предполагаемое использование результатов оценки, допущения, полноту и достоверность исходной информации. На основе анализа указанных факторов обосновывается выбор подходов, используемых оценщиком.

В настоящем разделе приводится описание сути каждого из подходов, анализ применимости подходов для оценки Объекта оценки, а также последовательность определения стоимости в рамках подхода либо обоснование отказа от использования подхода.

ЗАТРАТНЫЙ ПОДХОД

Согласно п. 15 ФСО № 1, *затратный подход* — совокупность методов оценки стоимости объекта оценки, основанных на определении затрат, необходимых для воспроизводства либо замещения объекта оценки с учетом износа и устареваний.

Затратный подход применяется, когда существует возможность заменить объект оценки другим объектом, который либо является точной копией объекта оценки, либо имеет аналогичные полезные свойства. Если объекту оценки свойственно уменьшение стоимости в связи с физическим состоянием, функциональным или экономическим устареванием, при применении затратного подхода необходимо учитывать износ и все виды устареваний.

В общем случае стоимость объекта недвижимости, определяемая с использованием затратного подхода, рассчитывается в следующей последовательности:

- определение стоимости прав на земельный участок как незастроенный;
- расчет затрат на создание (воспроизводство или замещение) объектов капитального строительства;
- определение прибыли предпринимателя;
- определение износа и устареваний;
- определение стоимости объектов капитального строительства путем суммирования затрат на создание этих объектов и прибыли предпринимателя и вычитания их физического износа и устареваний;
- определение стоимости объекта недвижимости как суммы стоимости прав на земельный участок и стоимости объектов капитального строительства.

Согласно п. 24 ФСО № 7, при применении затратного подхода Оценщик учитывает следующие положения:

- затратный подход рекомендуется применять для оценки объектов недвижимости — земельных участков, застроенных объектами капитального строительства, или объектов капитального строительства, но не их частей, например жилых и нежилых помещений;
- затратный подход рекомендуется использовать при низкой активности рынка, когда недостаточно данных, необходимых для применения сравнительного и доходного подходов к оценке, а также для оценки недвижимости специального назначения и использования.

По мнению Оценщика, использование затратного подхода к оценке встроенных помещений не всегда может быть достаточно корректным, так как, при проведении оценки встроенных помещений необходимо провести расчет справедливой стоимости всего здания в целом, а затем определить долю стоимости соответствующих помещений в этом здании. Учитывая, что у Оценщика отсутствует техническая документация на здание, расчет справедливой стоимости Объекта оценки в рамках затратного подхода не выполняется.

СРАВНИТЕЛЬНЫЙ (РЫНОЧНЫЙ) ПОДХОД

Согласно п. 14 ФСО № 1, *сравнительный подход* — совокупность методов оценки стоимости объекта оценки, основанных на сравнении объекта оценки с объектами-аналогами объекта оценки, в отношении которых имеется информация о ценах.

Сравнительный подход применяется, когда существует достоверная и доступная для анализа информация о ценах и характеристиках объектов-аналогов.

Последовательность оценки объектов недвижимости в рамках сравнительного подхода:

- определение критериев отнесения объектов к аналогам объекта оценки и формирование выборки аналогов;
- выбор единиц сравнения;
- определение элементов сравнения на основе информации о рыночных ценообразующих факторах;
- расчет справедливой стоимости объекта оценки на основе данных о ценах объектов-аналогов следующими основными способами в зависимости от выбранного метода оценки:
 - ✓ корректировка значений единицы сравнения аналогов по каждому элементу сравнения в зависимости от соотношения характеристик оцениваемого объекта и аналога по данному элементу сравнения с последующим согласованием полученных результатов по аналогам;
 - ✓ приведение стоимостей аналогов к искомой стоимости оцениваемого объекта посредством построения эконометрической модели, отражающей зависимость значения единицы сравнения объектов-аналогов от их ценообразующих характеристик, с последующей проверкой статистической значимости и качества модели и получением рыночной стоимости оцениваемого объекта при подстановке в модель его характеристик.

На этапе сбора исходной информации Оценщику удалось найти достаточное для применения сравнительного подхода количество объектов, сходных с оцениваемыми объектом недвижимости, что позволяет получить достаточно обоснованные результаты стоимости при использовании сравнительного подхода.

Более подробно описание расчета стоимости в рамках сравнительного подхода и обоснование выбора методов представлено в разделе 11 Отчета.

ДОХОДНЫЙ ПОДХОД

Согласно п. 13 ФСО № 1, *доходный подход* — совокупность методов оценки стоимости объекта оценки, основанных на определении ожидаемых доходов от использования объекта оценки.

Доходный подход применяется, когда существует достоверная информация, позволяющая прогнозировать будущие доходы, которые объект оценки способен

приносить, а также связанные с объектом оценки расходы. При применении доходного подхода оценщик определяет величину будущих доходов и расходов и моменты их получения.

Применяя доходный подход к оценке, оценщик должен:

- ❑ установить период прогнозирования. Под периодом прогнозирования понимается период в будущем, на который от даты оценки производится прогнозирование количественных характеристик факторов, влияющих на величину будущих доходов;
- ❑ исследовать способность объекта оценки приносить поток доходов в течение периода прогнозирования, а также сделать заключение о способности объекта приносить поток доходов в период после периода прогнозирования;
- ❑ определить ставку дисконтирования, отражающую доходность вложений в сопоставимые с объектом оценки по уровню риска объекты инвестирования, используемую для приведения будущих потоков доходов к дате оценки;
- ❑ осуществить процедуру приведения потока ожидаемых доходов в период прогнозирования, а также доходов после периода прогнозирования в стоимость на дату оценки.

Согласно п. 16 ФСО № 1, доходный подход рекомендуется применять, когда существует достоверная информация, позволяющая прогнозировать будущие доходы, которые объект оценки способен приносить, а также связанные с объектом оценки расходы.

Согласно п. 23 ФСО № 7, доходный подход применяется для оценки недвижимости, генерирующей или способной генерировать потоки доходов.

В рамках настоящего Отчета оценке подлежит встроенное нежилое помещение, для эксплуатации которого в дальнейшем необходимо проведение ремонтных работ. Поскольку объем затрат может существенно различаться в зависимости от проекта проведения ремонта объекта, а рынок продажи объектов, сопоставимых с Объектом оценки, достаточно развит для реализации сравнительного подхода, Оценщик принял решение не использовать доходный подход к определению справедливой стоимости Объекта оценки в настоящем Отчете.

10.2. ЗАКЛЮЧЕНИЕ ОБ ИСПОЛЬЗУЕМЫХ ПОДХОДАХ К ОЦЕНКЕ

Таким образом, справедливая стоимость Объекта оценки определяется в рамках сравнительного подхода к оценке.

11. ОПИСАНИЕ ПРОЦЕССА ОЦЕНКИ ОБЪЕКТА ОЦЕНКИ В ЧАСТИ ПРИМЕНЕНИЯ СРАВНИТЕЛЬНОГО ПОДХОДА К ОЦЕНКЕ

11.1. ФОРМИРОВАНИЕ ВЫБОРКИ ОБЪЕКТОВ-АНАЛОГОВ

В настоящем Отчете оценивается нежилое встроенное помещение (кадастровый №: 86:14:0101012:5707) площадью 397,9 кв. м, расположенное по адресу: Ханты-Мансийский автономный округ - Югра, г. Урай, микрорайон 2А, д. 41/1, пом. 1.

Согласно п. 14 ФСО № 1, объектом-аналогом объекта оценки для целей оценки признается объект, сходный объекту оценки по основным экономическим, материальным, техническим и другим характеристикам, определяющим его стоимость.

В соответствии с п. 22 ФСО № 7, в качестве объектов-аналогов используются объекты недвижимости, которые относятся к одному с оцениваемым объектом сегменту рынка и сопоставимы с ним по ценообразующим факторам. При этом для всех объектов недвижимости, включая оцениваемый, ценообразование по каждому из указанных факторов должно быть единообразным.

В данном случае оценке подлежит право собственности на встроенное нежилое помещение.

Объем доступных Оценщику рыночных данных об объектах-аналогах

В ходе поиска аналогов Оценщиком анализировались следующие источники информации о продаже сопоставимых с оцениваемыми объектами: интернет-порталы недвижимости <https://www.avito.ru/>, <http://realty.dmir.ru/>, <http://irr.ru/>, <https://cian.ru/>, <http://tvoyadres.ru/> и др.

Оценщиком была проведена работа по отбору объектов-аналогов для рассматриваемого объекта.

Стоит отметить, что в ходе анализа рынка зданий коммерческого назначения г. Урая объектов, сопоставимых с Объектом оценки, в необходимом количестве найдено не было. Во избежание высокой абсолютной валовой коррекции Оценщиком было принято решение использовать в качестве объектов-аналогов помещения, наиболее схожие с оцениваемыми по основным ценообразующим характеристикам, расположенные в г. Советский, г. Нижневартовск и г. Радужный с последующей корректировкой на потенциал местоположения.

Информация по объектам-аналогам была уточнена в ходе интервью с представителями агентств недвижимости, собственниками объектов и их представителями. Необходимо отметить, что в случае расхождения каких-либо характеристик объектов, указанных в исходных объявлениях, с данными, полученными в результате интервью, в расчетах использовались уточненные данные, актуальные на дату оценки. Проверенные и уточненные сведения по аналогам с указанием источников их получения представлены в таблице далее.

По информации продавцов, рассматриваемые аналоги не имеют обременений и ограничений, предлагаются на рыночных условиях, без влияния на цену предложения каких-либо особых обстоятельств.

Правила отбора аналогов для проведения расчетов

При выборе объектов-аналогов для оцениваемого недвижимого имущества Оценщиком были учтены следующие существенные факторы:

- Объект оценки находится на 1 этаже жилого дома современных годов постройки и имеет отдельный вход;

- ❑ квартал, в котором расположен рассматриваемый объект, представлен смешанной застройкой, основные типы функционального использования территории — жилые, торгово-сервисные, общественно-деловые и социально-бытовые объекты;
- ❑ транспортная доступность оцениваемого помещения личным автомобильным и общественным транспортом — хорошая;
- ❑ Объект оценки оснащен всеми коммуникациями;
- ❑ социальная и коммерческая инфраструктуры микрорайона хорошо развиты.

В результате в качестве аналогов было отобрано 4 объекта. Копии интернет-страниц представлены в Приложении 2 к Отчету.

В данном случае отдельно необходимо рассмотреть местоположение Объекта оценки и отобранных объектов-аналогов, поскольку местоположение является основным ценообразующим фактором, определяющим стоимость объектов недвижимости.

Поскольку Объект оценки и часть объектов-аналогов расположена в различных населенных пунктах, была проведена корректировка на потенциал местоположения, в зависимости от численности населения города. Описание корректировки представлено по тексту далее.

На рисунке далее представлена карта расположения объектов-аналогов относительно оцениваемого Объекта.

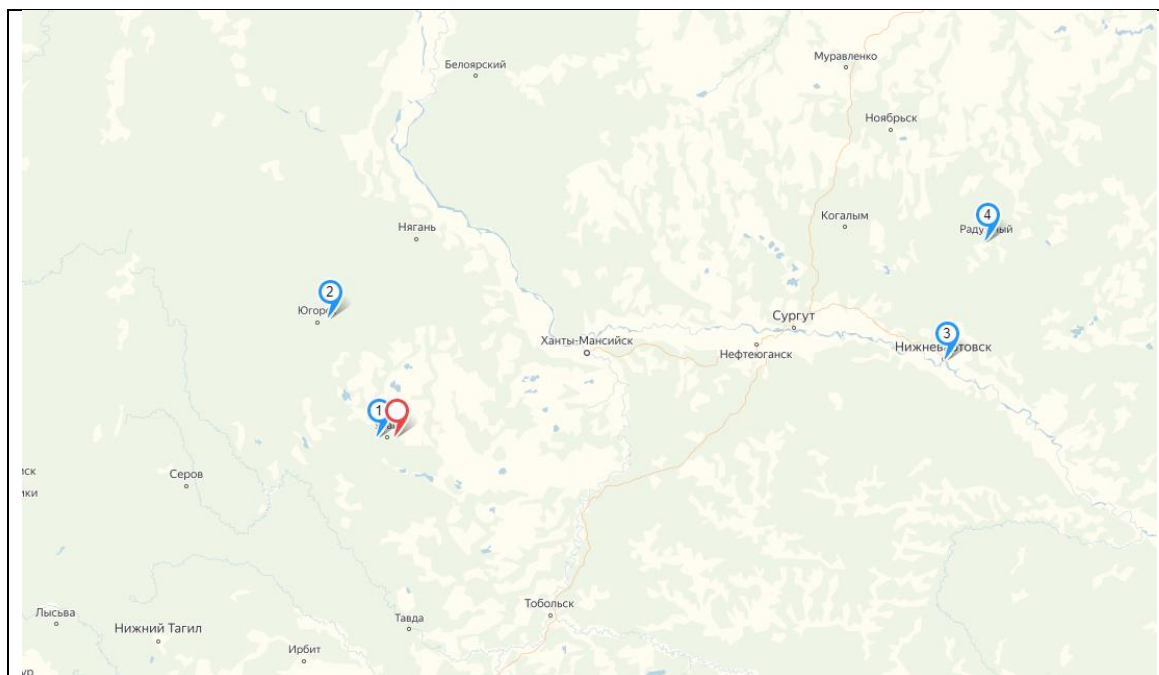


Рис. № 3. Местоположение Объекта оценки и объектов-аналогов (Объект оценки обозначен красным символом; синими символами с цифрами — объекты-аналоги).

Таблица 8. Характеристика Объекта оценки и подобранных объектов-аналогов

Характеристика объектов	Объект оценки	Объекты-аналоги			
		ОА № 1	ОА № 2	ОА № 3	ОА № 4
Передаваемые имущественные права на улучшения	собственность	собственность	собственность	собственность	собственность
Передаваемые имущественные права на участок	аренда	собственность	собственность	собственность	собственность
Условия финансирования	рыночные	рыночные	рыночные	рыночные	рыночные
Условия продажи	типичные	типичные	типичные	типичные	типичные
Условия рынка	сделка	предложение	предложение	предложение	предложение
Тип объекта	встроенное помещение	встроенное помещение	встроенное помещение	встроенное помещение	встроенное помещение
Назначение	ПСН	ПСН	ПСН	ПСН	ПСН
Регион расположения	ХМАО- Югра	ХМАО- Югра	ХМАО- Югра	ХМАО- Югра	ХМАО- Югра
Местоположение	г. Урай, микрорайон 2А, д. 41/1, пом. 1	г. Урай, 1-й микрорайон, 5	г. Советский, ул. Гагарина, 4	г. Нижневартовск, ул. 60 лет Октября, 27	г. Радужный, 1 мкр, 30
Численность населения	40 292	40 292,0	29 624	276 503	43 726
Ближайшее окружение	смешанная застройка	смешанная застройка	смешанная застройка	смешанная застройка	смешанная застройка
Наличие коммуникаций	все коммуникации	все коммуникации	все коммуникации	все коммуникации	все коммуникации
Общая площадь, кв.м	397,9	96,8	150,0	359,0	225,0
Расположение относительно «красных» линий	расположен внутри квартала	расположен на «красной» линии	расположен внутри квартала	расположен на «красной» линии	расположен внутри квартала
Состояние внутренней отделки объекта	без отделки	простая	простая	без отделки	простая
Техническое состояние здания	хорошее	хорошее	хорошее	хорошее	хорошее
Этаж расположения	1	1	1	1	1
Тип входа	отдельный	отдельный	отдельный	отдельный	отдельный
Тип окон	стандартные	стандартные	стандартные	стандартные	стандартные
Цена, указанная в предложении, руб.	-	6 450 000	6 100 000	17 306 000	7 500 000
Удельный показатель стоимости, руб./кв.м	-	66 632	40 667	48 206	33 333
Источник информации	-	https://www.domofond.ru/kommercheskayanedvizhimost-na-prodazhu-uray-2200967347	https://www.avito.ru/hant_y_mansiyskiy_ao_sovetskiy/kommercheskaya_nedvizhimost/prodam_torgovoe_pomeschenie_150_m_kv_709055557#/	https://hmao.cian.ru/sale/commercial/226803811/	https://hmao.cian.ru/sale/commercial/204298477/
Источник информации	-	представитель собственника, тел.: 8 (982) 504-97-56	представитель собственника, тел.: 8 (929) 240-92-29, Александр	представитель собственника, тел.: 8 (982) 220-27-67, Ольга Сергеевна	представитель собственника, тел.: 8 (904) 487-16-58, Галина

Источник информации: анализ рынка коммерческой недвижимости ХМАО - Югра

11.2. ОБОСНОВАНИЕ ВЫБОРА МЕТОДА ОЦЕНКИ В РАМКАХ СРАВНИТЕЛЬНОГО ПОДХОДА

В зависимости от имеющейся на рынке исходной информации в процессе оценки недвижимости могут использоваться следующие техники расчетов сравнительным подходом:

- качественные методы оценки (относительный сравнительный анализ, метод экспертных оценок и другие методы),
- количественные методы оценки (метод регрессионного анализа, метод количественных корректировок и другие методы),
- сочетания количественных и качественных методов.

При применении *качественных методов* оценка недвижимости выполняется путем изучения взаимосвязей, выявляемых на основе анализа цен сделок и (или) предложений с объектами-аналогами или соответствующей информации, полученной от экспертов, и использования этих взаимосвязей для проведения оценки в соответствии с технологией выбранного для оценки метода.

При применении *метода корректировок* каждый объект-аналог сравнивается с объектом оценки по ценообразующим факторам (элементам сравнения), выявляются различия объектов по этим факторам и цена объекта-аналога или ее удельный показатель корректируется по выявленным различиям с целью дальнейшего определения стоимости объекта оценки. При этом корректировка по каждому элементу сравнения основывается на принципе вклада этого элемента в стоимость объекта.

При применении *методов регрессионного анализа* оценщик, используя данные сегмента рынка оцениваемого объекта, конструирует модель ценообразования, соответствующую рынку этого объекта, по которой определяет расчетное значение искомой стоимости.

Учитывая объем доступных рыночных данных (4 объекта) регрессионные методы в данном случае не применимы. Качественные методы не использовались в виду их субъективности.

Таким образом, в настоящем Отчете использовался метод корректировок.

МЕТОД КОРРЕКТИРОВОК

В рамках данного метода справедливая стоимость объекта недвижимости определяется в два этапа. На первом этапе выполняется корректировка цен аналогов по первым пяти элементам сравнения.

Эти корректировки делаются последовательно, то есть каждая последующая корректировка цены аналога делается на базе результата, полученного в процессе предыдущей корректировки по формуле:

$$C_i = C_{i-1} \times (1 + k_i^I),$$

где C_{i-1} , C_i — цена объекта-аналога после корректировки по i -му и $(i-1)$ -му элементу сравнения;

На втором этапе выполняются корректировки по второй группе — остальным элементам сравнения, учитывающим различия в местоположении, физических характеристиках и так далее. Они выполняются на независимой основе, то есть сначала рассчитывается корректировка по каждому элементу сравнения, а итоговое значение корректировки определяется путем суммирования корректировок, полученных по каждому элементу сравнения по формуле:

$$C_{OA} = C_I \times \left(1 + \sum_{i=1}^n k_i^{II}\right),$$

- где C_{0A} — скорректированная цена объекта-аналога после всех корректировок второй группы элементов сравнения;
 C_1 — скорректированная по первой группе элементов сравнения цена объекта-аналога;
 k^{Pi} — корректировка по i -му элементу сравнения из второй группы, %;

Определяются весовые коэффициенты для скорректированных цен объектов-аналогов, при этом справедливая стоимость оцениваемого объекта равна средневзвешенной скорректированной цене объектов-аналогов:

$$C = \sum_{j=1}^N (q_j \times C_{0Aj}),$$

- где C — справедливая стоимость оцениваемого объекта по итогам сравнительного подхода;
 q_j — весовой коэффициент для j -го объекта-аналога;
 C_{0Aj} — скорректированная стоимость j -го объекта-аналога;

Весовые коэффициенты q_j определяются по формуле:

$$q_j = \frac{1}{A_j} / \sum_{j=1}^N A_j$$

- где q_j — весовой коэффициент для j -го объекта-аналога;
 N — количество объектов-аналогов;
 j — порядковый номер объекта-аналога;
 A_j — абсолютная валовая коррекция для j -го объекта-аналога.

Абсолютная валовая коррекция для j -го объекта-аналога определяется как сумма абсолютных (по модулю) значений, примененных к справедливой стоимости данного объекта корректировок.

11.3. ОБОСНОВАНИЕ ВЫБОРА ЕДИНИЦЫ СРАВНЕНИЯ

Согласно п. 22 ФСО № 7, для выполнения расчетов используются типичные для аналогичного объекта сложившиеся на рынке оцениваемого объекта удельные показатели стоимости (единицы сравнения), в частности цена или арендная плата за единицу площади или единицу объема.

При принятии решения о заключении сделок по купле-продаже встроенных нежилых помещений участники рынка оперируют прежде всего удельными показателями их стоимости, приходящимися на единицу площади (руб./кв.м). Данный показатель является универсальным для рассматриваемого сегмента рынка.

Таким образом, в качестве единицы сравнения используется цена 1 кв.м общей площади объекта.

Прочие единицы сравнения не рассматриваются ввиду того, что не позволяют отразить особенности рассматриваемого объекта, либо приведут к аналогичным результатам.

11.4. ОБОСНОВАНИЕ ВЫБОРА ЭЛЕМЕНТОВ СРАВНЕНИЯ

Согласно п. 22 ФСО № 7, для сравнения объекта оценки с другими объектами недвижимости, с которыми были совершены сделки или которые представлены на рынке для их совершения, обычно используются следующие элементы сравнения:

- ❑ передаваемые имущественные права, ограничения (обременения) этих прав;
- ❑ условия финансирования состоявшейся или предполагаемой сделки (вид оплаты, условия кредитования, иные условия);
- ❑ условия продажи (нетипичные для рынка условия, сделка между аффилированными лицами, иные условия);
- ❑ условия рынка (изменения цен за период между датами сделки и оценки, скидки к ценам предложений, иные условия);
- ❑ вид использования и (или) зонирование;
- ❑ местоположение объекта;
- ❑ физические характеристики объекта, в том числе свойства земельного участка, состояние объектов капитального строительства, соотношение площади земельного участка и площади его застройки, иные характеристики;
- ❑ экономические характеристики (уровень операционных расходов, условия аренды, состав арендаторов, иные характеристики);
- ❑ наличие движимого имущества, не связанного с недвижимостью;
- ❑ другие характеристики (элементы), влияющие на стоимость.

В качестве элементов сравнения используются только те ценообразующие факторы, по которым существуют отличия между оцениваемым объектом и объектами-аналогами.

Выбор прочих элементов сравнения осуществлялся Оценщиком с учетом позиционирования Объекта оценки в качестве офисно-торгового объекта свободного назначения, и информации, полученной по результатам анализа рынка коммерческой недвижимости г. Урай (см. раздел 8 Отчета), а также сопоставления характеристик Объекта оценки и объектов-аналогов. В результате в расчете были учтены следующие элементы сравнения.

Первая группа элементов сравнения:

- ❑ условия рынка.

Вторая группа элементов сравнения:

- ❑ потенциал местоположения (численность населения);
- ❑ расположение относительно «красных» линий;
- ❑ общая площадь;
- ❑ состояние внутренней отделки.

11.5. КОРРЕКТИРОВКИ ПО ПЕРВОЙ ГРУППЕ ЭЛЕМЕНТОВ СРАВНЕНИЯ

Корректировки по первой группе элементов характеризуют отличия аналогов от Объекта оценки с точки зрения сделки. В процессе первой группы корректировок на очередном этапе корректируется откорректированная на предыдущем этапе цена аналога, то есть корректировки проводятся последовательно.

УСЛОВИЯ РЫНКА

Состояние рынка может изменяться с течением времени, что отражается на величине справедливой стоимости. Аналоги, используемые в расчетах, выставлялись до даты оценки. Дата оценки — 06.03.2020. Для проверки достоверности использованных данных, опубликованных до даты оценки, актуальность данных на дату оценки уточнялась в ходе телефонного интервьюирования продавцов и агентов.

Учитывая то, что Оценщику доступны цены предложения аналогов, для определения справедливой стоимости необходимо ввести корректировку на отличие цен предложения от цен сделок (скидка на торг).

Согласно данным Справочника оценщика недвижимости⁴, скидка на торг для офисно-торговых объектов свободного назначения может находиться в диапазоне от 6,2% до 14,5%. Выдержка из источника приведена на рисунке далее.

Класс объектов	Активный рынок		
	Среднее	Расширенный интервал	
Цены предложений объектов			
1. Офисно-торговые объекты свободного назначения и сходные типы объектов недвижимости	10,3%	6,2%	14,5%

Рис. № 4. Значение скидки на торг при продаже объектов офисно-торгового назначения.

Учитывая потенциал местоположения и площадь оцениваемого объекта, Оценщиком было принято использовать верхнее значение представленного диапазона.

Таким образом, цена предложения всех объектов-аналогов была скорректирована на 14,5% в сторону уменьшения.

Проведение корректировок по первой группе элементов сравнения представлено в таблице в конце текущего раздела.

11.6. КОРРЕКТИРОВКИ ПО ВТОРОЙ ГРУППЕ ЭЛЕМЕНТОВ СРАВНЕНИЯ

КОРРЕКТИРОВКА НА ПОТЕНЦИАЛ МЕСТОПОЛОЖЕНИЯ (ЧИСЛЕННОСТЬ НАСЕЛЕНИЯ ГОРОДА)

Численность проживающих в населенном пункте оказывает непосредственное влияние на стоимость объекта, так как чем выше численность проживающих в населенном пункте, тем выше инвестиционная привлекательность объекта.

В связи с тем, что подобранные объекты-аналоги расположены в различных населенных пунктах с разной численностью необходимо проведение корректировки.

⁴ «Справочник оценщика недвижимости – 2018», под ред. Лейфера Л.А. Офисно-торговая недвижимость и сходные типы объектов. Корректирующие коэффициенты и скидки для сравнительного подхода» — Нижний Новгород, 2018

Величина данной корректировки определялась по данным Справочника оценщика недвижимости⁵, (выдержка из справочника представлена на рисунке далее).

Корректирующие коэффициенты для удельной цены при различной численности населения в городах расположения объекта оценки и объекта аналога.
1. Офисно-торговые объекты свободного назначения и сходные типы объектов недвижимости

Таблица 25

Город расположения объекта оценки	Численность, тыс. чел.	Город расположения объекта аналога										
		15-25	25-40	40-60	60-90	90-135	135-200	200-280	280-420	420-630	630-950	950 - 1 400
15-25	1,00	0,96	0,91	0,87	0,84	0,80	0,77	0,73	0,70	0,67	0,64	0,61
25-40	1,05	1,00	0,96	0,91	0,87	0,84	0,80	0,77	0,73	0,70	0,67	0,64
40-60	1,09	1,05	1,00	0,96	0,91	0,87	0,84	0,80	0,77	0,73	0,70	0,67
60-90	1,14	1,09	1,05	1,00	0,96	0,91	0,87	0,84	0,80	0,77	0,73	0,70
90-135	1,20	1,14	1,09	1,05	1,00	0,96	0,91	0,87	0,84	0,80	0,77	0,73
135-200	1,25	1,20	1,14	1,09	1,05	1,00	0,96	0,91	0,87	0,84	0,80	0,77
200-280	1,31	1,25	1,20	1,14	1,09	1,05	1,00	0,96	0,91	0,87	0,84	0,80
280-420	1,37	1,31	1,25	1,20	1,14	1,09	1,05	1,00	0,96	0,91	0,87	0,84
420-630	1,43	1,37	1,31	1,25	1,20	1,14	1,09	1,05	1,00	0,96	0,91	0,87
630-950	1,49	1,43	1,37	1,31	1,25	1,20	1,14	1,09	1,05	1,00	0,96	0,91
950 - 1 400	1,56	1,49	1,43	1,37	1,31	1,25	1,20	1,14	1,09	1,05	1,00	0,96
1 400-2 100	1,63	1,56	1,49	1,43	1,37	1,31	1,25	1,20	1,14	1,09	1,05	1,00

Рис. № 5. Зависимость удельной цены офисно-торговых объектов от средней численности в населенном пункте.

Поправка по данному фактору рассчитывалась на основе следующей формулы:

$$K_{\Pi} = (K_s - 1) \cdot 100\%,$$

где: K_{Π} — размер корректировки на потенциал местоположения (численность населения города),

K_s — значение коэффициента поправки.

Таким образом, цена предложения объекта-аналога № 2 была скорректирована на 5% в сторону увеличения, цена предложения объекта-аналога № 3 была скорректирована на 16% в сторону уменьшения.

КОРРЕКТИРОВКА НА РАСПОЛОЖЕНИЕ ОТНОСИТЕЛЬНО «КРАСНЫХ» ЛИНИЙ

Корректировка на расположение относительно «красных» линий была определена согласно данным и Справочника Оценщика недвижимости⁵.

Выдержка из вышеуказанного источника приведена на рисунке далее.

Наименование коэффициента	Среднее значение	Доверительный интервал	
Удельная цена			
Отношение удельной цены объекта, расположенного внутри квартала, к удельной цене такого же объекта, расположенного на красной линии	0,80	0,79	0,81

Рис. № 6. Поправочные коэффициенты на расположение относительно «красных» линий

Величина корректировки по данному фактору определялась следующим образом:

$$K_{\Pi} = \left(\frac{C_{OO}}{C_{OA}} - 1 \right) \times 100\%$$

где K_{Π} — размер корректировки на расположение относительно «красных» линий;

C_{OO} — значение коэффициента корректировки для рассматриваемого объекта;

⁵ «Справочник оценщика недвижимости – 2018», под ред. Лейфера Л.А. Офисно-торговая недвижимость и сходные типы объектов. Корректирующие коэффициенты и скидки для сравнительного подхода— Нижний Новгород, 2018

C_{0A} — значение коэффициента корректировки для объекта-аналога.

Таким образом, цена предложения объектов-аналогов №№ 1, 3 была скорректирована на 20,0% в сторону уменьшения, поскольку они находятся на «красной» линии с высокими транспортными и пешеходными потоками.

КОРРЕКТИРОВКА НА ОБЩУЮ ПЛОЩАДЬ

В общем случае, удельные показатели стоимости объектов большей площади ниже, чем удельные показатели стоимости объектов меньшей площади. Это особенно актуально для нынешнего состояния рынка недвижимости, когда в целях экономии средств собственники подыскивают помещения меньшей площади. Соответственно, объекты большей площади при прочих равных условиях менее ликвидны.

Корректировка на общую площадь проводилась согласно данным Справочника оценщика недвижимости⁶. В данном сборнике приведены корректирующие коэффициенты, отражающие соотношения цен для сходных объектов, различающихся только по величине площади. Выдержка из вышеуказанного источника представлена на рисунке далее.

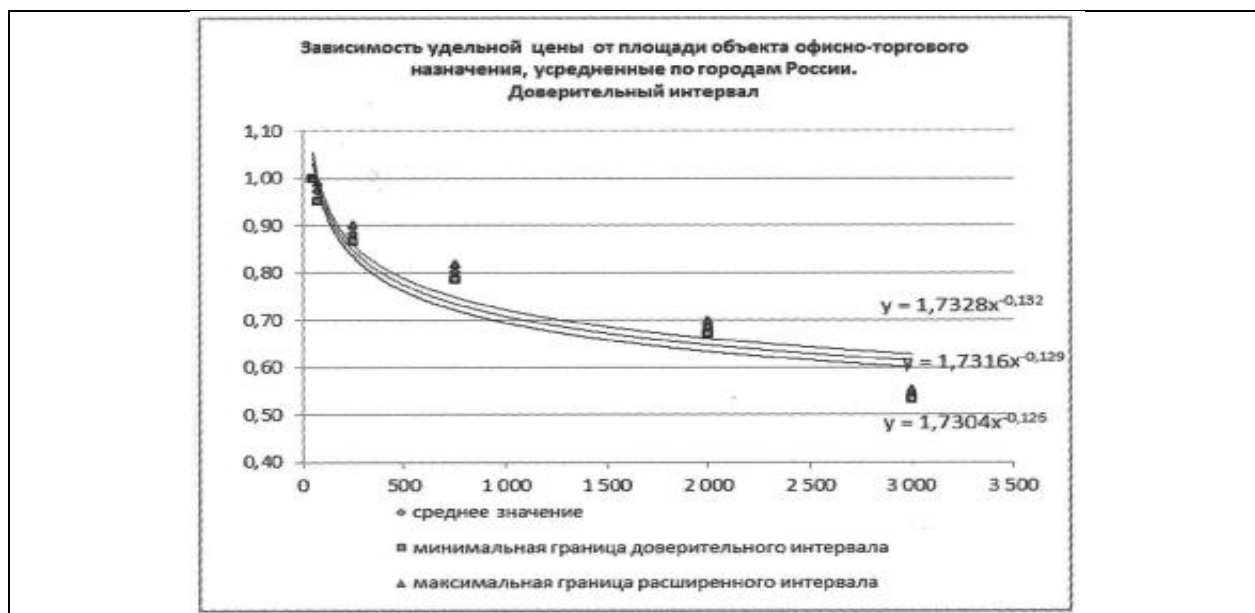


Рис. № 7. Зависимость удельной цены от площади помещения.

При определении поправочного коэффициента для оцениваемого объекта и подобранных объектов-аналогов Оценщиком использовалось уравнение для среднего значения доверительного интервала, которое имеет следующий вид:

$$y = 1,7316x^{-0,129}$$

где y — поправочный коэффициент;
 x — площадь объекта.

Величина корректировки по данному фактору определялась на основании ранее приведенной формулы при расчете корректировки на расположение относительно «красных» линий.

Таким образом, цена предложения объекта-аналога № 1 была скорректирована на 16,7% в сторону уменьшения, цена предложения объекта-аналога № 2 была скорректирована на 11,8% в сторону уменьшения, цена предложения объекта-аналога № 3 была скорректирована на 1,4% в сторону уменьшения, цена предложения объекта-аналога № 4 была скорректирована на 7,1% в сторону уменьшения.

⁶«Справочник оценщика недвижимости – 2018». Офисно-торговая недвижимость и сходные типы объектов. Корректирующие коэффициенты и скидки для сравнительного подхода, Лейфер Л.А, Крайникова Т.В, Нижний Новгород, 2018

КОРРЕКТИРОВКА НА СОСТОЯНИЕ ВНУТРЕННЕЙ ОТДЕЛКИ

Состояние внутренней отделки объекта торгово-сервисного назначения оказывает существенное влияние на его стоимость. Очевидно, чем лучше состояние и уровень отделки помещения, тем оно дороже стоит. Удовлетворительное или неудовлетворительное состояние помещений создает необходимость проведения ремонтных работ, то есть покупатель вынужден будет нести дополнительные расходы, прежде чем начать эксплуатировать объект.

Корректировка на состояние отделки проведена согласно данным информационно-аналитического портала «Статриелт»⁷. Выдержка из вышеуказанного источника приведена на рисунке далее.

№	Характеристика отделки	Нижняя граница	Верхняя граница	Среднее значение
1	Без внутренней отделки и инженерного оборудования (при наличии приборов отопления)	0,84	0,95	0,89
2	С простой внутренней и наружной отделкой (штукатурка, шпатлевка, покраска, побелка, линолеумные полы, инженерное оборудование эконом-класса качества)			1,00
3	С повышенной (улучшенной) внутренней отделкой (штукатурка, шпатлевка, шлифовка, качественная покраска и побелка; или ГКЛ, обои, покраска, линолеумные полы, инженерное оборудование улучшенного класса качества)	1,03	1,10	1,06

Рис. № 8. Корректировка на состояние отделки

Величина корректировки по данному фактору определялась на основании ранее приведенной формулы при расчете корректировки на расположение относительно «красных» линий.

Состояние внутренней отделки оцениваемого помещения и объекта-аналога № 3 оценивается как «без внутренней отделки».

Таким образом, цена предложения объектов-аналогов №№ 1, 2, 4 с простой отделкой была скорректирована на 11% в сторону уменьшения.

Итоговое значение удельной цены 1 кв.м оцениваемого объекта было принято как средневзвешенное значение полученных в результате произведенных корректировок цен 1 кв.м объектов сравнения. Весовой коэффициент рассчитывался обратно пропорционально сумме валовой коррекции.

При этом, при определении величины справедливой стоимости Объекта оценки абсолютная валовая коррекция по объектам-аналогам №№ 1, 3 составила более 30%, однако, ввиду обоснованности применяемых корректировок и незначительной величины относительной валовой коррекции объектов-аналогов относительно полученной стоимости Объекта оценки, Оценщик счел корректным использовать данные объекты при расчете справедливой стоимости Объекта оценки.

Проведение корректировок по второй группе элементов сравнения для оцениваемого объекта представлено в таблице далее в конце текущего раздела.

11.7. ЗАКЛЮЧЕНИЕ О СПРАВЕДЛИВОЙ СТОИМОСТИ ОБЪЕКТА ОЦЕНКИ, ПОЛУЧЕННОЙ В РАМКАХ СРАВНИТЕЛЬНОГО ПОДХОДА

Таким образом, справедливая стоимость Объекта оценки по состоянию на 06.03.2020 без учета округления и без учета НДС составляет:

8 669 578 рублей

(Восемь миллионов шестьсот шестьдесят девять тысяч пятьсот семьдесят восемь) рублей.

⁷<https://statrielt.ru/statistika-rynka/statistika-na-01-01-2020g/korrektirovki-kommercheskoj-nedvizhimosti/2059-na-kachestvo-vnutrennej-i-naruzhnoj-otdelki-obshchestvennykh-zdaniy-i-pomeshchenij-korrektirovki-na-01-01-2020-goda>

Таблица 9. Корректировки по первой группе элементов сравнения для Объекта оценки

Наименование корректировок	Объект оценки	Объекты-аналоги			
		ОА № 1	ОА № 2	ОА № 3	ОА № 4
Удельный показатель стоимости, руб./кв.м	-	66 632	40 667	48 206	33 333
Условия рынка	сделка	предложение	предложение	предложение	предложение
Корректировка, %	-	-14,5%	-14,5%	-14,5%	-14,5%
Скорректированный удельный показатель стоимости, руб./кв.м	-	56 971	34 770	41 216	28 500

Источник информации: расчеты Оценщика

Таблица 10. Корректировки по второй группе элементов сравнения

Наименование корректировок	Объект оценки	Объекты-аналоги			
		ОА № 1	ОА № 2	ОА № 3	ОА № 4
Численность населения	40 292	40 292	29 624	276 503	43 726
Поправочный коэффициент	1,000	1,000	1,050	0,840	1,000
Корректировка, %	-	0,0%	5,0%	-16,0%	0,0%
Расположение относительно «красных» линий	расположен внутри квартала	расположен на «красной» линии	расположен внутри квартала	расположен на «красной» линии	расположен внутри квартала
Поправочный коэффициент	0,80	1,00	0,80	1,00	0,80
Корректировка, %	-	-20,00%	0,00%	-20,00%	0,00%
Общая площадь, кв.м	397,9	96,8	150,0	359,0	225,0
Поправочный коэффициент	0,800	0,960	0,907	0,811	0,861
Корректировка, %	-	-16,70%	-11,80%	-1,40%	-7,10%
Состояние внутренней отделки объекта	без отделки	простая	простая	без отделки	простая
Поправочный коэффициент	0,89	1,00	1,00	0,89	1,00
Корректировка, %	-	-11,00%	-11,00%	0,00%	-11,00%
Суммарная корректировка по второй группе элементов сравнения, %	-	-47,7%	-17,8%	-37,4%	-18,1%
Итоговая корректировка по второй группе элементов сравнения, руб./кв.м	-	-27 175	-6 189	-15 415	-5 159
Скорректированный удельный показатель стоимости, руб./кв.м	-	29 796	28 581	25 801	23 342
Абсолютная валовая коррекция	-	47,7%	27,8%	37,4%	18,1%
Относительная валовая коррекция	-	14,0%	9,3%	1,3%	10,7%
Весовой коэффициент	-	15,1%	25,9%	19,2%	39,8%
Стоимость Объекта оценки, руб./кв.м					26 146
Стоимость Объекта оценки, руб.					10 403 493
Справедливая стоимость Объекта оценки без учета НДС, руб.					8 669 578

Источник информации: расчеты Оценщика

12. СОГЛАСОВАНИЕ РЕЗУЛЬТАТОВ ОЦЕНКИ И ЗАКЛЮЧЕНИЕ ОБ ИТОГОВОЙ ВЕЛИЧИНЕ СПРАВЕДЛИВОЙ СТОИМОСТИ ОБЪЕКТА ОЦЕНКИ

В настоящем Отчете справедливая стоимость Объекта оценки определялась в рамках одного подхода об оценке, поэтому проведение процедуры согласования результатов оценки, полученных различными подходами, не требуется, и в качестве итоговой величины стоимости Объекта оценки принимается результат, определенный в рамках использованного подхода.

Согласно п. 14 ФСО № 3, допускается округление итоговой величины стоимости Объекта оценки по математическим правилам округления.

12.1. ЗАКЛЮЧЕНИЕ ОБ ИТОГОВОЙ ВЕЛИЧИНЕ СТОИМОСТИ ОБЪЕКТА ОЦЕНКИ

Таким образом, справедливая стоимость Объекта оценки, определенная по состоянию на 06.03.2020, с учетом округления без учета НДС составляет:

8 670 000 рублей

(Восемь миллионов шестьсот семьдесят тысяч) рублей.

12.2. СУЖДЕНИЕ ОЦЕНЩИКА О ВОЗМОЖНЫХ ГРАНИЦАХ ИНТЕРВАЛА, В КОТОРОМ МОЖЕТ НАХОДИТЬСЯ ИТОГОВАЯ ВЕЛИЧИНА СТОИМОСТИ ОБЪЕКТА ОЦЕНКИ

В соответствии с п.30 ФСО №7 «После проведения процедуры согласования оценщик, помимо указания в отчете об оценке итогового результата оценки стоимости недвижимости, приводит свое суждение о возможных границах интервала, в котором, по его мнению, может находиться эта стоимость, если в задании на оценку не указано иное», а также в соответствии с п.26 ФСО №1 «После проведения процедуры согласования оценщик помимо указания в отчете об оценке итоговой величины стоимости объекта оценки имеет право приводить свое суждение о возможных границах интервала, в котором, по его мнению, может находиться эта стоимость, если в задании на оценку не указано иное».

Согласно п. 11 Задания на оценку, результаты оценки указываются в Отчете об оценке в виде единой цифры для каждого объекта, без указания возможных границ интервала стоимости.

13. СЕРТИФИКАТ СТОИМОСТИ

Мы, нижеподписавшиеся, настоящим подтверждаем:

- содержащиеся в Отчете мнения Оценщика и полученные результаты представляют собой основанные на собранной информации и проведенных расчетах непредвзятые профессиональные суждения, ограниченные только пределами оговоренных в настоящем Отчете допущений;
- вознаграждение Исполнителя и Оценщика ни в коей степени не зависит от итоговой величины стоимости Объекта оценки;
- оценка проведена, и Отчет составлен в полном соответствии с действующим на дату оценки законодательством Российской Федерации, Федеральными стандартами оценки, а также стандартами и правилами оценочной деятельности саморегулируемой организации оценщиков;


Проведенный анализ и расчеты позволяют сделать вывод, что справедливая стоимость Объекта оценки по состоянию на 06.03.2020, с учетом округления и без учета налога на добавленную стоимость (20%) составляет:

8 670 000 рублей

(Восемь миллионов шестьсот семьдесят тысяч) рублей.

Оценщик:

Мордовина Анна Александровна



14. ПЕРЕЧЕНЬ ИСПОЛЬЗОВАННЫХ ПРИ ПРОВЕДЕНИИ ОЦЕНКИ ДАННЫХ С УКАЗАНИЕМ ИСТОЧНИКОВ ИХ ПОЛУЧЕНИЯ

14.1. НОРМАТИВНЫЕ ДОКУМЕНТЫ

1. Гражданский кодекс РФ (часть первая) от 30.11.1994 № 51-ФЗ.
2. Гражданский кодекс РФ (часть вторая) от 26.01.1996 № 14-ФЗ.
3. Налоговый кодекс РФ (часть вторая) от 05.08.2000 № 117-ФЗ.
4. Федеральный закон от 29.07.1998 № 135-ФЗ «Об оценочной деятельности в Российской Федерации».
5. Приказ Минэкономразвития России от 20.05.2015 № 297 «Об утверждении федерального стандарта оценки «Общие понятия оценки, подходы и требования к проведению оценки (ФСО № 1)».
6. Приказ Минэкономразвития России от 20.05.2015 № 298 «Об утверждении федерального стандарта оценки «Цель оценки и виды стоимости (ФСО № 2)».
7. Приказ Минэкономразвития России от 20.05.2015 № 299 «Об утверждении федерального стандарта оценки «Требования к отчету об оценке (ФСО № 3)».
8. Приказ Минэкономразвития России от 25.09.2014 № 611 «Об утверждении федерального стандарта оценки «Оценка недвижимости (ФСО № 7)».
9. Международный стандарт финансовой отчетности (IFRS 13) «Оценка справедливой стоимости».
10. Стандарты и Правила оценочной деятельности СРО Ассоциации оценщиков «СПО».

14.2. МЕТОДИЧЕСКИЕ МАТЕРИАЛЫ

1. Профессиональный научно-практический журнал «Вопросы оценки», 1996 – 2014.
2. Дамодаран А. Инвестиционная оценка: Инструменты и методы оценки любых активов / Асват Дамодаран; Пер. с англ. — 6-е изд. — М.: Альпина Паблишерз, 2010.
3. Грибовский С. В. Оценка стоимости недвижимости. — М.: «Маросейка», 2009.
4. Озеров Е. С. Экономический анализ и оценка недвижимости. — СПб.: Издательство «МКС», 2007.
5. Петров В. И. Оценка стоимости земельных участков: учебное пособие / В. И. Петров; под ред. М. А. Федотовой. — 3-е изд., перераб. и доп. — М.: КНОРУС, 2010.

14.3. ИСТОЧНИКИ РЫНОЧНОЙ И ОБЩЕЙ ИНФОРМАЦИИ

1. Справочник оценщика недвижимости — 2018, под ред. Лейфера Л.А. (Нижний Новгород, 2018) (Земельные участки сельскохозяйственного назначения. Корректирующие и территориальные коэффициенты. Скидки на торг. Коэффициенты капитализации).
2. Интернет-источники представлены по тексту Отчета.

**ПРИЛОЖЕНИЕ 1.
КОПИИ ДОКУМЕНТОВ, ИСПОЛЬЗУЕМЫХ ОЦЕНЩИКОМ
И УСТАНОВЛИВАЮЩИХ КОЛИЧЕСТВЕННЫЕ И КАЧЕСТВЕННЫЕ
ХАРАКТЕРИСТИКИ ОБЪЕКТА ОЦЕНКИ**

УПРАВЛЕНИЕ ФЕДЕРАЛЬНОЙ СЛУЖБЫ ГОСУДАРСТВЕННОЙ РЕГИСТРАЦИИ, КАДАСТРА И КАРТОГРАФИИ ПО ХАНТЫ-МАНСИЙСКОМУ АВТОНОМНОМУ ОКРУГУ – ЮГРЕ

Выписка из Единого государственного реестра недвижимости об основных характеристиках и зарегистрированных правах на объект недвижимости.
 Сведения об основных характеристиках объекта недвижимости

Лист 1

В Единый государственный реестр недвижимости внесены следующие сведения:

Наименование	Инв. объект недвижимости	Всего листов выписки
Лист №	Реквизиты Л. 1	Всего листов выписки
18.07.2017		
Кадастровый номер	86:14:0101012:5707	
Номер кадастрового квартала	86:14:0101012	
Дата присвоения кадастрового номера	03.12.2015	
Ранее присвоенный государственный учетный номер	данные отсутствуют	
Адрес	Ханты-Мансийский автономный округ - Югра, г Урай, мкр 2А, в 41/1, пом 1	
Площадь, кв	397,9	
Назначение	Нежилая постройка	
Назначение	Нежилая постройка	
Номер этажа, на котором расположена постройка, машино-место	Этаж № 1	
Вид жилого помещения	данные отсутствуют	
Кадастровая стоимость (руб.)	3424605,93	
Кадастровый номер иных объектов недвижимости, в пределах которых расположен объект недвижимости	86:14:0101012:5153	
Вид разрешенного использования	данные отсутствуют	
Сведения об отнесении жилого помещения к определенному типу жилых помещений специализированного жилищного фонда, в жилых помещениях которого допускается социальное использование или жилищного фонда коммунального использования	данные отсутствуют	
Статус иного об объекту недвижимости	Сведения об объекте недвижимости имеют статус "испорченный"	
Особые отметки	Различие между фактической и проектной площадью помещения №1 составляет 0,42	
Получить выписку	Подписан инвестиционным партнером Закрытый паевой инвестиционный фонд недвижимости "Горный Югра" лицами в которых инвестиционный партнер в реестре кадастровых инвестиционных паев в статус лица-участника инвестиционных паев	
Государственный регистратор	М.П. Москалева О. В.	

Лист 2
Выписка из Единого государственного реестра недвижимости об основных характеристиках и зарегистрированных правах на объект недвижимости
Сведения о зарегистрированных правах

Подписание: _____ Лист № _____ из _____ листов Всього листов раздела 2.1: _____ Всего разделов: _____ Всего листов выписки: _____ Календарный номер: _____ №6-14/010/012-5/07	
1. Праваобладатели (правообладатели)	Выдаными инвестиционным планом Закрытого паевого инвестиционного фонда недвижимости "Территория Югра" лицам с целью приобретения доли в уставном капитале общества с ограниченной ответственностью "Югра" в соответствии с условиями договора купли-продажи от 13.08.2009 №ЮНСП-Д-1569 от 06.11.2009 №1.
2. Вид, номер и дата государственной регистрации права.	2.1. Общая долявая собственность, № 66-86/010-86/010/002/2016-206/1 от 05.03.2016 Д-1569. Договор участия в долевой собственности инвестиционного дома от 13.08.2009 №ЮНСП-Д-1569. Дополнительное соглашение к договору участия в долевой собственности инвестиционного дома от 13.08.2009 №ЮНСП-Д-1569 от 06.11.2009 №1. Дополнительное соглашение к договору участия в долевой собственности инвестиционного дома от 13.08.2009 №ЮНСП-Д-1569 от 12.07.2013 №2. Разрешение на ввод объекта в эксплуатацию от 23.11.2015 №46-31-19-2015, выданный органом Администрации города Югры в соответствии с Законом города Югры от 15.08.2009 №ЮНСП-Д-1569
3. Документы-основания.	Договор участия в долевой собственности инвестиционного дома от 13.08.2009 №ЮНСП-Д-1569. Дополнительное соглашение к договору участия в долевой собственности инвестиционного дома от 13.08.2009 №ЮНСП-Д-1569 от 06.11.2009 №1. Дополнительное соглашение к договору участия в долевой собственности инвестиционного дома от 13.08.2009 №ЮНСП-Д-1569 от 12.07.2013 №2. Разрешение на ввод объекта в эксплуатацию от 23.11.2015 №46-31-19-2015, выданный органом Администрации города Югры в соответствии с Законом города Югры от 15.08.2009 №ЮНСП-Д-1569
Страницы, права и обременения объекта недвижимости	Договорительное управление, договорительное управление
вид	05.03.2016
дата государственной регистрации	05.03.2016
номер государственной регистрации	66-86/010-86/010/002/2016-206/2
сроки, на который установлен ограничение права и обременение объекта недвижимости	с 13.02.2007 по 01.03.2024
4. 4.1.1. вид, в пользу которого установлено ограничение права и обременение объекта недвижимости.	Общество с ограниченной ответственностью "Управляющая компания "ЮГРОСД", ИНН: 7304781033 Присваиваемое управление Закрытым паевым инвестиционным фондом недвижимости "Территория Югра", зарегистрирована Федеральным службам по финансовым рынкам 13.02.2007 №0751-04120562. Изменения и дополнения в правила доверительного управления Закрытым паевым инвестиционным фондом недвижимости "Территория Югра" от 27.06.2017 №0751-04120562-27
иснование государственной регистрации	данные отсутствуют данные отсутствуют
5. Сведения о наличии решений об отчуждении объекта недвижимости для государственных и муниципальных нужд	данные отсутствуют
6) права без обеспечения государственной регистрацией	данные отсутствуют
примечание	
ГОСУДАРСТВЕННЫЙ РЕГИСТРАТОР М.П. _____ _____ Москва, Юго-Восточный округ	

Выписка из Единого государственного реестра недвижимости об основных характеристиках и зарегистрированных правах на объект недвижимости
 Форма № 001/2017/003/2017
 План размещения помещений, общие сведения на этаж (общий этаж)

Помещение	№ 14.01.01/01.5707
Лист № 5	Высота этажа, м 2,70
14.01.2017	Высота этажа, м 2,70
Классификационный номер	№ 14.01.01/01.5707

Номер этажа (этажей): 2/этаж № 1



Масштаб: 1:100	Листовой номер: 5
ОБЩЕСТВЕННЫЙ ПРЕДПРИЯТИЕ	
М.П.	





Федеральное государственное бюджетное учреждение "Федеральный кадастровый центр Федеральной службы государственной регистрации, кадастра и картографии" по Ханты-Мансийскому автономному округу - Югре

(полное наименование органа кадастрового учета)

КП.1

КАДАСТРОВЫЙ ПАСПОРТ
земельного участка
(выписка из государственного кадастра недвижимости)

Лист №	1	Всего листов	2
№ 03 от декабря 2015 г. № 36/201-15-346435			
Кадастровый номер	86:14:0101012:5707		
Номер кадастрового квартала	86:14:0101012		
Предельный номер			
Дата внесения номера в государственный кадастр недвижимости	03.12.2015		

Отдельные помещения:

1	Кадастровый номер здания (сооружения), в котором расположена постройка	86:14:0101012:5153
2	Этаж (этажи), на котором (которых) расположена постройка	Этаж № 1
3	Площадь помещения	397 кв.
4	Адрес (описание местонахождения)	Ханты-Мансийский автономный округ - Югра, г. Урай, мкр. 2А, д. 41/1, пом. 1
5	Назначение	Прочие помещения (офис, нежилые)
6	Вид жилого помещения	комната, квартира
7	Кадастровый номер квартала, в котором расположена постройка	
8	Кадастровая стоимость (руб.)	3424685,93
9	Сведения о транше	
10	Особые условия	Различия между фактической и проектной площадью помещения № 1 составляет: 0 кв.м. 300-2718426
11	Сведения о включении в реестр объектов культурного наследия	
12	Сведения о кадастровых полторах	Лицевой счет: Юрий Михайлович 808-12-195, 25.11.2015 г.
13	Дополнительные сведения	13.1 Кадастровые номера объектов недвижимости, образующих с объектом недвижимости 13.2 Кадастровые номера объектов недвижимости, образующих до объекта недвижимости 13.3 Кадастровые номера объектов, подлежащих учету в кадастровом учете
14	Характер сведений государственного кадастра недвижимости (статус здания или помещения). Сведения об объекте недвижимости имеют статус участка	

Подпись ответственного лица	С.Б. Лукин
(полное наименование должности)	(подпись) (инициал, фамилия)

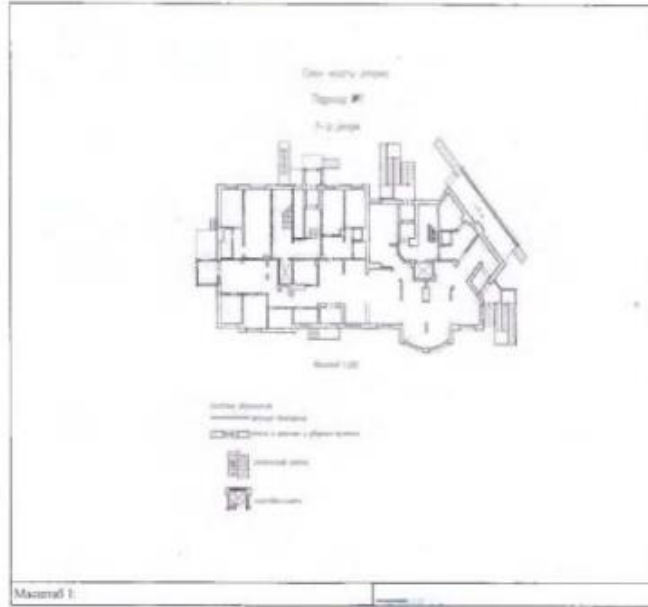
М.П.

КАДАСТРОВЫЙ ПАСПОРТ
помещения
(выписка из государственного кадастра недвижимости)

Лист №	2	Всего листов	2
--------	---	--------------	---

« 03 » декабря 2015 г. № 86/2015-346430	
Кадастровый номер	66:14:0101012:5787

Центр обслуживания населения по улице Трак № 1.




Начальник отдела (полное наименование должности)	С.Б. Агеева (подпись)	С.Б. Агеева (подпись, фамилия)
---	--------------------------	-----------------------------------



ПРИЛОЖЕНИЕ 2.
ИСТОЧНИКИ РЫНОЧНОЙ ИНФОРМАЦИИ

domofond.ru/kommercheskayanedvizhmost-na-prodazhu-uray-2200967347
Яндекс | Порядок | Порядок | "Югория" - Страх... | Файлы — OneDrive | Сумма Прописько... | Банк-Оценщик



Выгода до 273 000 ₽²

6 450 000 ₽ +

В ипотеку за 55 607 Р/Б./мес.


% Выбрать ипотечную программу





Коммерческая недвижимость, 96.8 м²

Ханты-Мансийский автономный округ, городской округ Урай, 1-й микрорайон, 5, Урай, Ханты-Мансийский АО

★ В избранное

🔔 Получать похожие объявления



Пользователь






Размещает объявления: 2 года 10 мес.
Открыть другие объекты на продажу: 2
Всего за 3 месяца: 2

+79825049756

Пожалуйста, скажите, что Вы нашли это объявление на Domofond.ru

Не соглашайтесь на предоплату, если не уверены в надежности продавца или арендодателя.

✉ Написать владельцу объявления

domofond.ru/kommercheskayanedvizhmost-na-prodazhu-uray-2200967347
Яндекс | Порядок | Порядок | "Югория" - Страх... | Файлы — OneDrive | Сумма Прописько... | Банк-Оценщик | Банк

6 450 000 ₽ +

В ипотеку за 55 607 Р/Б./мес.

% Выбрать ипотечную программу

Коммерческая недвижимость, 96.8 м²

Ханты-Мансийский автономный округ, городской округ Урай, 1-й микрорайон, 5, Урай, Ханты-Мансийский АО

★ В избранное

🔔 Получать похожие объявления

Связаться с владельцем +79825049756

Коммерческая недвижимость, 96.8 м²


Помещение свободного назначения. В центре города, хорошая проходимость, видное место. Хорошая планировка, отдельный вход-выход, сан-узел, высота потолков 3,7, просторный авто-паркинг. 1 этаж.
Документы готовы, возможно сдача под аренду.
Приходите - смотрите, хорошее вложение для ведения бизнеса. Цена снижена, реальному покупателю ТОРП

📌 Создать заметку
🖨 Распечатать
🔔 Получать похожие
🗨 Пожаловаться

📄 Образцы документов для сделки v

Информация о предложении

Тип: Коммерческая недвижимость	Номер в каталоге: 2200967347
Класс здания:	
Площадь: 96.8 м ²	
Цена: 6 450 000 Р	
Цена за м²: 66 632 Р	
Тип объекта: Коммерческая недвижимость	
Дата публикации объявления: 9/1/2020	
Дата обновления объявления: 16/2/2020	



Ипотека всем на весь срок

2.7%

Правовая декларация на п.ф.и.л. / ООО «Специализированная застройщик» «Новоселье»

61

Н-32642/20

avito.ru/hanty_mansiyskiy_ao_sovetskiy/kommercheskaya_nedvizhimost/prodam_torgovoe_pomeschenie_150_m_kv_709055557

Объявления Магазины Бизнес Помощь

Avito Авто Недвижимость Работа Услуги еще...


Коммерческая недвижимость Поиск по объявлениям Ханты-Мансийский АО Найти

Все объявления в Ханты-Мансийском АО / ... / Купить / Торговое помещение В каталог Следующее →

Продам торговое помещение 150 м. кв

6 100 000 ₽

Добавить в избранное Добавить заметку 2 февраля в 14:57



8 929 240-92-29

Написать сообщение

Александр
Частное лицо
На Авито с января 2013
Завершено 52 объявления

4 объявления пользователя


Подписаться на продавца

№ 709055557, ☎ 3670 (+13)

Площадь 150 м²

Гагарина ул, 4 [Скрыть карту](#)

avito.ru/hanty_mansiyskiy_ao_sovetskiy/kommercheskaya_nedvizhimost/prodam_torgovoe_pomeschenie_150_m_kv_709055557



6 100 000 ₽

8 929 240-92-29

Написать сообщение

Александр
Частное лицо
На Авито с января 2013
Завершено 52 объявления

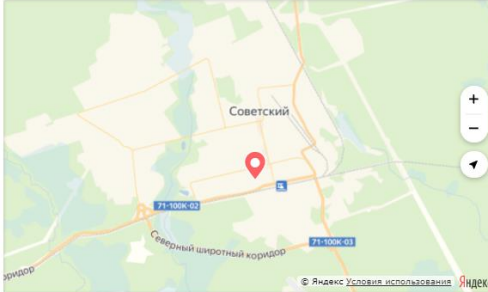
4 объявления пользователя

Подписаться на продавца

№ 709055557, ☎ 3670 (+13)

Площадь 150 м²

Гагарина ул, 4 [Скрыть карту](#)



В связи с переездом продается помещение 150 м. кв. На данный момент есть действующий арендатор на длительный срок. 100% -й стабильный доход обеспечен!
Первая линия, удобная вместительная парковка, высокий пешеходный и автомобильный трафик. Два отдельных входа. Имеется пожарная и охранный сигнализации. Телефон, интернет, видеонаблюдение. Торг! Динамично застраивающийся район! Помощь в оформлении ипотеки!

ВКонтакте Одноклассники Facebook Twitter Email Print

Пожаловаться

Похожие объявления

hmao.cian.ru/sale/commercial/226803811/

сегодня, 05:58 5 просмотров, 1 за сегодня

Свободное назначение, 359 м²
 Ханты-Мансийский АО, Нижнеуртовск, ул. 60 лет Октября, 27 На карте

359 м² Площадь | 1 из 13 Этаж | Свободно Помещение

Коммерческая недвижимость, поворот на Ржибиновский бульвар, 9-а микрорайон. Черновая отделка. Первый этаж. 359 м кв общая площадь помещения. Покупка от застройщика, сопровождение сделки для покупателя бесплатно. Все юридические гарантии от компании Этажи! Приглашаем улучшить и расширить условия для своего бизнеса.. Номер в базе: 3991826

17 306 000 Р
 48 207 Р за м²

PRO
Этажи
 Агентство недвижимости
 Еще 1647 объектов
+7 982 220-27-67
 СМС доставлены не будут, звоните
 Пожалуйста, скажите, что нашли это объявление на ЦИАН. И оставьте отзыв после звонка

Письменная Ольга Сергеевна
 Нет отзывов

Научис восточному танцу! 18+
[belly-schoolbankh.ru](#)
 Онлайн-уроки от преподавателя мирового уровня. Начните танцевать Бесплатно!

Брюски спадут за 1 месяц! Научим
[rongrock.site](#)
 Бесплатный мастер класс «Пошив кулонов по выкройке»

hmao.cian.ru/sale/commercial/204298477/

Торговая площадь, 225 м²
 Ханты-Мансийский АО, Радужный На карте

225 м² Площадь | 1 из 9 Этаж | Свободно Помещение

Назначение: свободное назначение
 Продается помещение свободного назначения по адресу 1мкр дом 30, площадью 225м.кв.

7 500 000 Р
 33 334 Р за м²

ID 24419125
+7 904 487-16-58
 Пожалуйста, скажите, что нашли это объявление на ЦИАН. И оставьте отзыв после звонка

Обучение восточному танцу. - Фотосессия в подарок
[majesticclub.ru](#)
 Базовый курс. Приморский район. Обучение с нуля. Группы до 7 чел.
 Легкость Здоровье Приглашаем Открытые уроки

Обучение восточному танцу. - Фотосессия в подарок
[majesticclub.ru](#)
 Базовый курс. Приморский район. Обучение с нуля. Группы до 7 чел.
 Легкость Здоровье Приглашаем Открытые уроки

ПРИЛОЖЕНИЕ 3.
КОПИИ ДОКУМЕНТОВ, УДОСТОВЕРЯЮЩИХ ПРАВО НА ОСУЩЕСТВЛЕНИЕ
ОЦЕНОЧНОЙ ДЕЯТЕЛЬНОСТИ

ПОЛИС e-mail: Sankt-Peterburg@euro-ins.ru

страхования ответственности за нарушение договора на проведение оценки и ответственности за причинение вреда имуществу третьих лиц при осуществлении оценочной деятельности
СПФ/18/ГОоц№100971

С учетом Дополнительного соглашения № 1 от 21.08.2018г., Дополнительного соглашения № 2 от 19.12.2018г.,
Дополнительного соглашения №3 от 14.10.2019г.

ООО РСО «ЕВРОИНС» (далее - Страховщик) в лице Директора Санкт-Петербургского филиала Чеканова Алексея Ивановича, действующего на основании Доверенности № 01-0101/2019 от 28.12.2018г., с одной стороны и Общество с ограниченной ответственностью «ЛАИР» (далее - Страхователь), в лице Директора Смирнова Александра Петровича, действующего на основании Устава, с другой стороны, в соответствии с «Правилами страхования ответственности за нарушение договора на проведение оценки и ответственности за причинение вреда имуществу третьих лиц при осуществлении оценочной деятельности», утвержденных Приказом Генерального директора ООО РСО «ЕВРОИНС» № 125 от «30» апреля 2019 г. (далее - Правила страхования), заключили договор страхования:

1. Объект страхования	являются имущественные интересы, связанные с риском ответственности Страхователя (оценщика) по обязательствам, возникающим вследствие причинения ущерба Заказчику, заключившему договор на проведение оценки
2. Страховой случай	по договору страхования ответственности за нарушение договора на проведение оценки и ответственности за причинение вреда имуществу третьих лиц при осуществлении оценочной деятельности Страхователя (оценщика) является установленный вступившим в законную силу решением арбитражного суда или признанный Страховщиком факт причинения ущерба действиями (бездействием) оценщика в результате нарушения требований Федерального закона «Об оценочной деятельности», федеральных стандартов оценки, иных нормативных правовых актов Российской Федерации в области оценочной деятельности, стандартов и правил оценочной деятельности, установленных саморегулируемой организацией оценщиков, членом которой являлся оценщик (физическое лицо – сертифицированный оценщик) на момент причинения ущерба.
3. Страховая сумма	1 100 000 100 (Один миллиард сто миллионов сто) рублей 00 копеек.
4. Франшиза	Не установлена
5. Страховой тариф	
6. Страховая премия	Согласно Дополнительного Соглашения №3
7. Срок страхования	с «01» января 2019 г. по «31» декабря 2020 г.
8. Изменение и прекращение договора страхования	в соответствии с Правилами страхования
9. Иные условия и оговорки	Заявление-Анкета о страховании от «21» августа 2018 г. является составной и неотъемлемой частью договора страхования СПФ/18/ГОоц№100971 от 21.08.2018 г., Доп. соглашение № 1 от 21.08.2018г., Доп. соглашение № 2 от 19.12.2018г., Доп. соглашение № 3 от 14.10.2019г.
10. Страховщик	Юридический адрес: 214000, Смоленская область, г. Смоленск, ул. Глинки, дом 7, этаж 2 пом.9 Адрес: 191119, Санкт-Петербург, Лиговский пр., д.111-113- 115, лит. Б, оф. 204; ИНН 7714312079, КПП 784043001; Р/с 40701810520520003678 ТКБ БАНК ПАО г. Москва к/с 30101810800000000388, БИК 044525388
11. Страхователь	Факт. адрес: 195009, г. Санкт-Петербург, ул. Комсомола дом 41, лит. А, БЦ
12. Дата выдачи полиса	«14» октября 2019 г.

Подписывая настоящий Полис (Договор) страхования, Страхователь выражает согласие (в соответствии с Федеральным законом от 27.07.2006г. "О персональных данных" № 152-ФЗ), на обработку своих персональных данных Страховщиком и уполномоченными им третьими лицами сведений, указанных в настоящем Полисе (Договоре) страхования, установленными таким способом, в т. ч. включение персональных данных в клиентскую базу Страховщика, в целях информирования о новинках страховых продуктов, услуг, осуществления Страховщиком прямых контактов со Страхователем с помощью средств связи (посредством направления уведомлений с применением СМС-сообщений, электронной почты и иных доступных способов). Настоящее согласие может быть отозвано Страхователем посредством направления Страховщику соответствующего письменного заявления.

"Правила страхования ответственности за нарушение договора на проведение оценки и ответственности за причинение вреда имуществу третьих лиц при осуществлении оценочной деятельности" от «30» апреля 2019 г., получил.

СТРАХОВЩИК: Санкт-Петербургский филиал
Директор Санкт-Петербургского филиала
ООО РСО «ЕВРОИНС» ОБЩЕСТВО
«ЕВРОИНС»
Чеканов А.И.
М.П.

СТРАХОВАТЕЛЬ:
ООО «ЛАИР»
Директор
Смирнов А.П.
М.П. / Смирнов А.П. /

НЕКОММЕРЧЕСКОЕ ПАРТНЕРСТВО
"РОССИЙСКАЯ КОЛЛЕГИЯ ОЦЕНЩИКОВ"

СВИДЕТЕЛЬСТВО

Общество с ограниченной ответственностью

"ЛАИР"

(с. Санкт-Петербург)

ИНН 7814084010

является членом
НЕКОММЕРЧЕСКОГО ПАРТНЁРСТВА
"РОССИЙСКАЯ КОЛЛЕГИЯ ОЦЕНЩИКОВ"

Москва, сентябрь 1999 года

Регистрационный № 78105

ПРЕЗИДЕНТ

Ю.В. ШКОЛЬНИКОВ



Некоммерческое партнёрство
«Российская коллегия оценщиков»

119117 г. Москва, ул. Мясницкая д. 18 стр. 8
Договор № 199/2019 от 12.08.2019 года, удостоверение № 199/2019-0000000000
СВЕРЖАЮЩИЙ СЕРТИФИКАТ УЧЛЕНСКОГО ПОРТФЕЛЯ ОЦЕНЩИКОВ

Исх. № 10-000,5
от 19.09.2019

Некоммерческое партнерство «Российская коллегия оценщиков» (далее НП «РКО») настоящим подтверждает, что Общество с ограниченной ответственностью «ЛАИР» (г. Санкт-Петербург, Директор Смирнов А.П.) внесено в реестр членов НП «РКО» за регистрационным № 78105 от 16.09.1999 и является действительным членом НП «РКО».

На основании предоставленных данных ООО «ЛАИР» соответствует положению абз. 2 ст. 15.1 Федерального закона от 29.07.1998 № 135-ФЗ «Об оценочной деятельности в Российской Федерации».

За период членства в отношении ООО «ЛАИР» в НП «РКО» жалоб не поступало.

По состоянию на 19.09.2019 НП «РКО» подтверждает отсутствие нарушений ООО «ЛАИР» требований Устава НП «РКО» и Положения о членстве НП «РКО».

Исполнительный директор



Смирнов

Т.В. Мазско

Исп. О.А. Воронина
(495) 748-20-12



РОССИЙСКАЯ ФЕДЕРАЦИЯ
г. Хабаровск

Государственное образовательное учреждение
высшего профессионального образования
"Тихоокеанский государственный университет"

ДИПЛОМ

ВСТ 5449094

Решение
Государственной аттестационной комиссии
от 09 июня 2011 года

от
Буркашковой
Анне Александровне

ПРИСУЖДЕНА
КВАЛИФИКАЦИЯ

ЭКОНОМИСТ-МЕНЕДЖЕР
по специальности "Экономика и управление на
предприятии (операции с недвижимым имуществом)"



Объявляю
Анне



ДИПЛОМ ЯВЛЯЕТСЯ
ГОСУДАРСТВЕННЫМ ДОКУМЕНТОМ
О ВЫСШЕМ ОБРАЗОВАНИИ

1282 27 июня 2011 года

Регистрационный номер

Фамилия, имя, отчество Буркатская Анна Александровна	РОССИЙСКАЯ ФЕДЕРАЦИЯ 
Дата рождения 11 июля 1989 года	г. Хабаровск Государственное образовательное учреждение высшего профессионального образования «Тихоокеанский государственный университет»
Предыдущий документ об образовании <i>Аттестат о среднем (полном) общем образовании, выданный в 2006 году</i>	ПРИЛОЖЕНИЕ К ДИПЛОМУ
Вступительные испытания <i>прошла</i> Поступила (а) в 2006 году в Тихоокеанский государственный университет	№ ВСТ 5449094 1282 (регистрационный номер) 27 июня 2011 года (дата выдачи)
Завершил(а) обучение в 2011 году в Тихоокеанском государственном университете (очная форма)	Решением Государственной аттестационной комиссии от 09 июня 2011 года
Нормативный период обучения по очной форме 5 лет	присуждена квалификация ЭКОНОМИСТ-МЕНЕДЖЕР
Направление / специальность Экономика и управление на предприятии (операции с недвижимым имуществом)	Ректор  Декан  Секретарь 
Специализация Не предусмотрено	
Курсовые работы: Приведены на обороте	
Практика: <i>учебная, 4 недели, отлично</i> <i>производственная, 4 недели, отлично</i> <i>производственная, 4 недели, отлично</i> <i>преддипломная, 4 недели, отлично</i>	
Итоговые государственные экзамены: по специальности, отлично	
Выполнение и защита выпускной квалификационной работы на тему: <i>«Инвентаризация и оценка объекта недвижимости на основе данных технической инвентаризации (на примере Торгового павильона, расположенного по адресу ул. Волочаевская - Амурский бульвар)», 16 недель, отлично</i>	
Данный диплом дает право профессиональной деятельности в соответствии с уровнем образования и квалификацией.	
Продолжение см. на обороте	

Буркатская Анна Александровна

За время обучения сдад(а) зачеты, промежуточные и итоговые экзамены по следующим дисциплинам:

Наименование дисциплины	Общее количество часов	Итоговая оценка
1. Иностранный язык	335	отлично
2. Информатика	182	хорошо
3. Физическая культура	336	зачтено
4. Химия	153	хорошо
5. Экономическая география	85	зачтено
6. Отечественная история	119	отлично
7. Математика	587	хорошо
8. Экономическая теория	298	хорошо
9. Экология	80	зачтено
10. Культурология	112	отлично
11. Физика	192	хорошо
12. Философия	204	хорошо
13. Русский язык и культура речи	102	зачтено
14. Статистика	204	удовлетв.
15. Мировая экономика	85	хорошо
16. Документирование управленческой деятельности	85	отлично
17. Государственное регулирование экономики	102	отлично
18. Математические методы и модели в экономике	85	зачтено
19. Менеджмент. Общий курс	85	зачтено
20. Безопасность жизнедеятельности	68	зачтено
21. Безопасность жизнедеятельности (ГО)	34	зачтено
22. Маркетинг	102	отлично
23. Правоведение	119	хорошо
24. Менеджмент отраслевой	136	отлично
25. Экономика предприятия	170	хорошо
26. Страхование имущества	85	хорошо
27. Физическое воспитание и спорт	68	зачтено
28. Инженерная графика	51	отлично
29. Основы конструирования и проектирования	68	зачтено
30. Землеустройство и земельный кадастр	51	зачтено
31. Финансовая математика	68	зачтено
32. Экономическая оценка инвестиций	136	хорошо
33. Экономика и социология труда	102	хорошо
34. Системы финансирования развития объектов недвижимости	119	хорошо
35. Экономика отрасли	119	отлично
36. Бухгалтерский учет. Общий курс	102	зачтено
37. Экономика недвижимости	85	зачтено
38. Строительное дело и материаловедение	85	зачтено
39. Социология и политология	119	зачтено
40. Информационные технологии в экономике	153	хорошо
41. Бухгалтерский учет отраслевой	136	хорошо
42. Планирование на предприятии	221	отлично
43. Организация, нормирование и оплата труда на предприятиях отрасли	102	отлично
44. Организация производства на предприятиях отрасли	153	хорошо
45. Оценка стоимости машин и оборудования	68	зачтено
46. Анализ и диагностика финансово-хозяйственной деятельности предприятия	229	хорошо
47. Операции с недвижимым имуществом	119	отлично
48. Оценка интеллектуальной собственности	102	зачтено
49. Оценка объектов недвижимости	119	хорошо
50. Управление качеством	102	зачтено
51. Финансы и кредит	153	отлично
52. Имущественное право	96	зачтено
53. Ипотечно-инвестиционный анализ	112	хорошо
54. Оценка стоимости предприятия	128	хорошо
55. Антикризисное управление	96	зачтено
56. Организация предпринимательской деятельности	96	зачтено
57. Оценка стоимости земли	128	отлично
58. Управление объектами недвижимости	64	зачтено
<i>Курсовые работы</i>		
1. Экономическая теория		отлично
2. Менеджмент отраслевой		отлично
3. Бухгалтерский учет отраслевой		отлично
4. Операции с недвижимым имуществом		отлично
5. Оценка объектов недвижимости		хорошо
6. Оценка стоимости предприятия		хорошо
<i>Курсовые проекты</i>		
1. Экономика предприятия		хорошо
2. Организация производства на предприятиях отрасли		отлично
3. Анализ и диагностика финансово-хозяйственной деятельности предприятия		хорошо
Всего		
	7695	
В том числе аудиторных		
	4390	

конец документа

БЕЗ ДИПЛОМА НЕДЕЙСТВИТЕЛЬНО

БЕЗ ДИПЛОМА НЕДЕЙСТВИТЕЛЬНО

**КВАЛИФИКАЦИОННЫЙ АТТЕСТАТ
В ОБЛАСТИ ОЦЕНОЧНОЙ ДЕЯТЕЛЬНОСТИ**

№ 001259-1

« 08 » декабря 20 17 г.

Настоящий квалификационный аттестат в области оценочной деятельности по направлению оценочной деятельности

«Оценка недвижимости»

выдан **Мордовиной Анне Александровне**

на основании решения федерального бюджетного учреждения
«Федеральный ресурсный центр по организации подготовки
управленческих кадров»


от « 08 » декабря 20 17 г. № 32

Директор



А.С. Бункин

Квалификационный аттестат выдается на три года и действует
до « 08 » декабря 20 20 г.





САМОРЕГУЛИРУЕМАЯ ОРГАНИЗАЦИЯ
АССОЦИАЦИЯ ОЦЕНЩИКОВ
**СООБЩЕСТВО
ПРОФЕССИОНАЛОВ
ОЦЕНКИ**

№ 0009 от 20 ноября 2009 года
в едином государственном реестре саморегулируемых организаций оценщиков

**Выписка
из реестра саморегулируемой
организации оценщиков**

№0160

Настоящая выписка из реестра Саморегулируемой организации Ассоциации оценщиков «Сообщество профессионалов оценки» выдана по заявлению

ООО «ЛАИР»

(Ф.И.О. заявителя или полное наименование организации)

о том, что Мордовина Анна Александровна

(ФИО оценщика)

является членом Саморегулируемой организации Ассоциации оценщиков «Сообщество профессионалов оценки» и включен(а) реестр оценщиков 01.06.2018 года за регистрационным №0677, право осуществления оценочной деятельности не приостановлено.

Номер квалификационного аттестата: 001259-1

Дата выдачи: 08.12.2017

Окончание срока действия: 08.12.2020

Направление оценочной деятельности: Оценка недвижимости

Номер квалификационного аттестата: 017172-2

Дата выдачи: 24.05.2019

Окончание срока действия: 24.05.2022

Направление оценочной деятельности: Оценка движимого имущества

Данные сведения предоставлены по состоянию на 10.01.2020 года

Дата составления выписки 13.01.2020 года

Директор



А.Н. Луняк

СВИДЕТЕЛЬСТВО
О ЗАКЛЮЧЕНИИ БРАКА

Мордовин

фамилия

Павел Александрович

или, отчество

гражданин России

гражданство

русский

национальность (вносится, если указана в записи акта о заключении брака)

« 12 »

июля

1989 г.

дата рождения

г. Хабаровск

место рождения

Буркатская

фамилия

Анна Александровна

или, отчество

гражданка России

гражданство

русский

национальность (вносится, если указана в записи акта о заключении брака)

« 11 »

июля

1989 г.

дата рождения

г. Хабаровск

место рождения

13.06.2017

число, месяц, год (цифрами и прописью)

заключили брак

тринадцатого июня две тысячи семнадцатого года

о чем 2017 года июня месяца 13 числа

составлена запись акта о заключении брака № 2349

После заключения брака присвоены фамилии:

мужу Мордовин

жене Мордовина

Место государственной регистрации Отдел регистрации актов

гражданского состояния о браке - дворец бракосочетания №1

наименование органа записи актов гражданского состояния

Комитета по делам ЗАГС Правительства Санкт-Петербурга



Дата выдачи « 13 »

июня

2017 г.

Руководитель органа

записи актов гражданского состояния

Н.В. Некрасова

Н.В. Некрасова

Ш-АК № 724129

Госзнак, МПФ, Москва, 2016, «В».



САМОРЕГУЛИРУЕМАЯ ОРГАНИЗАЦИЯ АССОЦИАЦИЯ ОЦЕНЩИКОВ
СООБЩЕСТВО ПРОФЕССИОНАЛОВ ОЦЕНКИ

СВИДЕТЕЛЬСТВО

Реестровый №0677 от 01.06.2018

МОРДОВИНА
Анна Александровна

ИНН: 272199610000
ИНН/Паспортные данные

является членом
Саморегулируемой организации Ассоциации оценщиков «Сообщество профессионалов оценки»

и имеет право осуществлять оценочную деятельность
на всей территории Российской Федерации в соответствии
с Федеральным законом «Об оценочной деятельности Российской
Федерации» № 135-ФЗ от 29 июля 1998 г.

Срок действия настоящего свидетельства определяется
сроком членства в СРО Ассоциации оценщиков «СПО»

Председатель
Совета Ассоциации



В.В. Жуковский
В.В. Жуковский

Директор

А.Н. Луняк
А.Н. Луняк

САНКТ-ПЕТЕРБУРГ



САМОРЕГУЛИРУЕМАЯ ОРГАНИЗАЦИЯ АССОЦИАЦИЯ ОЦЕНЩИКОВ
СООБЩЕСТВО ПРОФЕССИОНАЛОВ ОЦЕНКИ

Место нахождения: Россия, Санкт-Петербург, переулок Гривцова, дом 5, литера Б, офис 101
Почтовый адрес: 190031, Санкт-Петербург, ОПС №31, а/я 409

тел./факс: +7 (812) 245-39-65
www.cpa-russia.org

e-mail: info@cpa-russia.org
Skype: cpa-russia-conf

05.09.2019 №1067

по месту требования

Информационная справка

Саморегулируемая организация Ассоциация оценщиков «Сообщество профессионалов оценки» (СРО Ассоциация оценщиков «СПО») настоящим подтверждает, что Мордовина Анна Александровна является членом СРО Ассоциация оценщиков «СПО», внесена в Реестр Ассоциации (регистрационный номер №0677 от 01.06.2018 г.).

В отношении оценщика мер дисциплинарных взысканий с даты вступления в СПО не применялось.

Обращений взысканий на средства компенсационного фонда СРО Ассоциация оценщиков «СПО» в целях обеспечения имущественной ответственности в отношении оценщика не было.

Директор



А.Н. Луняк

И.П. Сергеева
(812)245-39-65

ПОЛИС

страхования ответственности за нарушение договора на проведение оценки и ответственности за причинение вреда имуществу третьих лиц при осуществлении оценочной деятельности

СПФ/19/ГОоц№101520

ООО РСО «ЕВРОИНС» (далее - Страховщик) в лице Директора Санкт-Петербургского филиала Чеканова Алексея Ивановича, действующего на основании Доверенности № 01-0101/2019 от 28.12.2018г., с одной стороны и Мордовина Анна Александровна (далее - Страхователь), с другой стороны, в соответствии с «Правилами страхования ответственности за нарушение договора на проведение оценки и ответственности за причинение вреда имуществу третьих лиц при осуществлении оценочной деятельности», утвержденных Приказом Генерального директора ООО РСО «ЕВРОИНС» № 166 от «20» августа 2018 г. (далее – Правила страхования), заключили договор страхования:


1. Объект страхования	являются имущественные интересы, связанные с риском ответственности Страхователя (оценщика) по обязательствам, возникающим вследствие причинения ущерба Заказчику, заключившему договор на проведение оценки
2. Страховой случай	по договору страхования ответственности за нарушение договора на проведение оценки и ответственности за причинение вреда имуществу третьих лиц при осуществлении оценочной деятельности Страхователя (оценщика) является установленный вступившим в законную силу решением арбитражного суда или признанный Страховщиком факт причинения ущерба действиями (бездействием) оценщика в результате нарушения требований Федерального закона «Об оценочной деятельности», федеральных стандартов оценки, иных нормативных правовых актов Российской Федерации в области оценочной деятельности, стандартов и правил оценочной деятельности, установленных саморегулируемой организацией оценщиков, членом которой являлся оценщик (физическое лицо – сертифицированный оценщик) на момент причинения ущерба.
3. Страховая сумма	3 000 000 (Три миллиона) рублей 00 копеек.
4. Франшиза	Не установлена
5. Страховой тариф	0,12%
6. Страховая премия	3 600 (Три тысячи шестьсот) рублей 00 копеек.
7. Срок страхования	с «16» апреля 2019 г. по «15» октября 2020 г.
8. Изменение и прекращение договора страхования	в соответствии с Правилами страхования
9. Иные условия и оговорки	Заявление-Анкета о страховании от «03» апреля 2019 г. является составной и неотъемлемой частью договора страхования. Договор страхования СПФ/19/ГОоц№101520 от 03.04.2019 г. Пролонгация договора страхования СПФ/17/ГОоц№100719 от 09.10.2017 г.
10. Страховщик	Юридический адрес: 214000, Смоленская область, г. Смоленск, ул. Глинки, дом 7, этаж 2 пом.9 Адрес: 191119, Санкт-Петербург, Лиговский пр., д.111-113- 115, лит. Б, оф. 204; ИНН 7714312079, КПП 784043001 Р/с 40701810900300003678 в Санкт-Петербургский филиал «ТКБ» (ПАО) к/сч 30101810600000000715 БИК 044030715
11. Страхователь	- адрес регистрации: Ленинградская обл., Всеволожский р-н, дер. Кудрово, Европейский пр-кт, д. 8, кв. 1147
12. Дата выдачи полиса	«03» апреля 2019 г.

Подписывая настоящий Полис (Договор) страхования, Страхователь выражает согласие (в соответствии с Федеральным законом от 27.07.2006г. "О персональных данных" № 152-ФЗ), на обработку своих персональных данных Страховщиком и уполномоченными им третьими лицами сведений, указанных в настоящем Полисе (Договоре) страхования, установленными законом способами, в т. ч. включение персональных данных в клиентскую базу Страховщика, в целях информирования о новинках страховых продуктов, услуг, осуществлении Страховщиком прямых контактов со Страхователем с помощью средств связи (посредством направления уведомления с применением СМС-сообщений, электронной почты и иными доступными способами). Настоящее согласие может быть отозвано Страхователем посредством направления Страховщику соответствующего письменного заявления.

«Правила страхования ответственности за нарушение договора на проведение оценки и ответственности за причинение вреда имуществу третьих лиц при осуществлении оценочной деятельности» от «20» августа 2018 г., получил.

СТРАХОВЩИК:
Директор Санкт-Петербургского филиала
ООО РСО «ЕВРОИНС»

Чеканов А.И. /
М.П.

СТРАХОВАТЕЛЬ:
Мордовина Анна Александровна
 / Мордовина А.А. /