

**Общество с ограниченной ответственностью  
«ЦЕНТР ОЦЕНКИ ИНВЕСТИЦИЙ»**

**«УТВЕРЖДАЮ»**

**Генеральный директор  
ООО «Центр оценки инвестиций»**



**Р.С. Луценко**

**ОТЧЕТ № УКО-С/20-27**

**от 30 декабря 2020 года**

**Оценка справедливой стоимости  
объектов недвижимости:**

- земельного участка, кадастровый (условный) номер 86:12:0101089:15, адрес (местоположение) объекта: Ханты-Мансийский автономный округ- Югра, г. Ханты-Мансийск, ул. Чехова, д. 62-а;
- земельного участка, кадастровый (условный) номер 86:12:0101089:542, адрес (местоположение) объекта: Ханты-Мансийский автономный округ- Югра, г. Ханты-Мансийск, ул. Красноармейская, д. 49;
- земельного участка, кадастровый (условный) номер 86:12:0101089:80, адрес (местоположение) объекта: Ханты-Мансийский автономный округ- Югра, г. Ханты-Мансийск, ул. Красноармейская, д. 49.

*Исполнитель отчета*

*Маслова А.В.*

**г. Королёв МО, 2020 г.**

**СОДЕРЖАНИЕ ОТЧЕТА**

<b>РАЗДЕЛ I. ОБЩИЕ СВЕДЕНИЯ .....</b>	<b>5</b>
1.1. Задание на оценку .....	5
1.2. Применяемые стандарты оценки .....	6
1.3. Принятые при проведении оценки объекта (объектов) оценки допущения .....	7
1.4. Сведения о заказчике оценки и об оценщике, подписавшем отчет об оценке .....	8
1.5. Сведения о независимости юридического лица, с которым оценщик заключил трудовой договор, и оценщика в соответствии со ст. 16 Федерального закона N 135-ФЗ «Об оценочной деятельности в Российской Федерации» .....	8
1.6. Информация обо всех привлеченных к проведению оценки и подготовке отчета об оценке организациях и специалистах .....	9
1.7. Основные факты и выводы .....	9
1.8. Перечень документов, используемых при проведении оценки и устанавливающих количественные и качественные характеристики объекта (объектов) оценки .....	10
1.9. Анализ выполнения принципов использования информации при проведении оценки .....	10
1.10. Методология определения справедливой стоимости .....	10
<b>РАЗДЕЛ II. ОПИСАНИЕ ОБЪЕКТА (ОБЪЕКТОВ) ОЦЕНКИ .....</b>	<b>14</b>
2.1. Общие положения .....	14
2.2. Описание имущественных прав, обременений, связанных с объектом (объектами) оценки .....	14
2.3. Описание количественных и качественных характеристик объекта (объектов) оценки .....	15
2.4. Описание текущего использования объекта (объектов) оценки .....	22
2.5. Описание других факторов и характеристик, относящихся к объекту (объектам) оценки .....	22
<b>РАЗДЕЛ III. АНАЛИЗ РЫНКА ОБЪЕКТА (ОБЪЕКТОВ) ОЦЕНКИ .....</b>	<b>23</b>
3.1. Общие положения .....	23
3.2. Анализ рынка .....	23
3.2.1. Анализ влияния общей политической и социально-экономической обстановки на рынок оцениваемого объекта .....	23
3.2.2. Определение сегмента рынка, к которому принадлежит оцениваемый объект .....	32
3.2.3. Анализ основных факторов, влияющих на спрос, предложение и цены .....	34
3.2.4. Анализ основных факторов, влияющих на спрос, предложение и цены .....	36
3.2.5. Основные выводы относительно рынка недвижимости .....	45
<b>РАЗДЕЛ IV. АНАЛИЗ НАИБОЛЕЕ ЭФФЕКТИВНОГО ИСПОЛЬЗОВАНИЯ.....</b>	<b>46</b>
4.1. Анализ наиболее эффективного использования земельного участка как незастроенного ....	46
<b>РАЗДЕЛ V. МЕТОДОЛОГИЯ ОЦЕНКИ .....</b>	<b>48</b>
5.1. Общие положения .....	48
5.2. Общие понятия оценки .....	48
5.3. Общее описание подходов и методов оценки земельных участков .....	48
5.4. Общее описание методов оценки недвижимости .....	55
5.5. Согласование результатов оценки .....	59
5.6. Выбор и обоснование подходов и методов оценки .....	60
<b>РАЗДЕЛ VI. ОПИСАНИЕ ПРОЦЕССА ОЦЕНКИ ОБЪЕКТА (ОБЪЕКТОВ) ОЦЕНКИ.....</b>	<b>62</b>
6.1. Расчет стоимости объекта (объектов) оценки сравнительным подходом .....	62
6.1.1. Общие положения .....	62
6.1.2. Расчет стоимости земельного участка методом корректировок .....	62
6.3. Расчет стоимости объекта (объектов) оценки доходным подходом .....	71
6.4. Согласование результатов оценки .....	72
<b>РАЗДЕЛ VII. ВЫВОДЫ .....</b>	<b>73</b>
<b>РАЗДЕЛ VIII. ПЕРЕЧЕНЬ ЛИТЕРАТУРЫ И ИНЫХ ИСТОЧНИКОВ ДАННЫХ.....</b>	<b>74</b>
<b>ПРИЛОЖЕНИЯ</b>	

**Генеральному директору  
ООО «УК «ОРЕОЛ»  
Д.У. ЗПИФ недвижимости «СТРОЙПРОЕКТ»  
господину Сукманову Д.В.**

«30» декабря 2020 г.

***Уважаемый Дмитрий Викторович!***

В соответствии с Техническим заданием № 27 к Договору № 2012/5 от «18» июля 2012 г., специалистами ООО «Центр оценки инвестиций» проведена оценка справедливой стоимости объектов недвижимости, а именно:

- земельного участка для размещения многоквартирного жилого дома, для иного использования, категория земель: земли населенных пунктов, общая площадь 811 +/- 9 кв.м, кадастровый номер 86:12:0101089:15, адрес объекта: Ханты-Мансийский автономный округ - Югра, г. Ханты-Мансийск, ул. Чехова, д. 62-а;
- земельного участка для размещения многоквартирного жилого дома, для иного использования, категория земель: земли населенных пунктов, общая площадь 10 741 +/- 36 кв.м, кадастровый номер 86:12:0101089:542, адрес объекта: Ханты-Мансийский автономный округ - Югра, г. Ханты-Мансийск, ул. Красноармейская, д. 49;
- земельного участка для размещения многоквартирного жилого дома, для иного использования, категория земель: земли населенных пунктов, общая площадь 600 +/- 9 кв.м, кадастровый номер 86:12:0101089:80, адрес объекта: Ханты-Мансийский автономный округ - Югра, г. Ханты-Мансийск, ул. Красноармейская, д. 49.

Оценка проведена по состоянию на 30 декабря 2020 г.

ООО «Центр оценки инвестиций» отвечает требованиям Федерального закона «Об оценочной деятельности в Российской Федерации».

Сотрудник, проводивший оценку, является действительным членом саморегулируемой организации оценщиков в соответствии с требованиями действующего законодательства, и отвечает требованиям, предъявляемым к оценщикам пунктом 1.7. Указания Банка России от 25 августа 2015 года № 3758-У.

Гражданская ответственность оценщика застрахована ООО «Абсолют страхование». Гражданская ответственность юридического лица, с которым оценщик заключил трудовой договор, застрахована ПАО «Страховая акционерная компания «ЭНЕРГОГАРАНТ».

Анализ исходной информации, рыночных данных необходимых для оценки, а также соответствующие расчеты представлены в разделах настоящего Отчета, отдельные части которого не могут трактоваться отдельно, а только в связи с полным его текстом, с учетом всех принятых допущений.

Указанный Отчет выполнен в соответствии с Федеральным законом «Об оценочной деятельности в Российской Федерации» №135-ФЗ от 29.07.1998 г. (с изменениями и дополнениями), Федеральными стандартами оценки (далее – ФСО), введенными в действие Приказами Министерства экономического развития Российской Федерации (Минэкономразвития России) № 297, 298, 299, 611 (ФСО №1, ФСО №2, ФСО №3, ФСО №7), Международным стандартом финансовой отчетности (IFRS) 13 «Оценка справедливой стоимости».

Результаты оценки могут быть использованы для целей, предусмотренных ст. 37 Федерального закона «Об инвестиционных фондах» от 29.11.2001 г. № 156-ФЗ, Правилами доверительного управления Фондом, Правилами определения стоимости чистых активов Фонда и иными нормативными актами в сфере финансовых рынков. Для указанных целей результаты оценки могут быть использованы в течении шести месяцев с даты оценки.

В результате проведенных исследований и расчетов установлено следующее:

**1. Итоговая величина справедливой стоимости земельного участка для размещения многоквартирного жилого дома, для иного использования, категория земель: земли населенных пунктов, общая площадь 811 +/- 9 кв.м, кадастровый номер 86:12:0101089:15, адрес объекта: Ханты-Мансийский автономный округ - Югра, г. Ханты-Мансийск, ул. Чехова, д. 62-а, по состоянию на дату оценки, с учетом принятых допущений и округлений, составляет:**

**8 110 000**

**(Восемь миллионов сто десять тысяч) рублей**

2. Итоговая величина справедливой стоимости земельного участка для размещения многоквартирного жилого дома, для иного использования, категория земель: земли населенных пунктов, общая площадь 10 741 +/- 36 кв.м, кадастровый номер 86:12:0101089:542, адрес объекта: Ханты-Мансийский автономный округ - Югра, г. Ханты-Мансийск, ул. Красноармейская, д. 49, по состоянию на дату оценки, с учетом принятых допущений и округлений, составляет:

**86 100 000**

**(Восемьдесят шесть миллионов сто тысяч) рублей**

3. Итоговая величина рыночной стоимости земельного участка для размещения многоквартирного жилого дома, для иного использования, категория земель: земли населенных пунктов, общая площадь 600 +/- 9 кв.м, кадастровый номер 86:12:0101089:80, адрес объекта: Ханты-Мансийский автономный округ - Югра, г. Ханты-Мансийск, ул. Красноармейская, д. 49, по состоянию на дату оценки, с учетом принятых допущений и округлений, составляет:

**6 000 000**

**(Шесть миллионов) рублей**

Примечание: в соответствии с данными подпункта 6 пункта 2 статьи 146 Главы 21 Налогового Кодекса РФ, «сделки по реализации земельных участков или долей в них» НДС не облагаются.



**Генеральный директор  
ООО «Центр оценки инвестиций»**

**Р.С. Луценко**

## РАЗДЕЛ I. ОБЩИЕ СВЕДЕНИЯ

### 1.1. Задание на оценку

Представленное ниже задание на оценку идентично заданию на оценку, которое является Приложением № 1 Техническому заданию № 27 к Договору № 2012/5 от «18» июля 2012 г.

#### **1. Объекты оценки (точное описание, состав объектов оценки с указанием сведений, достаточных для идентификации каждой из их частей (при наличии)):**

- земельный участок для размещения многоквартирного жилого дома, для иного использования, категория земель: земли населенных пунктов, общая площадь 811 +/- 9 кв.м, кадастровый номер 86:12:0101089:15, адрес объекта: Ханты-Мансийский автономный округ - Югра, г. Ханты-Мансийск, ул. Чехова, д. 62-а;

- земельный участок для размещения многоквартирного жилого дома, для иного использования, категория земель: земли населенных пунктов, общая площадь 10 741 +/- 36 кв.м, кадастровый номер 86:12:0101089:542, адрес объекта: Ханты-Мансийский автономный округ - Югра, г. Ханты-Мансийск, ул. Красноармейская, д. 49;

- земельный участок для размещения многоквартирного жилого дома, для иного использования, категория земель: земли населенных пунктов, общая площадь 600 +/- 9 кв.м, кадастровый номер 86:12:0101089:80, адрес объекта: Ханты-Мансийский автономный округ - Югра, г. Ханты-Мансийск, ул. Красноармейская, д. 49.

#### **2. Характеристики объектов оценки и их составные части (или ссылка на доступные для оценщиков документы, содержащие такие характеристики).**

Характеристики объектов оценки указаны в следующих доступных для оценщиков документах:

- копии выписок ЕГРН от 28.09.2020 г.;
- прочих документах и справочных материалах (или их копиях), полученные от Заказчика.

**3. Имущественные права на объекты оценки.** Право собственности. Собственником объектов оценки является ООО «ЛанкеПарк». После регистрации Договора купли-продажи возникнет право общей долевой собственности владельцев инвестиционных паев Закрытого паевого инвестиционного фонда недвижимости «СТРОЙПРОЕКТ».

**4. Права, учитываемые при оценке объектов оценки.** При оценке объектов оценки учитывается право собственности на объекты оценки, скидки на фактическое право общей долевой собственности и доверительное управление не вводятся. Объекты считаются свободными от ограничений (обременений) указанных прав, а именно свободными от обременений в виде залога, ипотеки.

**5. Цель оценки.** Определение справедливой стоимости объекта оценки и определение стоимости чистых активов фонда.

**6. Вид определяемой стоимости.** Справедливая стоимость в соответствии с Международным стандартом финансовой отчетности (IFRS) 13 «Оценка справедливой стоимости». Стоимость определяется без учета налогов, которые могут быть исчислены на дату оценки.

**7. Требование к составлению отчета об оценке.** Отчет об оценке должен быть составлен оценщиком, в отношении которого со стороны саморегулируемых организаций оценщиков не применялись в течение двух лет в количестве двух и более раз меры дисциплинарного воздействия, не имеется неснятых или непогашенных мер дисциплинарного воздействия, предусмотренных Федеральным законом «Об оценочной деятельности в Российской Федерации», а также внутренними документами саморегулируемых организаций оценщиков, и стаж осуществления оценочной деятельности которого составляет не менее трех лет на дату оценки.

**8. Предполагаемое использование результатов оценки.** Результатом оценки является итоговая величина справедливой стоимости объектов оценки. Результаты оценки могут быть использованы для целей, предусмотренных ст. 37 Федерального закона «Об инвестиционных фондах» от 29.11.2001 г. № 156-ФЗ, Правилами доверительного управления Фондом и иными нормативными актами в сфере финансовых рынков. Для указанных целей результаты оценки могут быть использованы в течении шести месяцев с даты оценки.

**9. Дата оценки.** Оценка по состоянию на **30.12.2020 года**.

**10. Срок проведения оценки.** Не позднее **30.12.2020 года**.

**11. Допущения, на которых должна основываться оценка:**

- отчет об оценке достоверен лишь в полном объеме и лишь в указанных в нем целях.
- оценщик не проводит юридическую экспертизу прав на оцениваемые объекты. Оцениваемые права собственности рассматриваются свободными от каких-либо претензий или ограничений, кроме ограничений, оговоренных в Отчете.

- оценщик предполагает отсутствие каких-либо скрытых фактов, влияющих на результаты оценки. Оценщик не несет ответственности ни за наличие таких скрытых фактов, ни за необходимость выявления таковых.
- исходные данные, использованные Оценщиком при подготовке отчета, были получены из надежных источников и считаются достоверными.
- мнение Оценщика относительно стоимости объектов действительно только на дату определения стоимости объектов оценки.
- ни Заказчик, ни Оценщик не могут использовать Отчет иначе, чем это предусмотрено Договором № 2012/5 от «18» июля 2012 г.
- отчет об оценке содержит профессиональное мнение Оценщика относительно стоимости объектов и не является гарантией того, что объекты будут проданы на свободном рынке по цене, равной стоимости объектов, указанной в данном Отчете.
- результаты оценки указываются в Отчете об оценке в виде единой цифры, без указания возможных границ интервала стоимости.

## 1.2. Применяемые стандарты оценки

### Перечень Федеральных стандартов оценки, регламентирующих оценочную деятельность в РФ.

Согласно требованиям Федерального закона об оценочной деятельности №135-ФЗ от 29.07.1998 г. Оценщик обязан соблюдать требования Федерального закона об оценочной деятельности, федеральных стандартов оценки, иных нормативных правовых актов Российской Федерации в области оценочной деятельности, а также требования стандартов и правил оценочной деятельности, утвержденных саморегулируемой организацией оценщиков, членом которой он является.

По состоянию на дату оценки введены в действие следующие Федеральные стандарты оценки:

1. Федеральный стандарт оценки «Общие понятия оценки, подходы и требования к проведению оценки (ФСО № 1)», утвержденный Приказом Министерства экономического развития Российской Федерации (Минэкономразвития России) № 297 от 20 мая 2015 г. «Об утверждении Федерального стандарта оценки «Общие понятия оценки, подходы и требования к проведению оценки (ФСО № 1)».
2. Федеральный стандарт оценки «Цель оценки и виды стоимости (ФСО № 2)», утвержденный Приказом Министерства экономического развития Российской Федерации (Минэкономразвития России) № 298 от 20 мая 2015 г. «Об утверждении Федерального стандарта оценки «Цель оценки и виды стоимости (ФСО № 2)».
3. Федеральный стандарт оценки «Требования к отчету об оценке (ФСО № 3)», утвержденный Приказом Министерства экономического развития Российской Федерации (Минэкономразвития России) № 299 от 20 мая 2015 г. «Об утверждении Федерального стандарта оценки «Требования к отчету об оценке (ФСО № 3)».
4. Федеральный стандарт оценки «Определение кадастровой стоимости (ФСО № 4)», утвержденный Приказом Министерства экономического развития Российской Федерации (Минэкономразвития России) № 508 от 22 октября 2010 г., с изменениями утвержденными Приказом Министерства экономического развития Российской Федерации (Минэкономразвития России) № 388 от 22 июня 2015 г. «О внесении изменений в Федеральный стандарт оценки «Определение кадастровой стоимости (ФСО № 4)».
5. Федеральный стандарт оценки «Виды экспертизы, порядок ее проведения, требования к экспертному заключению и порядку его утверждения (ФСО № 5)», утвержденный Приказом Министерства экономического развития Российской Федерации (Минэкономразвития России) № 328 от 04 июля 2011 г. «Об утверждении федерального стандарта оценки «Виды экспертизы, порядок ее проведения, требования к экспертному заключению и порядку его утверждения (ФСО № 5)».
6. Федеральный стандарт оценки «Оценка недвижимости (ФСО № 7)», утвержденный Приказом Министерства экономического развития Российской Федерации (Минэкономразвития России) № 611 от 25 сентября 2014 г. «Об утверждении Федерального стандарта оценки «Оценка недвижимости (ФСО № 7)».
7. Федеральный стандарт оценки «Оценка бизнеса (ФСО № 8)», утвержденный Приказом Министерства экономического развития Российской Федерации (Минэкономразвития России) № 326 от 01 июня 2015 г. «Об утверждении Федерального стандарта оценки «Оценка бизнеса (ФСО № 8)».
8. Федеральный стандарт оценки «Оценка для целей залога (ФСО № 9)», утвержденный Приказом Министерства экономического развития Российской Федерации (Минэкономразвития России) № 327 от 01 июня 2015 г. «Об утверждении Федерального стандарта оценки «Оценка для целей залога (ФСО № 9)».

9. Федеральный стандарт оценки «Оценка стоимости машин и оборудования (ФСО № 10)», утвержденный Приказом Министерства экономического развития Российской Федерации (Минэкономразвития России) № 328 от 01 июня 2015 г. «Об утверждении Федерального стандарта оценки «Оценка стоимости машин и оборудования (ФСО № 10)».

10. Федеральный стандарт оценки «Оценка нематериальных активов и интеллектуальной собственности (ФСО № 11)», утвержденный Приказом Министерства экономического развития Российской Федерации (Минэкономразвития России) № 385 от 22 июня 2015 г. «Об утверждении Федерального стандарта оценки «Оценка нематериальных активов и интеллектуальной собственности (ФСО № 11)».

11. Федеральный стандарт оценки «Определение ликвидационной стоимости (ФСО № 12)», утвержденный Приказом Министерства экономического развития Российской Федерации (Минэкономразвития России) № 721 от 17 ноября 2016 г. «Об утверждении Федерального стандарта оценки «Определение ликвидационной стоимости (ФСО № 12)».

12. Федеральный стандарт оценки «Определение инвестиционной стоимости (ФСО № 13)», утвержденный Приказом Министерства экономического развития Российской Федерации (Минэкономразвития России) № 722 от 17 ноября 2016 г. «Об утверждении Федерального стандарта оценки «Определение инвестиционной стоимости (ФСО № 13)».

#### Применяемые стандарты.

Указанные выше Федеральные стандарты оценки можно разделить на две группы: первая группа – ФСО № 1, ФСО № 2, ФСО № 3, регламентирующие общий порядок проведения оценки не зависимо от вида объекта оценки; ФСО №№ 4-5, 7-13, регламентирующие отдельные аспекты оценочной деятельности или дополняющие ФСО №№ 1-3 в части специфики оценки определенных видов активов.

Оцениваемый объект является объектом, относящимся к понятию «недвижимость», и предполагаются к включению в состав имущества ЗПИФ комбинированного «Аштарак». Учитывая данные обстоятельства, при проведении настоящей оценки применялись следующие стандарты:

1. Федеральный стандарт оценки «Общие понятия оценки, подходы и требования к проведению оценки (ФСО № 1)», утвержденный Приказом Министерства экономического развития Российской Федерации (Минэкономразвития России) № 297 от 20 мая 2015 г. «Об утверждении Федерального стандарта оценки «Общие понятия оценки, подходы и требования к проведению оценки (ФСО № 1)».

2. Федеральный стандарт оценки «Цель оценки и виды стоимости (ФСО № 2)», утвержденный Приказом Министерства экономического развития Российской Федерации (Минэкономразвития России) № 298 от 20 мая 2015 г. «Об утверждении Федерального стандарта оценки «Цель оценки и виды стоимости (ФСО № 2)».

3. Федеральный стандарт оценки «Требования к отчету об оценке (ФСО № 3)», утвержденный Приказом Министерства экономического развития Российской Федерации (Минэкономразвития России) № 299 от 20 мая 2015 г. «Об утверждении Федерального стандарта оценки «Требования к отчету об оценке (ФСО № 3)».

4. Федеральный стандарт оценки «Оценка недвижимости (ФСО № 7)», утвержденный Приказом Министерства экономического развития Российской Федерации (Минэкономразвития России) № 611 от 25 сентября 2014 г. «Об утверждении Федерального стандарта оценки «Оценка недвижимости (ФСО № 7)».

5. Международный стандарт финансовой отчетности (IFRS) 13 «Оценка справедливой стоимости».

6. Стандарты и правила оценочной деятельности, утвержденные саморегулируемой организацией оценщиков, действительным членом которой является проводивший оценку оценщик.

### 1.3. Принятые при проведении оценки объекта (объектов) оценки допущения

Основные допущения, принятые при проведении оценки объекта (объектов) оценки, представлены в задании на оценку. Дополнительно к указанным в задании на оценку допущениям, при проведении настоящей оценки, были приняты следующие допущения:

- условия финансирования предполагаемой сделки с объектом (объектами) оценки – полная, единовременная оплата;
- условия продажи – розничная продажа объектов оценки;
- в ряде случаев часть необходимых для оценки данных по объектам-аналогам может быть не указана в объявлениях (или других источниках информации) или указана неточно. В таких ситуациях для выполнения требований п. 19 ФСО №1 в части проведения анализа достаточности и достоверности исходной информации Оценщик уточнял характеристики

аналогов по телефонам, указанным в источниках информации. Характеристики аналогов, применяемые в расчетах, соответствуют результатам этого анализа.

#### 1.4. Сведения о заказчике оценки и об оценщике, подписавшем отчет об оценке

##### Сведения о заказчике оценки

Полное наименование	Общество с ограниченной ответственностью «Управляющая компания «ОРЕОЛ» Д.У. Закрытым паевым инвестиционным фондом недвижимости «СТРОЙПРОЕКТ»	
Место нахождения	119334, Россия, г. Москва, ул. Вавилова, д. 5, корпус 3, офис 302	
Почтовый адрес	119334, Россия, г. Москва, ул. Вавилова, д. 5, корпус 3, офис 302	
Основной государственный регистрационный номер (ОГРН)	1137746220039	
Дата присвоения ОГРН	14 марта 2013 года	

##### Сведения об оценщике

Общие сведения об Оценщике	<b>Маслова Антонина Викторовна</b> - действительный член саморегулируемой организации оценщиков НП «АРМО». Номер свидетельства 3322-20 от 27.03.2020 г., регистрационный номер 2121. Параметры документа о профессиональном образовании: Диплом о профессиональной переподготовке ПП-И № 405047 Государственного университета по землеустройству, г. Москва, от 19.10.2010 г на ведение профессиональной деятельности в сфере «Оценка стоимости предприятия (бизнеса)». Квалификационный аттестат в области оценочной деятельности по направлению «Оценка недвижимости» №006102-1 от 16 марта 2018 г. Стаж работы оценщиком с 15 сентября 2009 года. Заключен трудовой договор с ООО «Центр оценки инвестиций».
Юридическое лицо, с которым Оценщик заключил трудовой договор	Общество с ограниченной ответственностью «Центр оценки инвестиций», ОГРН 1045003366550 от 19.08.2004 г. Адрес: Московская область, г. Королёв, микрорайон Юбилейный, ул. Ленинская, д. 12, пом. 019.
Место нахождения Оценщика	Место нахождения оценщика соответствует адресу нахождения организации, с которой оценщик заключил трудовой договор.
Почтовый адрес Оценщика	141090, Московская область, г. Королёв, микрорайон Юбилейный, ул. Маяковского, д. 7/9, кв. 1а.
Номер контактного телефона	+7 (495) 229-49-71
Адрес электронной почты	79265920249@yandex.ru
Страхование ответственности юридического лица	Полис страхования ответственности № 190005-035-000186, выдан ПАО «САК «ЭНЕРГОГАРАНТ» 06.12.2019 г. Срок действия договора (срок страхования) с 01.01.2020 г. по 31.12.2020 г. Страховая сумма 500 000 000 (пятьсот миллионов) рублей.
Место нахождения СРО	г. Москва
Адрес СРО	107023, г. Москва, ул. Суворовская, д. 19, стр.1, 4-й этаж
Саморегулируемая организация оценщиков	<b>Маслова Антонина Викторовна</b> НП «АРМО» включена в единый государственный реестр саморегулируемых организаций оценщиков за № 0002 от 04 июля 2007 г.
Страхование гражданской ответственности	<b>Маслова Антонина Викторовна</b> Полис страхования ответственности оценщика № 022-073-005659/20, выдан 15.07.2020 г. ООО «Абсолют страхование», срок действия с 23.08.2020 г. по 22.08.2021 г., страховая сумма 10 000 000 (десять миллионов) рублей.

#### 1.5. Сведения о независимости юридического лица, с которым оценщик заключил трудовой договор, и оценщика в соответствии со ст. 16 Федерального закона N 135-ФЗ «Об оценочной деятельности в Российской Федерации»

Юридическое лицо, с которым оценщик заключил трудовой договор, подтверждает, что не имеет имущественного интереса в объекте (объектах) оценки и (или) не является аффилированным лицом заказчика.



Размер денежного вознаграждения юридического лица, с которым оценщик заключил трудовой договор, за проведение оценки объекта (объектов) оценки не зависит от итоговой величины стоимости объекта (объектов) оценки, указанной в настоящем отчете об оценке.

Оценщик не является учредителем, собственником, акционером, должностным лицом или работником юридического лица - заказчика, лицом, имеющим имущественный интерес в объекте (объектах) оценки. Оценщик не состоит с указанными лицами в близком родстве или свойстве.

Оценщик не имеет в отношении объекта (объектов) оценки вещных или обязательственных прав вне договора и не является участником (членом) или кредитором юридического лица – заказчика, равно как и заказчик не является кредитором или страховщиком оценщика.

Размер оплаты оценщику за проведение оценки объекта (объектов) оценки не зависит от итоговой величины стоимости объекта (объектов) оценки, указанной в настоящем отчете об оценке.

## 1.6. Информация обо всех привлеченных к проведению оценки и подготовке отчета об оценке организациях и специалистах

Для проведения настоящей оценки и подготовке настоящего отчета об оценке сторонние организации и специалисты не привлекались.

## 1.7. Основные факты и выводы

### Общие сведения

Основание для проведения оценщиком оценки объектов оценки

Техническое задание № 27  
к Договору № 2012/5 от «18» июля 2012 г.

Дата составления отчета

30 декабря 2020 г.

Номер отчета

УКО-С/20-27

### Общая информация, идентифицирующая объект (объекты) оценки

Объекты недвижимости:

- земельный участок для размещения многоквартирного жилого дома, для иного использования, категория земель: земли населенных пунктов, общая площадь 811 +/- 9 кв.м, кадастровый номер 86:12:0101089:15, адрес объекта: Ханты-Мансийский автономный округ - Югра, г. Ханты-Мансийск, ул. Чехова, д. 62-а;

- земельный участок для размещения многоквартирного жилого дома, для иного использования, категория земель: земли населенных пунктов, общая площадь 10 741 +/- 36 кв.м, кадастровый номер 86:12:0101089:542, адрес объекта: Ханты-Мансийский автономный округ - Югра, г. Ханты-Мансийск, ул. Красноармейская, д. 49;

- земельный участок для размещения многоквартирного жилого дома, для иного использования, категория земель: земли населенных пунктов, общая площадь 600 +/- 9 кв.м, кадастровый номер 86:12:0101089:80, адрес объекта: Ханты-Мансийский автономный округ - Югра, г. Ханты-Мансийск, ул. Красноармейская, д. 49.

### Результаты оценки, полученные при применении различных подходов к оценке

Кадастровый (или условный) номер	Площадь, кв. м	Затратный подход, без учета НДС руб.	Сравнительный подход, без учета НДС руб.*	Доходный подход, без учета НДС руб.	Итоговая величина стоимости, без учета НДС руб.*
86:12:0101089:15	811 +/-9	не применяется	8 110 000	не использовался	8 110 000
86:12:0101089:542	10 741 +/-36	не применяется	86 100 000	не использовался	86 100 000
86:12:0101089:80	600 +/-36	не применяется	6 000 000	не использовался	6 000 000

\*Примечание: в соответствии с данными подпункта 6 пункта 2 статьи 146 Главы 21 Налогового Кодекса РФ, «сделки по реализации земельных участков или долей в них» НДС не облагаются.

### Ограничения и пределы применения полученной итоговой стоимости

Результатом оценки являются итоговые величины справедливой стоимости объектов оценки. Результаты оценки могут быть использованы для целей, предусмотренных ст. 37 Федерального закона «Об инвестиционных фондах» от 29.11.2001 г. № 156-ФЗ, Правилами Доверительного управления Фондом, правилами определения стоимости чистых активов Фонда и иными нормативными актами в сфере финансовых рынков. Для указанных целей результаты оценки могут быть использованы в течении шести месяцев с даты оценки.

### 1.8. Перечень документов, используемых при проведении оценки и устанавливающих количественные и качественные характеристики объекта (объектов) оценки

Для определения стоимости объекта (объектов) оценки Оценщиком использовалась информация, полученная от Заказчика. Перечень исходных данных, полученных от Заказчика, представлен в табл. 1.

Таблица 1.

Перечень исходных данных, полученных от Заказчика

№ п/п	Наименование документа	Реквизиты документа	Вид документа
1	Выписка из единого государственного реестра недвижимости об основных характеристиках и зарегистрированных правах на объект недвижимости (на земельный участок)	б/н от 28.09.2020 г.	копия (представлена в Приложении 2 Отчета)
2	Выписка из единого государственного реестра недвижимости об основных характеристиках и зарегистрированных правах на объект недвижимости (на земельный участок)	№99/2020/356258134 от 25.10.2020 г.	копия (представлена в Приложении 2 Отчета)
3	Выписка из единого государственного реестра недвижимости об основных характеристиках и зарегистрированных правах на объект недвижимости (на земельный участок)	№99/2020/356258619 от 25.10.2020 г.	копия (представлена в Приложении 2 Отчета)

Источник: 1. Данные Заказчика.

### 1.9. Анализ выполнения принципов использования информации при проведении оценки

При определении стоимости объекта (объектов) оценки Оценщиком использовалась информация, полученная от Заказчика (табл. 1), из правовых баз данных и рыночная информация.

Перечень используемых интернет-сайтов и других открытых источников информации, представлен по тексту настоящего Отчета.

**Процесс оценки - сбор и аналитическая оценка данных по объекту оценки и экономической ситуации на конкретном рынке с целью формирования заключения о стоимости объекта оценки.**

Оценщик осуществляет сбор и анализ информации, необходимой для проведения оценки объекта оценки, существенной для определения стоимости объекта оценки теми подходами и методами, которые на основании суждения Оценщика должны быть применены при проведении оценки, в том числе:

- информацию о количественных и качественных характеристиках объекта оценки, включая перечень устанавливающих их документов, а также иную информацию, существенную для определения стоимости объекта оценки;
- информацию о рынке объекта оценки, ценообразующих факторах, а также внешних факторах, влияющих на его стоимость.

При составлении отчета об оценке оценщик должен придерживаться следующих принципов:

- в отчете должна быть изложена информация, существенная с точки зрения оценщика для определения стоимости объекта оценки;
- информация, приведенная в отчете об оценке, существенным образом влияющая на стоимость объекта оценки, должна быть подтверждена.

Общее требование к использованию информации при проведении оценки - Отчет об оценке не должен допускать неоднозначного толкования или вводить в заблуждение.

Документы, предоставленные Заказчиком оценки, а также данные из открытых источников, использованные Оценщиком, на достаточном уровне отражают данные по объекту оценки. Документы и отраженную в них информацию, Оценщик принимал к сведению только после проверки их соответствия действительной ситуации, установленной в ходе интервьюирования представителей Заказчика оценки. Информация, используемая при проведении оценки, удовлетворяет требованиям достаточности и достоверности с учетом принятых допущений к оценке.

### 1.10. Методология определения справедливой стоимости

При определении справедливой стоимости необходимо руководствоваться положениями Международного стандарта финансовой отчетности (IFRS) 13 «Оценка справедливой стоимости».

В соответствии с указанным ранее стандартом **справедливая стоимость - это цена, которая может быть получена при продаже актива или уплачена при передаче обязательства при проведении операции на добровольной основе на основном (или наиболее выгодном) рынке на дату оценки в текущих рыночных условиях (то есть выходная цена) независимо от того, является ли такая цена непосредственно наблюдаемой или рассчитывается с использованием другого метода оценки.**

Основные этапы определения справедливой стоимости нефинансового актива (выполняются для каждого актива, являющегося объектом оценки).

1. Выяснение конкретного актива или обязательства, являющегося объектом оценки (в соответствии с его единицей учета) – описание объекта оценки.
2. Определение наилучшего и наиболее эффективного использования нефинансового актива.
3. Определение исходных условий оценки нефинансовых активов.
4. Определение исходных данных для методов оценки.
5. Применение методов оценки.

1. Выяснение конкретного актива или обязательства, являющегося объектом оценки (в соответствии с его единицей учета).

Выполнение указанного пункта заключается в описании объекта оценки.

2. Определение наилучшего и наиболее эффективного использования нефинансового актива.

При оценке справедливой стоимости нефинансового актива учитывается способность участника рынка генерировать экономические выгоды посредством наилучшего и наиболее эффективного использования актива или посредством его продажи другому участнику рынка, который использовал бы данный актив наилучшим и наиболее эффективным образом.

Для наилучшего и наиболее эффективного использования нефинансового актива принимается в расчет такое использование актива, которое является физически выполнимым, юридически допустимым и финансово оправданным, как изложено ниже:

- физически выполнимое использование предусматривает учет физических характеристик актива, которые участники рынка учитывали бы при установлении цены на актив (например, местонахождение или размер имущества);
- юридически допустимое использование предусматривает учет любых юридических ограничений на использование актива, которые участники рынка учитывали бы при установлении цены на актив (например, правила зонирования, применимые к имуществу);
- финансово оправданное использование предусматривает учет того факта, генерирует ли физически выполнимое и юридически допустимое использование актива доход или потоки денежных средств (с учетом затрат на преобразование актива к такому использованию), достаточные для получения дохода на инвестицию, который участники рынка требовали бы от инвестиции в данный актив при данном использовании.

3. Определение исходных условий оценки нефинансовых активов.

Наилучшее и наиболее эффективное использование нефинансового актива устанавливает исходное условие оценки, используемое для оценки справедливой стоимости актива, как изложено ниже:

- лучшее и наиболее эффективное использование нефинансового актива может обеспечить участникам рынка получение максимальной стоимости посредством его использования в комбинации с другими активами как группы активов (при установке или иной конфигурации для использования) или в комбинации с другими активами и обязательствами (например, бизнес);
- наилучшее и наиболее эффективное использование нефинансового актива может обеспечить участникам рынка получение максимальной стоимости при его отдельном использовании. Если наилучшее и наиболее эффективное использование актива заключается в его отдельном использовании, справедливая стоимость актива - это цена, которая была бы получена при проведении текущей операции по продаже данного актива участникам рынка, которые использовали бы данный актив отдельно.

При оценке справедливой стоимости нефинансового актива принимается допущение о том, что актив продается согласно с единицей учета, предусмотренной в других МСФО (которой может являться отдельный актив). Так обстоит дело даже в том случае, когда при такой оценке справедливой стоимости принимается допущение о том, что наилучшее и наиболее эффективное использование актива заключается в его использовании в комбинации с другими активами или с другими активами и обязательствами, потому что оценка справедливой стоимости предполагает, что участник рынка уже имеет дополнительные активы и связанные с ними обязательства.

4. Определение исходных данных для методов оценки.

Методы оценки, применяемые для оценки справедливой стоимости, должны максимально использовать уместные наблюдаемые исходные данные и минимально использовать ненаблюдаемые исходные данные.

Примеры рынков, на которых исходные данные могут быть наблюдаемыми в отношении некоторых активов и обязательств (например, финансовые инструменты), включают следующее:

- валютные рынки. На валютном рынке цены закрытия рынка являются легкодоступными и обычно представляют справедливую стоимость. Примером такого рынка является Лондонская фондовая биржа.

- дилерские рынки. На дилерском рынке дилеры всегда готовы торговать (покупать или продавать за свой собственный счет), таким образом обеспечивая ликвидность, используя свой собственный капитал, чтобы иметь запас единиц, для которых они создают рынок. Как правило, цена покупателя и цена продавца (представляющие цену, по которой дилер желает купить, и цену, по которой дилер желает продать, соответственно) являются легкодоступными в большей степени, нежели цены закрытия рынка. Внебиржевые рынки (цены на которых публично сообщаются) являются дилерскими рынками. Дилерские рынки также существуют для других видов активов и обязательств, включая некоторые финансовые инструменты, товары и физические активы (например, используемое оборудование).
- посреднические рынки. На посредническом рынке брокеры стараются свести покупателей с продавцами, но не готовы торговать за свой собственный счет. Другими словами, брокеры не используют свой собственный капитал, чтобы иметь запас единиц, для которых они создают рынок. Брокер знает цены, предлагаемые и запрашиваемые соответствующими сторонами, но каждая из сторон, как правило, не знает ценовые требования другой стороны. Информация о ценах завершившихся операций иногда бывает доступна. Брокерские рынки имеют электронные коммуникационные сети, в которых сводятся заказы на покупку и продажу, а также рынки коммерческой и жилой недвижимости.
- рынки "от принципала к принципалу". На рынке "от принципала к принципалу" операции, как первоначальные, так и по перепродаже, осуществляются сторонами самостоятельно, без посредников. Информация о таких операциях может быть общедоступной лишь в небольшом объеме.

Иерархия исходных данных:

- исходные данные 1 Уровня - это котируемые цены (некорректируемые) на активных рынках для идентичных активов или обязательств, к которым предприятие может получить доступ на дату оценки.
- исходные данные 2 Уровня - это исходные данные, которые не являются котируемыми ценами, включенными в 1 Уровень, и которые прямо или косвенно являются наблюдаемыми для актива или обязательства.
- исходные данные 3 Уровня - это ненаблюдаемые исходные данные для актива или обязательства.

Применительно к объектам недвижимости в качестве исходных данных стандартом предписывается использовать следующие данные 2 Уровня - цену за квадратный метр здания (множитель оценки), полученную на основе наблюдаемых рыночных данных, например, множителей, основанных на ценах, используемых в наблюдаемых операциях с сопоставимыми (то есть аналогичными) зданиями с аналогичным местонахождением.

#### 5. Применение методов оценки.

При оценке справедливой стоимости необходимо использовать такие методы оценки, которые являются приемлемыми в сложившихся обстоятельствах и для которых доступны данные, достаточные для оценки справедливой стоимости, при этом максимально используя уместные наблюдаемые исходные данные и минимально используя ненаблюдаемые исходные данные.

Тремя наиболее широко используемыми методами оценки являются рыночный подход, затратный подход и доходный подход.

*Рыночный подход.* При рыночном подходе используются цены и другая уместная информация, генерируемая рыночными операциями с идентичными или сопоставимыми (то есть аналогичными) активами, обязательствами или группой активов и обязательств, такой как бизнес.

*Затратный подход.* При затратном подходе отражается сумма, которая потребовалась бы в настоящий момент для замены производительной способности актива (часто называемой текущей стоимостью замещения).

*Доходный подход.* При использовании доходного подхода будущие суммы (например, потоки денежных средств или доходы и расходы) преобразовываются в единую сумму на текущий момент (то есть дисконтированную). При использовании доходного подхода оценка справедливой стоимости отражает текущие рыночные ожидания в отношении таких будущих сумм. Такие методы оценки включают, например, следующее:

- методы оценки по приведенной стоимости;
- модели оценки опциона, такие как формула Блэка-Шоулса-Мертонна или биномиальная модель (то есть структурная модель), которые включают методы оценки по приведенной стоимости и отражают как временную, так и внутреннюю стоимость опциона;
- метод дисконтированных денежных потоков, который используется для оценки справедливой стоимости некоторых нематериальных активов.

В некоторых случаях приемлемым будет использование одного метода оценки (например, при

оценке актива или обязательства с использованием котируемой цены на активном рынке для идентичных активов или обязательств). В других случаях приемлемым будет использование множественных методов оценки (например, так может обстоять дело при оценке единицы, генерирующей денежные средства). Если для оценки справедливой стоимости используются множественные методы оценки, то результаты (то есть соответствующие показатели справедливой стоимости) должны оцениваться путем рассмотрения целесообразности диапазона значений, обозначенных данными результатами. Оценка справедливой стоимости - это значение в пределах такого диапазона, которое наиболее точно представляет справедливую стоимость в сложившихся обстоятельствах.

При проведении настоящей оценки указанные этапы определения справедливой стоимости конкретизировались, дополнялись и расширялись на основе положений Федеральных стандартов оценки, действующих на дату проведения оценки и соответствующих виду объектов оценки.

## РАЗДЕЛ II. ОПИСАНИЕ ОБЪЕКТА (ОБЪЕКТОВ) ОЦЕНКИ

### 2.1. Общие положения

В соответствии с положениями Международного стандарта финансовой отчетности (IFRS) 13 «Оценка справедливой стоимости» первым этапом оценки справедливой стоимости является выяснение (описание) конкретного актива или обязательства, являющегося объектом оценки (в соответствии с его единицей учета). В указанном стандарте детализация процесса выяснения (описания) актива отсутствует.

В соответствии с положениями статьи 8 Федерального стандарта оценки «Требования к отчету об оценке (ФСО № 3)» вне зависимости от вида объекта оценки в отчете об оценке должно содержаться описание объекта оценки с указанием перечня документов, используемых оценщиком и устанавливающих количественные и качественные характеристики объекта оценки, а в отношении объекта оценки, принадлежащего юридическому лицу, – также реквизиты юридического лица (в том числе полное и (в случае, если имеется) сокращенное наименование, дата государственной регистрации, основной государственный регистрационный номер) и балансовая стоимость объекта оценки (при наличии).

При проведении настоящей оценки была принята следующая последовательность описания объектов оценки:

1. Описание имущественных прав, обременений, связанных с объектами оценки.
2. Описание количественных и качественных характеристик объектов оценки (за исключением описания имущественных прав, обременений, связанных с объектами оценки).
3. Описание текущего использования объектов оценки.
4. Описание других факторов и характеристик, относящихся к объектам оценки, существенно влияющих на их стоимость.

### 2.2. Описание имущественных прав, обременений, связанных с объектом (объектами) оценки

#### Общее описание объекта (объектов) оценки.

При проведении настоящей оценки объектом оценки являются объекты недвижимости:

- земельный участок для размещения многоквартирного жилого дома, для иного использования, категория земель: земли населенных пунктов, общая площадь 811 +/- 9 кв.м, кадастровый номер 86:12:0101089:15, адрес объекта: Ханты-Мансийский автономный округ - Югра, г. Ханты-Мансийск, ул. Чехова, д. 62-а.

- земельный участок для размещения многоквартирного жилого дома, для иного использования, категория земель: земли населенных пунктов, общая площадь 10 741 +/- 36 кв.м, кадастровый номер 86:12:0101089:542, адрес объекта: Ханты-Мансийский автономный округ - Югра, г. Ханты-Мансийск, ул. Красноармейская, д. 49.

- земельный участок для размещения многоквартирного жилого дома, для иного использования, категория земель: земли населенных пунктов, общая площадь 600 +/- 9 кв.м, кадастровый номер 86:12:0101089:80, адрес объекта: Ханты-Мансийский автономный округ - Югра, г. Ханты-Мансийск, ул. Красноармейская, д. 49.

Отдельных частей объекты оценки не имеют.

#### Имущественные права, связанные с объектом (объектами) оценки.

Право собственности. Собственником объектов оценки является Общество с ограниченной ответственностью «ЛанкеПарк». После регистрации Договора купли-продажи возникнет право общей долевой собственности владельцев инвестиционных паев Закрытого паевого инвестиционного фонда недвижимости «СТРОЙПРОЕКТ».

В соответствии с положениями статьи 11 Федерального закона «Об инвестиционных фондах» имущество, составляющее паевой инвестиционный фонд, является общим имуществом владельцев инвестиционных паев и принадлежит им на праве общей долевой собственности. Раздел имущества, составляющего паевой инвестиционный фонд, и выдел из него доли в натуре не допускаются, за исключением случаев, предусмотренных Федеральным законом «Об инвестиционных фондах».

Указанные обстоятельства ограничивают возможность указания реквизитов собственников объектов оценки.

Данные о балансовой стоимости объектов оценки представлены в табл. 2.

Таблица 2.

**Данные о балансовой стоимости объекта (объектов) оценки**

Кадастровый (или условный) номер объекта	Балансовая стоимость, руб.
все объекты, указанные в задании на оценку	нет данных

Источник: 1. Данные Заказчика.

**Существующие ограничения (обременения) права, связанные с объектом (объектами) оценки.**

После включения объектов недвижимости в состав имущества ЗПИФ недвижимости «Стройпроект» данные объекты будут иметь обременение в виде доверительного управления. В соответствии со статьёй 1012 Гражданского кодекса по договору доверительного управления имуществом одна сторона (учредитель управления) передает другой стороне (доверительному управляющему) на определенный срок имущество в доверительное управление, а другая сторона обязуется осуществлять управление этим имуществом в интересах учредителя управления или указанного им лица (выгодоприобретателя). Передача имущества в доверительное управление не влечет перехода права собственности на него к доверительному управляющему. Осуществляя доверительное управление имуществом, доверительный управляющий вправе совершать в отношении этого имущества в соответствии с договором доверительного управления любые юридические и фактические действия в интересах выгодоприобретателя.

В соответствии с Федеральным законом «Об инвестиционных фондах» управляющая компания осуществляет доверительное управление паевым инвестиционным фондом путем совершения любых юридических и фактических действий в отношении составляющего его имущества, а также осуществляет все права, удостоверенные ценными бумагами, составляющими паевой инвестиционный фонд, включая право голоса по голосующим ценным бумагам. Управляющая компания вправе предъявлять иски и выступать ответчиком по искам в суде в связи с осуществлением деятельности по доверительному управлению паевым инвестиционным фондом.

Управляющая компания совершает сделки с имуществом, составляющим паевой инвестиционный фонд, от своего имени, указывая при этом, что она действует в качестве доверительного управляющего. Это условие считается соблюденным, если при совершении действий, не требующих письменного оформления, другая сторона информирована об их совершении доверительным управляющим в этом качестве, а в письменных документах после наименования доверительного управляющего сделана пометка "Д. У." и указано название паевого инвестиционного фонда.

**Имущественные права, учитываемые при проведении оценки.**

При оценке объектов оценки учитывается право собственности на объекты оценки, скидки на фактическое право общей долевой собственности и доверительное управление не вводятся. Объекты считаются свободными от ограничений (обременений) указанных прав, а именно свободными от обременений в виде залога, ипотеки.

**2.3. Описание количественных и качественных характеристик объекта (объектов) оценки**

В качестве основных документов, устанавливающих количественные и качественные характеристики объекта (объектов) оценки, следует рассматривать документы, указанные в табл. 1.

Каждый объект недвижимости имеет специфическую систему качественных и количественных характеристик.

Качество - это совокупность свойств недвижимого имущества, определяющих его пригодность удовлетворять предъявляемым, в соответствии с функциональным назначением, требованиям.

Свойство - объективная особенность объекта, проявляющаяся при его эксплуатации, управлении или пользовании.

Показатели качества характеризуют одно или несколько свойств недвижимости, при этом показатели могут иметь количественное выражение или описываться вербально.

При проведении настоящей оценки состав количественных и качественных характеристик объекта (объектов) оценки определялся на основе представленного в Федеральном стандарте оценки «Оценка недвижимости (ФСО № 7)» перечня элементов сравнения, который необходимо использовать при реализации сравнительного подхода:

- передаваемые имущественные права, ограничения (обременения) этих прав;
- условия финансирования состоявшейся или предполагаемой сделки (вид оплаты, условия кредитования, иные условия);
- условия продажи (нетипичные для рынка условия, сделка между аффилированными лицами, иные условия);

- условия рынка (изменения цен за период между датами сделки и оценки, скидки к ценам предложений, иные условия);
- вид использования и (или) зонирование;
- местоположение объекта;
- физические характеристики объекта, в том числе свойства земельного участка, состояние объектов капитального строительства, соотношение площади земельного участка и площади его застройки, иные характеристики;
- экономические характеристики (уровень операционных расходов, условия аренды, состав арендаторов, иные характеристики);
- наличие движимого имущества, не связанного с недвижимостью;
- другие характеристики (элементы), влияющие на стоимость.

Указанные элементы сравнения так же можно использовать (в соответствии с положениями ФСО № 7) для определения других расчетных показателей, например арендных ставок, износа и устареваний, ставок капитализации и дисконтирования. Указанные в перечне характеристики детализировались и дополнялись на основе дополнительного анализа справочной и специальной литературы.

Характеристики объекта (объектов) оценки по таким элементам сравнения как передаваемые имущественные права, ограничения (обременения) этих прав описаны в разделе 2.1. и в дальнейшем не детализировались.

Анализ указанных в Федеральном стандарте оценки «Оценка недвижимости (ФСО № 7)» элементов сравнения показывает, что часть из них не связана непосредственно с объектом (объектами) оценки и зависит от внешних условий и факторов. К таким элементам сравнения можно отнести:

- условия финансирования состоявшейся или предполагаемой сделки (вид оплаты, условия кредитования, иные условия);
- условия продажи (нетипичные для рынка условия, сделка между аффилированными лицами, иные условия);
- условия рынка (изменения цен за период между датами сделки и оценки, скидки к ценам предложений, иные условия).

Данные элементы сравнения не детализировались и в перечень количественных и качественных характеристик объекта (объектов) оценки не включались. Принимаемые при проведении дальнейших расчетов значения указанных характеристик представлены в разделе 1.3.

Так же не детализировались и не включались в перечень количественных и качественных характеристик объекта (объектов) оценки следующие характеристики:

- состояние объектов капитального строительства;
- соотношение площади земельного участка и площади его застройки.

В соответствии с положениями Федерального стандарта оценки «Оценка недвижимости (ФСО № 7)» объектами оценки могут выступать объекты недвижимости - застроенные земельные участки, незастроенные земельные участки, объекты капитального строительства, а также части земельных участков и объектов капитального строительства, жилые и нежилые помещения, вместе или по отдельности, с учетом связанных с ними имущественных прав, если это не противоречит действующему законодательству.

Таким образом, при проведении настоящей оценки детализация количественных и качественных характеристик проводилась по следующим элементам сравнения:

- вид использования и (или) зонирование;
- местоположение объекта;
- физические характеристики объекта, в части свойств земельного участка и иных характеристик;
- экономические характеристики (уровень операционных расходов, условия аренды, состав арендаторов, иные характеристики);
- наличие движимого имущества, не связанного с недвижимостью;
- другие характеристики (элементы), влияющие на стоимость.

#### 1. Вид использования и (или) зонирование.

Для земельных участков зонирование территорий населенных пунктов определяет вид использования или разрешенное использование (вид разрешенного использования) земельных участков и иных объектов недвижимости в градостроительстве, т.е. использование объектов недвижимости в соответствии с градостроительным регламентом и ограничения на использование указанных объектов, а также сервитуты.

В рамках настоящего отчета под понятием «Вид использования и (или) зонирование» для



земельного участка понимается категория объекта (земельного участка) и его разрешенное использование (вид разрешенного использования – ВРИ).

Данные о категории и разрешенном использовании оцениваемого земельного участка представлены в табл. 3.

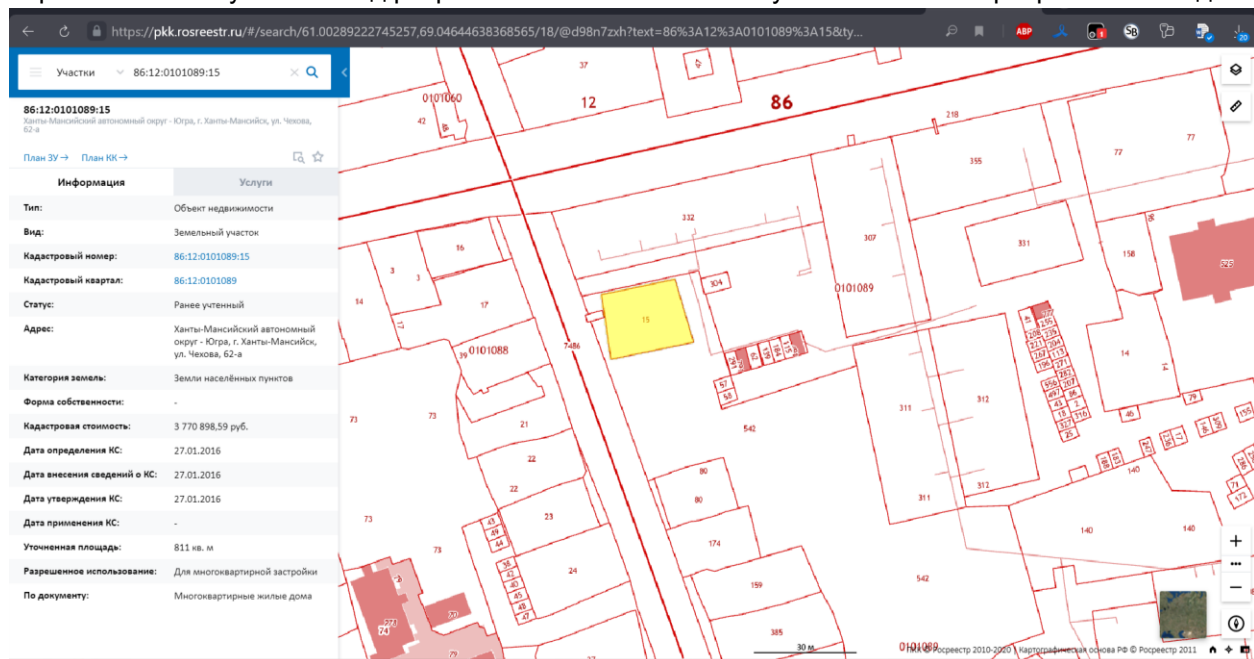
Таблица 3.

Данные о виде использования оцениваемого земельного участка

Кадастровый (или условный) номер объекта	Категория объекта	Разрешенное использование объекта
86:12:0101089:15	земли населенных пунктов	многоквартирные жилые дома, для иного использования*
86:12:0101089:542	земли населенных пунктов	многоквартирные жилые дома
86:12:0101089:80	земли населенных пунктов	многоквартирные жилые дома

Источник: 1. Анализ Оценка документов, представленных в табл. 1.

\*Примечание: актуальный вид разрешенного использования участка: многоквартирные жилые дома:



Источник: 1. <https://pkk.rosreestr.ru/#/search/61.00289222745257,69.04644638368565/18/@d98n7zxh?text=86%3A12%3A0101089%3A15&type=1&opened=86%3A12%3A0101089%3A15>

## 2. Местоположение объекта.

При проведении настоящей оценки классификация характеристики местоположения принята на основе анализа данных представленных в издании «Справочник оценщика недвижимости - 2020. Земельные участки. Часть 1. Под редакцией Лейфера Л.А.», Нижний Новгород, 2020 год. Местоположение объекта (объектов) недвижимости описывается следующими характеристиками:

- адрес объекта (объектов) недвижимости (субъект, город, район, улица, дом);
- типовая территориальная зона в пределах региона (областной центр – ТЗ № 1; населенные пункты в непосредственной близости от областного центра, с удобной транспортной доступностью – ТЗ № 2; райцентры и поселки городского типа с развитой промышленностью – ТЗ № 3; райцентры и поселки городского типа сельскохозяйственных районов – ТЗ № 4; прочие населенные пункты – ТЗ № 5), в ряде случаев может использоваться показатель удаления от ключевой ценовой зоны в пределах региона (для Московской области данный показатель определен в соответствии с данными, представленными в информационно – аналитическом бюллетене рынка недвижимости «RWAY» и включает в себя следующие ценовые зоны: «в пределах 15 км от МКАД», «в пределах от 15 до 30 км от МКАД», «в пределах от 31 до 50 км от МКАД»);
- типовая территориальная зона в пределах города (центр города (культурный и исторический центр. Центр города может быть только один в отличие от любой другой зоны) – ТЗ № 1; центр деловой активности (зоны культурной, торговой и деловой активности в административных районах. Данных зон может быть несколько внутри одного административного района) – ТЗ № 2; зоны автомагистралей (земли вдоль крупных транспортных артерий, соединяющие центры административных районов и проходящие по центру города. В данную зону относятся также 1-2 ряда ближайших к автомагистрали зданий/строений) – ТЗ № 3; индивидуальные жилые дома (так называемый «частный сектор», СНТ, зоны поселков, включенные в состав населенного пункта, на территории

которых есть зоны с концентрацией индивидуальных жилых домов) – ТЗ № 4; высотная (многоквартирная) жилая застройка (районы многоэтажной жилой недвижимости независимо от года постройки: спальные микрорайоны, современные кварталы. Территории данных ТЗ включают в себя магазины шаговой доступности, коммунально-бытовые объекты и прочие объекты внутренней инфраструктуры) – ТЗ № 5; окраины города, промзоны (зоны фабрик, заводов, сооружений коммунально-бытового назначения. Данные зоны могут накладываться на зоны жилой недвижимости различных типов, если они находятся на значительном удалении от центра населенного пункта, ближе к границе города) – ТЗ № 6), в ряде случаев может использоваться показатель удаления от ключевой типовой территориальной зоны в пределах города.

Данные об адресе оцениваемых объектов представлены в табл. 4.

Таблица 4.

Данные об адресах оцениваемых объектов

№ п/п	Кадастровый (или условный) номер объекта недвижимости	Почтовый адрес ориентира
1	86:12:0101089:15	Россия, Ханты-Мансийский автономный округ - Югра, г. Ханты-Мансийск, ул. Чехова, д. 62-а
2	86:12:0101089:542	Россия, Ханты-Мансийский автономный округ - Югра, г. Ханты-Мансийск, ул. Красноармейская, д. 49
3	86:12:0101089:80	Россия, Ханты-Мансийский автономный округ - Югра, г. Ханты-Мансийск, ул. Красноармейская, д. 49

Источник: 1. Анализ Оценка документов, представленных в табл. 1.

Согласно существующему территориальному делению города Ханты-Мансийск, объект оценки расположен в Центральном районе города, с высокой плотностью современной застройки.

Местоположение объекта (объектов) оценки представлено на фрагментах карты г. Ханты-Мансийск (рис. 1, 2).

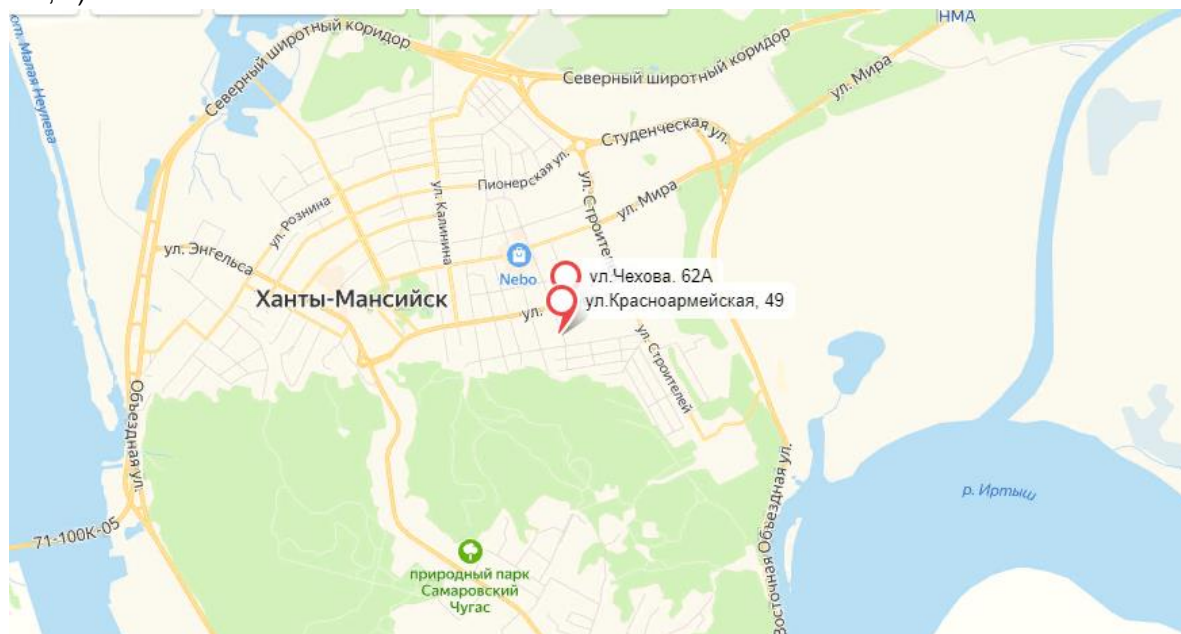
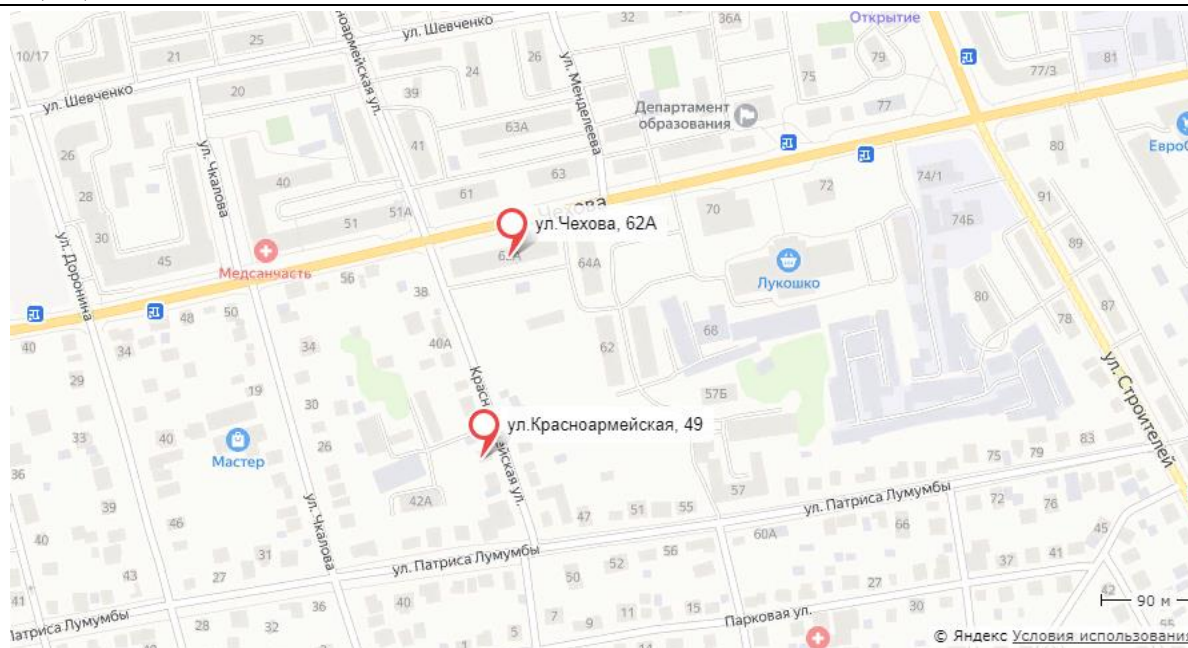


Рис. 1. Местоположение объектов оценки.



**Рис. 2. Местоположение объектов оценки.**

Фотографии объекта оценки представлены ниже на фото №1 – 8.



Фото №1. Общий вид земельного участка с кадастровым № 86:12:0101089:15



Фото №2. Общий вид земельного участка с кадастровым № 86:12:0101089:15



Фото №3. Общий вид земельного участка с кадастровым № 86:12:0101089:542



Фото №4. Общий вид земельного участка с кадастровым № 86:12:0101089:542



Фото №5. Общий вид земельного участка с кадастровым № 86:12:0101089:542



Фото №6. Общий вид земельного участка с кадастровым № 86:12:0101089:542



Фото №7. Общий вид земельного участка с кадастровым № 86:12:0101089:80




Фото №8. Общий вид земельного участка с кадастровым № 86:12:0101089:80

Прочие характеристики местоположения представлены в табл. 5.

Таблица 5.

**Характеристики местоположения объекта (объектов) оценки**

Кадастровый (или условный) номер объекта	Типовая территориальная зона в пределах региона	Типовая территориальная зона в пределах города
все объекты указанные в задании на оценку	ТЗ № 1	ТЗ № 1

Источник: 1. Анализ Оценка документов, представленных в табл. 1.

2. «Справочник оценщика недвижимости - 2020. Земельные участки. Часть 1. Территориальные характеристики и корректирующие коэффициенты на локальное местоположение. Под редакцией Лейфера Л.А.», Нижний Новгород, 2020 год.

3. <https://maps.yandex.ru/>

**3. Физические характеристики, в части физических свойств, состояния и иных физических характеристик.**

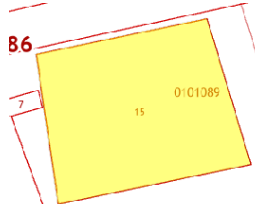

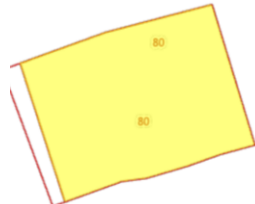
При проведении настоящей оценки для описания земельного участка использовались следующие физические характеристики:

- категория;
- вид разрешенного использования (ВРИ);
- площадь (значения представлены в табл. 6);
- наличие коммуникаций;
- рельеф объекта;
- форма объекта.

Физические характеристики земельного участка представлены в табл. 6.

Таблица 6.

## Физические характеристики объекта (объектов) оценки

Кадастровый (или условный) номер объекта	Площадь, кв. м	Наличие коммуникаций	Рельеф объекта	Форма
86:12:0101089:15	811 +/-9	нет (возможность подключения всех коммуникаций – коммуникации рядом)	без сильных перепадов высот	
86:12:0101089:542	10 741 +/-36	электричество подключено (возможность подключения остальных коммуникаций – коммуникации рядом)	без сильных перепадов высот	
86:12:0101089:80	600 +/-9	нет (возможность подключения всех коммуникаций – коммуникации рядом)	без сильных перепадов высот	

Источник: 1. Анализ Оценка документов, представленных в табл. 1. 2. <http://maps.rosreestr.ru/PortalOnline/>.

## 4. Экономические характеристики (уровень операционных расходов, условия аренды, состав арендаторов, иные характеристики).

Данные об экономических характеристиках объекта (объектов) оценки представлены в табл. 7.

Таблица 7.

## Данные об экономических характеристиках объектов оценки

Кадастровый (или условный) номер объекта	Уровень операционных расходов	Условия аренды	Состав арендаторов	Иные характеристики
все объекты указанные в задании на оценку	земельный налог в соответствии с действующим законодательством	н/д	н/д	н/д

Источник: 1. Анализ Оценка документов, представленных в табл. 1.

## 5. Наличие движимого имущества, не связанного с недвижимостью.

Данные о наличии движимого имущества, не связанного с недвижимостью представлены в табл. 8.

Таблица 8.

## Данные о наличии движимого имущества, не связанного с недвижимостью

Кадастровый (или условный) номер объекта	Данные о наличии движимого имущества, не связанного с недвижимостью
все объекты указанные в задании на оценку	отсутствует

Источник: 1. Анализ Оценка документов, представленных в табл. 1.

## 6. Другие характеристики (элементы), влияющие на стоимость.

При проведении настоящей оценки к другим характеристикам (элементам) для земельного участка были отнесены сведения о наличии подъездных дорог (свободного подъезда) к объектам оценки, сведения о наличии факторов, повышающих стоимость объектов, сведения о близости к объектам, нарушающим экологию местности (табл. 9).

Таблица 9.

## Данные о других характеристиках объекта (объектов) оценки

Кадастровый (или условный) номер объекта недвижимости	Наличие подъездных дорог (свободного подъезда)	Наличие факторов, повышающих стоимость объектов	Сведения о близости к объектам, нарушающим экологию местности
все объекты указанные в задании на оценку	в наличии	нет	нет

Источник: 1. Анализ Оценка документов, представленных в табл. 1. 2. Результаты осмотра и фотофиксации.

#### **2.4. Описание текущего использования объекта (объектов) оценки**

По состоянию на дату проведения оценки объект, в отношении которого определяется стоимость имущественных прав, используется как инвестиционный объект – вложение денежных средств собственника с целью получения в перспективе дохода от сдачи в аренду или перепродажи.

#### **2.5. Описание других факторов и характеристик, относящихся к объекту (объектам) оценки**

При анализе данных, представленных Заказчиком, другие факторы и характеристики, относящиеся к объекту (объектам) оценки, существенно влияющие на его (их) стоимость, не выявлены.

## РАЗДЕЛ III. АНАЛИЗ РЫНКА ОБЪЕКТА (ОБЪЕКТОВ) ОЦЕНКИ

### 3.1. Общие положения

В соответствии с требованиями Федерального стандарта оценки «Требования к отчету об оценке (ФСО № 3)» вне зависимости от вида оценки в отчете об оценке должен содержаться анализ рынка объекта оценки, ценообразующих факторов, а также внешних факторов, влияющих на его стоимость. В соответствии с требованиями Федерального стандарта оценки «Оценка недвижимости (ФСО № 7)» для определения стоимости недвижимости оценщик исследует рынок в тех его сегментах, к которым относятся фактическое использование оцениваемого объекта и другие виды использования, необходимые для определения его стоимости. Анализ рынка недвижимости выполняется в следующей последовательности:

- анализ влияния общей политической и социально-экономической обстановки в стране и регионе расположения объекта оценки на рынок оцениваемого объекта, в том числе тенденций, наметившихся на рынке, в период, предшествующий дате оценки;
- определение сегмента рынка, к которому принадлежит оцениваемый объект. Если рынок недвижимости неразвит и данных, позволяющих составить представление о ценах сделок и (или) предложений с сопоставимыми объектами недвижимости, недостаточно, допускается расширить территорию исследования за счет территорий, схожих по экономическим характеристикам с местоположением оцениваемого объекта;
- анализ фактических данных о ценах сделок и (или) предложений с объектами недвижимости из сегментов рынка, к которым может быть отнесен оцениваемый объект при фактическом, а также при альтернативных вариантах его использования, с указанием интервала значений цен;
- анализ основных факторов, влияющих на спрос, предложение и цены сопоставимых объектов недвижимости, например ставки доходности, периоды окупаемости инвестиций на рынке недвижимости, с приведением интервалов значений этих факторов;
- основные выводы относительно рынка недвижимости в сегментах, необходимых для оценки объекта, например динамика рынка, спрос, предложение, объем продаж, емкость рынка, мотивации покупателей и продавцов, ликвидность, колебания цен на рынке оцениваемого объекта и другие выводы.

Объем исследований определяется оценщиком исходя из принципа достаточности.

Применительно к процессу определения справедливой стоимости при анализе рынка дополнительно решается задача определения исходных данных для методов оценки.

### 3.2. Анализ рынка

#### 3.2.1. Анализ влияния общей политической и социально-экономической обстановки на рынок оцениваемого объекта

В данном подразделе проводится анализ влияния общей политической и социально-экономической обстановки в стране и регионе расположения оцениваемого объекта на рынок оцениваемого объекта, в том числе тенденций, наметившихся на рынке, в период, предшествующий дате оценки.

Различные рынки оцениваемых объектов находятся под непосредственным влиянием факторов, определяющих социально-экономическое развитие как страны в целом, так и отдельных регионов, и факторов, определяющих политическую стабильность. Фактически рынок повторяет тенденции развития экономики страны (региона) с определенным временным лагом. В общем случае можно выделить три основных состояния экономики страны (региона), а именно:

- экономический рост;
- стагнация;
- экономический кризис.

Экономический рост - это увеличение объёма производства продукции в национальной экономике за определённый период времени (как правило, за год). Выделяют два вида экономического роста: экстенсивный рост и интенсивный рост.

Экстенсивный рост реализуется за счёт количественного увеличения ресурса, при этом средняя производительность труда существенно не изменяется.

Интенсивный рост реализуется за счет совершенствования и повышения качества систем управления, технологий, использования инноваций, модернизации производств и повышения качества человеческого капитала.

**Стагнация** - состояние экономики, характеризующееся застоем производства и торговли на протяжении длительного периода. Стагнация сопровождается увеличением численности безработных, снижением заработной платы и уровня жизни населения. Выражается в нулевых или незначительных темпах роста, неизменной структуре экономики, её невосприимчивости к нововведениям, научно-техническому прогрессу.

**Экономический кризис** характеризуется падением производства, происходящим в значительных масштабах. Вызывается внеэкономическими причинами и связан с нарушением нормального хода (экономического) воспроизводства под влиянием стихийных бедствий или политических действий (различных запретов, войн и т. п.). Следствием экономического кризиса является уменьшение реального валового национального продукта, массовые банкротства и безработица, снижение жизненного уровня населения.

### 1. Основные показатели социально-экономического развития РФ в 2019г<sup>1</sup>

	2019 г.	В % к 2018 г.	Декабрь 2019 г.	В % к		Справочно		
				декабрю 2018 г.	ноябрю 2019 г.	2018 г. в % к 2017 г.	декабрь 2018 г. в % к	
							декабрю 2017 г.	ноябрю 2018 г.
Валовой внутренний продукт, млрд рублей	78675,6 <sup>1)</sup>	101,1 <sup>2)</sup>				102,1 <sup>2)</sup>		
Индекс промышленного производства <sup>3)</sup>		102,4		102,1	108,9	102,9	102,0	107,0
Продукция сельского хозяйства <sup>4)</sup> , млрд рублей	5461,3 <sup>5)</sup>	104,1 <sup>6)</sup>	488,8 <sup>5)</sup>	105,8 <sup>7)</sup>	58,2 <sup>8)</sup>	99,8 <sup>6)</sup>	94,5 <sup>7)</sup>	57,9 <sup>8)</sup>
Грузооборот транспорта, млрд т-км	5669,1	100,6	483,6	98,3	103,2	102,7	103,1	103,7
в том числе железнодорожного транспорта	2601,8	100,2	218,4	97,1	102,3	104,2	102,5	102,0
Оборот розничной торговли, млрд рублей	33532,1	101,6	3474,4	101,9	118,3	102,8	102,7	118,8
Объем платных услуг населению, млрд рублей	10093,4	99,1	904,2	98,7	104,7	101,4 <sup>9)</sup>	100,1 <sup>9)</sup>	104,9 <sup>9)</sup>
Внешнеторговый оборот <sup>10)</sup> , млрд долларов США	609,1 <sup>5)</sup>	96,9 <sup>6)</sup>	58,6 <sup>5)</sup>	95,3 <sup>7)</sup>	96,7 <sup>8)</sup>	118,6 <sup>6)</sup>	110,9 <sup>7)</sup>	98,0 <sup>8)</sup>
в том числе:								
экспорт товаров	379,2	94,3	35,4	88,0	96,3	127,4	120,3	97,5
импорт товаров	229,9	101,6	23,2	108,9	97,2	105,6	96,6	99,0
Инвестиции в основной капитал, млрд рублей	11458,7 <sup>11)</sup>	100,7 <sup>2)</sup>				105,1 <sup>2)</sup>		
Индекс потребительских цен		104,5		103,0	100,4	102,9	104,3	100,8
Индекс цен производителей промышленных товаров <sup>3)</sup>		102,9		95,7	99,6	111,9	111,7	96,7
Реальные располагаемые денежные доходы <sup>12)</sup>		100,8				100,1		
Среднемесячная начисленная заработная плата работников организаций:								
номинальная, рублей	46131 <sup>5)</sup>	107,2 <sup>6)</sup>	46285 <sup>5)</sup>	106,3 <sup>7)</sup>	99,4 <sup>8)</sup>	110,3 <sup>6)</sup>	108,2 <sup>7)</sup>	100,5 <sup>8)</sup>
реальная		102,5 <sup>6)</sup>		102,7 <sup>7)</sup>	99,1 <sup>8)</sup>	107,4 <sup>6)</sup>	104,2 <sup>7)</sup>	100,0 <sup>8)</sup>
Общая численность безработных (в возрасте 15 лет и старше), млн человек	3,5 <sup>13),14)</sup>	94,7	3,5 <sup>13)</sup>	93,9	99,0	92,2	95,4	101,2
Численность официально зарегистрированных безработных (по данным Роструда), млн человек	0,7 <sup>14)</sup>	102,7	0,7	99,7	104,1	87,4	89,4	104,9

1) Данные за январь-сентябрь 2019 г. (первая оценка).

2) Январь-сентябрь 2019 г. и январь-сентябрь 2018 г. в % к соответствующему периоду предыдущего года.

3) По видам деятельности "Добыча полезных ископаемых", "Обработывающие производства", "Обеспечение электрической энергией, газом и паром; кондиционирование воздуха", "Водоснабжение; водоотведение, организация сбора и утилизации отходов, деятельность по ликвидации загрязнений".

4) Срок разработки данных за 2019 г. в соответствии с Федеральным планом статистических работ - 31 января 2020 года.

5) Данные за январь-ноябрь 2019 г. и ноябрь 2019 г. соответственно.

6) Январь-ноябрь 2019 г. и январь-ноябрь 2018 г. в % к соответствующему периоду предыдущего года.

7) Ноябрь 2019 г. и ноябрь 2018 г. в % к соответствующему периоду предыдущего года.

8) Ноябрь 2019 г. и ноябрь 2018 г. в % к предыдущему месяцу.

9) Данные уточнены на основании итогов годовых статистических обследований хозяйствующих субъектов.

10) В фактически действовавших ценах.

11) Данные за январь-сентябрь 2019 года.

12) Оценка показателя за указанные периоды рассчитана в соответствии с Методологическими положениями по расчету показателей денежных доходов и расходов населения (утвержденными приказом Росстата № 465 от 02.07.2014 с изменениями от 20.11.2018).

13) Предварительные данные.

14) В среднем за месяц.

<sup>1</sup> Источник: <https://www.gks.ru/>



В декабре 2019 г. по сравнению с предыдущим месяцем **индекс потребительских цен** составил 100,4%, в том числе на продовольственные товары - 100,7%, непродовольственные товары - 100,1%, услуги - 100,2%.

**Базовый индекс потребительских цен (БИПЦ)**, исключая изменения цен, вызванные сезонными и административными факторами, в декабре 2019 г. составил 100,1%, с начала года - 103,1% (в декабре 2018 г. - 100,5%, с начала года - 103,7%).

В декабре 2019 г. цены на **продовольственные товары** увеличились на 0,7% (в декабре 2018 г. - на 1,7%).

Цены на **непродовольственные товары** в декабре 2019 г. увеличились на 0,1% (в декабре 2018 г. - на 0,2%).

Цены и тарифы на **услуги** в декабре 2019 г. выросли на 0,2% (в декабре 2018 г. - на 0,4%).

**Стоимость фиксированного набора потребительских товаров и услуг** для межрегиональных сопоставлений покупательной способности населения в расчете на месяц в среднем по России в конце декабря 2019 г. составила 16067,4 рубля и по сравнению с предыдущим месяцем выросла на 0,2% (с начала года - на 3,2%).

**Стоимость условного (минимального) набора продуктов питания** в расчете на месяц в среднем по России в конце декабря 2019 г. составила 4067,7 рубля и по сравнению с предыдущим месяцем увеличилась на 0,9% (с начала года - на 1,9%).

В декабре 2019 г. по сравнению с предыдущим месяцем индекс потребительских цен составил 100,4%, изменение официального курса доллара США и евро к рублю - 96,6% и 98,3% соответственно.



**Реальные денежные доходы**, по оценке, в IV квартале 2019 г. по сравнению с соответствующим периодом предыдущего года увеличились на 1,7%, в 2019 г. по сравнению с 2018 г. увеличились на 1,5%.

**Реальные располагаемые денежные доходы** (доходы за вычетом обязательных платежей, скорректированные на индекс потребительских цен), по оценке, в IV квартале 2019 г. по сравнению с соответствующим периодом предыдущего года увеличились на 1,1%, в 2019 г. по сравнению с 2018 г. увеличились на 0,8%.

**Заработная плата.** Среднемесячная начисленная заработная плата работников организаций в ноябре 2019 г. составила 46285 рублей и по сравнению с соответствующим периодом предыдущего года выросла на 6,3%, в январе-ноябре 2019 г. - на 7,2%.

**Просроченная задолженность по заработной плате, по сведениям, представленным организациями (не относящимися к субъектам малого предпринимательства).** Суммарная задолженность по заработной плате по кругу наблюдаемых видов экономической деятельности на 1 января 2020 г. составила 2114 млн рублей и по сравнению с 1 декабря 2019 г. снизилась на 794 млн рублей (27,3%).

Объем просроченной задолженности по заработной плате, сложившийся на 1 января 2020 г., составлял менее 1% месячного фонда заработной платы работников наблюдаемых видов экономической деятельности.

Из общей суммы просроченной задолженности 495 млн рублей (23,4%) приходится на задолженность, образовавшуюся в 2018 г., 626 млн рублей (29,6%) - в 2017 г. и ранее.

**Задолженность из-за несвоевременного получения денежных средств из бюджетов всех уровней** по кругу наблюдаемых видов экономической деятельности на 1 января 2020 г. составила 14 млн рублей, или 0,7% общего объема просроченной задолженности по заработной плате.

Из общего объема задолженности из-за бюджетного недофинансирования 52,9% приходилось на бюджеты субъектов Российской Федерации, 47,1% - на местные бюджеты. При определении задолженности из федерального бюджета организациями учитываются невыплаченные

своевременно средства федерального бюджета, относящиеся, в соответствии с бюджетной классификацией, к статье "оплата труда", а также суммы оплаты труда, предусмотренные за выполнение государственных заказов и целевых производственных программ, финансируемых из федерального бюджета.

На 1 января 2020 г. просроченная задолженность по заработной плате из-за несвоевременного получения денежных средств из бюджетов всех уровней отсутствовала в 82 субъектах Российской Федерации.

**Задолженность по заработной плате из-за отсутствия собственных средств** организаций за декабрь 2019 г. снизилась на 781 млн рублей (27,1%) и на 1 января 2020 г. составила 2100 млн рублей.

**Численность рабочей силы**, по предварительным итогам выборочного обследования рабочей силы в возрасте 15 лет и старше, в декабре 2019 г. составила 75,9 млн человек, или 52% от общей численности населения страны.

В ноябре 2019 г. в общей численности занятого населения 31,8 млн человек, или 43,7% составляли штатные (без учета совместителей) работники организаций, не относящихся к субъектам малого предпринимательства. На условиях совместительства и по договорам гражданско-правового характера для работы в этих организациях привлекалось еще 1,4 млн человек (в эквиваленте полной занятости). Число замещенных рабочих мест работниками списочного состава, совместителями и лицами, выполнявшими работы по договорам гражданско-правового характера, в организациях (без субъектов малого предпринимательства) в ноябре 2019 г. составило 33,2 млн человек и было меньше, чем в ноябре 2018 г., на 17 тыс. человек, или на 0,1%.

**Безработица.** В декабре 2019 г., по предварительным итогам выборочного обследования рабочей силы, 3,5 млн человек в возрасте 15 лет и старше, или 4,6 % рабочей силы классифицировались как безработные (в соответствии с методологией Международной Организации Труда).

При этом **зарегистрированы** в качестве безработных в органах службы занятости населения, по данным Роструда, 0,7 млн человек, в том числе 0,6 млн человек получали пособие по безработице.

**Забастовки.** В 2019 г. забастовки зафиксированы не были.

## 2. Анализ влияния общей политической и социально-экономической обстановки на рынок недвижимости<sup>2</sup>

Анализ проводится с целью выявления тенденции и перспективы рынка. Для этого изучаются макроэкономические показатели и их динамика, а также социально-экономическая обстановка в стране и регионе расположения Объекта оценки.

### Основные экономические и социальные показатели<sup>3</sup>

	I полугодие 2020 г.	В % к I полугодию 2020 г.	Справочно к I полугодю 2019 г. в % к I полугодю 2018 г.
Валовой внутренний продукт, млрд рублей	48605,8 <sup>1)</sup>	96,6	100,8
Инвестиции в основной капитал, млрд рублей	6916,6	96,0	101,1
Реальные располагаемые денежные доходы		96,3 <sup>2)</sup>	99,7 <sup>2)</sup>

1) Первая оценка. 2) Оценка.

	В % к		Январь- сентябрь 2020 г. в % к январю- сентябрю 2019 г.	Справочно			
	Сентябрь 2020 г.	августу 2019 г.		сентябрь 2019 г. в % к		январь- сентябрь 2019 г. в % к январю- сентябрю 2018 г.	
				сентябрю 2018 г.	августу 2019 г.		
Индекс промышленного производства		95,0	100,0	97,1	104,9	100,8	103,5
Продукция сельского хозяйства, млрд рублей	1327,4	101,4	182,0	103,3	105,8	186,8	103,8
Грузооборот транспорта, млрд т-км	449,1	96,6	100,3	94,1	100,6	98,7	101,2
в том числе железнодорожного транспорта	211,8	99,5	97,6	96,4	101,4	99,5	100,9
Оборот розничной торговли, млрд рублей	2897,3	97,0	98,3	95,2	100,9	98,7	101,8
Объем платных услуг населению, млрд рублей	778,6	87,8	104,3	81,3	101,2 <sup>3)</sup>	99,1 <sup>3)</sup>	100,2 <sup>3)</sup>
Индекс потребительских цен		103,7	99,9	103,0	104,0	99,8	104,8
Индекс цен производителей		100,0	100,6	95,4	98,8	99,7	105,8

<sup>2</sup> Источник: <https://statietl.ru/downloads/Анализ%202020%20март.docx>

<sup>3</sup> Источник: <https://rosstat.gov.ru/storage/mediabank/a0oy0RLz/oper-09-2020.pdf>

	Сентябрь 2020 г.	В % к		Январь- сентябрь 2020 г. в % к январю- сентябрю 2019 г.	Справочно		
		сентябрю 2019 г.	августу 2020 г.		сентябрь 2019 г. в % к		январь- сентябрь 2019 г. в % к январю- сентябрю 2018 г.
					сентябрю 2018 г.	августу 2019 г.	
промышленных товаров							
Общая численность безработных (в возрасте 15 лет и старше), млн человек	4,8 <sup>4)</sup>	141,7	99,3	122,5	98,2	103,5	94,5
Численность официально зарегистрированных безработных (по данным Роструда), млн человек	3,7 <sup>4)</sup>	в 5,5р.	101,2	в 2,8р.	102,5	93,5	103,3
3) Оперативные данные уточнены на основании итогов годовых статистических обследований хозяйствующих субъектов.							
4) Предварительные данные.							

	Август 2020 г.	В % к		Январь- август- 2020 г. в % к январю- августу 2019 г.	Справочно		
		августу 2019 г.	июлю 2020 г.		август 2019 г. в % к		январь- август 2019 г. в % к январю- августу 2018 г.
					августу 2018 г.	июлю 2019 г.	
Внешнеторговый оборот, млрд долларов США	42,8	76,0	98,0	81,8	95,2	101,0	97,2
в том числе:							
экспорт товаров	23,3	67,7	96,0	75,6	91,5	102,8	96,3
импорт товаров	19,5	88,9	100,5	92,1	101,5	98,3	98,9
Среднемесячная начисленная заработная плата работников организаций:							
номинальная, рублей	47649	103,7	95,1	105,6	106,8	96,5	107,2
реальная		100,1	95,1	102,6	102,4	96,7	102,2

**Производство ВВП.** В соответствии с Регламентом разработки и публикации данных по ВВП осуществлена первая оценка ВВП за II квартал и I полугодие 2020 года.

Объем ВВП России за II квартал 2020 г. составил в текущих ценах 23288,2 млрд рублей. Индекс его физического объема относительно II квартала 2019 г. составил 92,0%. Индекс-дефлятор ВВП за II квартал 2020 г. по отношению к ценам II квартала 2019 г. составил 95,9%.

Объем ВВП России за I полугодие 2020 г. составил в текущих ценах 48605,8 млрд рублей. Индекс его физического объема относительно I полугодия 2019 г. составил 96,6%. Индекс-дефлятор ВВП за I полугодие 2020 г. по отношению к ценам I полугодия 2019 г. составил 98,0%.

В сентябре 2020 г. по сравнению с предыдущим месяцем **индекс потребительских цен** составил 99,9%, в том числе на продовольственные товары - 99,6%, непродовольственные товары - 100,6%, услуги - 99,6%.

**Базовый индекс потребительских цен (БИПЦ)**, исключая изменения цен, вызванные сезонными и административными факторами, в сентябре 2020 г. составил 100,3%, с начала года - 102,7% (в сентябре 2019 г. - 100,2%, с начала года - 102,6%).

В сентябре 2020 г. цены на **продовольственные товары** снизились на 0,4% (в сентябре 2019 г. - на 0,4%).

Цены на **непродовольственные товары** в сентябре 2020 г. выросли на 0,6% (в сентябре 2019 г. - на 0,2%).

Цены и тарифы на **услуги** в сентябре 2020 г. снизились на 0,4% (в сентябре 2019 г. - на 0,2%).

**Стоимость фиксированного набора потребительских товаров и услуг** для межрегиональных сопоставлений покупательной способности населения в расчете на месяц в среднем по России в конце сентября 2020 г. составила 16767,8 рубля. За месяц его стоимость снизилась на 0,2% (с начала года - выросла на 3,4%).

В сентябре 2020 г. по сравнению с предыдущим месяцем индекс потребительских цен составил 99,9%, изменение официального курса доллара США и евро к рублю - 106,8% и 104,8%

соответственно.

**Среднемесячная начисленная заработная плата** работников организаций в августе 2020 г. составила 47649 рублей и по сравнению с соответствующим периодом предыдущего года выросла на 3,7% (в январе-августе 2020 г. - на 5,6%).

**Просроченная задолженность по заработной плате, по сведениям, представленным организациями (не относящимися к субъектам малого предпринимательства). Суммарная задолженность по заработной плате** по кругу наблюдаемых видов экономической деятельности на 1 октября 2020 г. составила 1828 млн рублей и по сравнению с 1 сентября 2020 г. снизилась на 7 млн рублей (0,3%).

Объем просроченной задолженности по заработной плате, сложившийся на 1 октября 2020 г., составлял менее 1% месячного фонда заработной платы работников наблюдаемых видов экономической деятельности.

Из общей суммы просроченной задолженности на долги, образовавшиеся в 2020 г., приходится 836 млн рублей (45,7%), в 2019 г. - 414 млн рублей (22,7%), в 2018 г. и ранее - 578 млн рублей (31,6%).

**Задолженность из-за несвоевременного получения денежных средств из бюджетов всех уровней** по кругу наблюдаемых видов экономической деятельности на 1 октября 2020 г. отсутствовала.

**Задолженность по заработной плате из-за отсутствия собственных средств** организаций за сентябрь 2020 г. снизилась на 2 млн рублей (0,1%) и на 1 октября 2020 г. составила 1828 млн рублей, или 100% общего объема просроченной задолженности по заработной плате.

**Численность рабочей силы**, по предварительным итогам выборочного обследования рабочей силы в возрасте 15 лет и старше, в сентябре 2020 г. составила 75,3 млн человек, или 51% от общей численности населения страны.

В августе 2020 г. в общей численности занятого населения 31,9 млн человек, или 45,3% составляли штатные (без учета совместителей) работники организаций, не относящихся к субъектам малого предпринимательства. На условиях совместительства и по договорам гражданско-правового характера для работы в этих организациях привлекалось еще 1,3 млн человек (в эквиваленте полной занятости). Число замещенных рабочих мест работниками списочного состава, совместителями и лицами, выполнявшими работы по договорам гражданско-правового характера, в организациях (без субъектов малого предпринимательства) в августе 2020 г. составило 33,2 млн человек и было меньше, чем в августе 2019 г., на 142 тыс. человек, или на 0,4%.

**Безработица.** В сентябре 2020 г., по предварительным итогам выборочного обследования рабочей силы, 4,8 млн человек в возрасте 15 лет и старше, или 6,3% рабочей силы классифицировались как безработные (в соответствии с методологией Международной Организации Труда).

При этом **зарегистрированы** в качестве безработных в органах службы занятости населения, по предварительным данным Роструда, 3,7 млн человек, в том числе 3,3 млн человек получали пособие по безработице.

**Забастовки.** В январе-сентябре 2020 г. была зафиксирована 1 забастовка с участием 79 человек. Потери рабочего времени составили 158 человеко-дней.

### **3. Итоги социально-экономического развития г.Ханты-Мансийск за январь-сентябрь 2020 г<sup>4</sup>.**

За 9 месяцев 2020 года ситуация в экономике и социальной сфере города Ханты-Мансийска в целом устойчива. Ситуация реального сектора экономики города выглядит следующим образом.

#### **Промышленность**

По основным видам промышленной продукции объем отгруженных товаров собственного производства, выполненных работ и услуг собственными силами за январь-август 2020 года составил 18 622,9 млн. руб. или 101,1% к соответствующему периоду 2019 года (18 426,8 млн. руб.). Наибольшую долю в промышленном производстве занимают предприятия, занимающиеся обеспечением электрической энергией, газом и паром, кондиционированием воздуха; обеспечением водоснабжения, водоотведения, организацией сбора и утилизацией отходов, деятельностью по ликвидации загрязнений – 54,6%.

#### **Сельское хозяйство**

За январь-сентябрь 2020 года произведено продукции животноводства и птицеводства во всех категориях хозяйств на сумму 14 327,3 тыс. рублей или 104,3% к соответствующему периоду 2019 года (соответствующий период 2019 года – 13 730,9 тыс. рублей).

По оценке объемов производства продукции животноводства за январь-сентябрь 2020 года хозяйствами всех категорий произведено и реализовано:

107,6 тонн молока (соответствующий период 2019 года – 106,2 тонн), что в действующих ценах

<sup>4</sup> <https://admhmansy.ru/rule/admhmansy/adm/department-of-economic-development-and-investments/activiti/new-section/itogi-sotsialno-ekonomicheskogo-razvitiya-goroda-khanty-mansiyska-za-2020-god/>

составляет 8608,0 тыс. руб. (соответствующий период 2019 года – 7 550,95 тыс. руб.); 28,5 тонн мяса в живом весе (соответствующий период 2019 года – 27,48 тонны), что в действующих ценах составляет 6 232,95 тыс. рублей (соответствующий период 2019 года – 6 009,9 тыс. рублей.). Объем производства продукции растениеводства в натуральном выражении (без учета хозяйств населения) за январь-сентябрь 2020 года составил 5,2 тонны.

#### **Инвестиции и ввод жилья**

Объем инвестиций в основной капитал по крупным и средним предприятиям за счет всех источников финансирования за январь-июнь 2020 года составил 15 658,5 млн. руб. или 131,6% к соответствующему периоду 2019 года (11 897,7 млн. руб.).

Основную долю в структуре инвестиций по источникам финансирования занимают собственные средства предприятий – 62,8% 9840,8 млн. руб. (соответствующий период 2019 года – 75,1% или 8 940,7 млн. руб.).

Привлеченные средства – 37,2% или 5817,7 млн. руб. (соответствующий период 2019 года – 24,9% или 2957,0 млн. руб.).

За январь-сентябрь 2020 года в городе Ханты-Мансийске введено жилой площади в объеме 81,1 тыс. кв. м. (соответствующий период 2019 года – 11,7 тыс. кв. м.), из них многоквартирные жилые дома – 73,8 тыс. кв. м. (соответствующий период 2019 года – 3,1 тыс. кв. м.), индивидуальное жилищное строительство – 7,3 тыс. кв. м. (соответствующий период 2019 года – 8,6 тыс. кв. м.).

#### **Малое предпринимательство**

Мероприятия, проводимые по формированию благоприятных условий для развития бизнеса в городе, имеют позитивную динамику.

На 01.10.2020 количество субъектов малого и среднего предпринимательства, осуществляющих деятельность на территории города Ханты-Мансийска составило 3 604 единицы (соответствующий период 2019 года – 3 075 единиц), в том числе:

1 356 малых и средних предприятий, включая микропредприятия (соответствующий период 2019 года – 1 207 единиц);

2 248 индивидуальных предпринимателя (соответствующий период 2019 года – 1 868 единицы).

#### **Потребительский рынок**

Всего торговые сети федеральных и региональных операторов в городе Ханты-Мансийске за январь-сентябрь 2020 года осуществляют деятельность на 139 торговых объектах (соответствующий период 2019 года – 138).

По состоянию на 01.10.2020 услуги общественного питания в городе предоставляли 171 предприятие общественного питания на 7 894 посадочных мест (соответствующий период 2019 года – 182 предприятия на 9 474 посадочных места), в том числе 142 предприятие общедоступной сети на 5202 посадочных мест.

По состоянию на 01.10.2020 на территории города функционируют 390 объектов бытового обслуживания населения (на 01.10.2019 – 388 объектов), которые оказывают более 800 видов услуг, предусмотренные общероссийским классификатором услуг населению и востребованных жителями города Ханты-Мансийска.

#### **Деятельность жилищно-коммунального комплекса города**

По состоянию на 01.10.2020 в городе Ханты-Мансийске в сфере предоставления жилищно-коммунальных услуг осуществляют деятельность 29 предприятий различных форм собственности (соответствующий период 2019 года – 28), из них:

5 муниципальных предприятий – МП «Ханты-Мансийскгаз», МП «Водоканал», МП «Городские электрические сети», МП «Ханты-Мансийские городские электрические сети», МП «Жилищно-коммунальное управление»;

24 частных предприятия, в том числе: 1 предприятие в форме открытого акционерного общества со 100% долей муниципалитета в уставном капитале (АО «Управление теплоснабжения и инженерных сетей»), 5 товарищества собственников жилья.

Общая площадь жилищного фонда города Ханты-Мансийска по состоянию на 01.10.2020 составила 2 494,2 тыс. кв. м.

Уровень собираемости платежей граждан за жилищно-коммунальные услуги за январь-сентябрь 2020 года составляет 97,3% при 97,4% за соответствующий период 2019 года.

В рамках реализации приоритетного проекта «Формирование комфортной городской среды» в Ханты-Мансийске проводятся работы по благоустройству дворовых и общественных территорий города.

В 2020 году в рамках федерального проекта «Формирование комфортной городской среды» (муниципальная программа «Развитие жилищного и дорожного хозяйства, благоустройство города Ханты-Мансийска») запланированы работы по благоустройству 2 дворовых территорий с использованием процедуры инициативного бюджетирования, за счет средств регионального, местного бюджета, а также с финансовой формой долевого участия собственников многоквартирных домов:

- благоустройство дворовой территории по ул. Чехова, д.19, общая стоимость проекта – 11 151,03 тыс. рублей;

- благоустройство территории жилого дома по ул. Дзержинского, д.30, общая стоимость проекта – 3 165,11 тыс. рублей.

#### **Исполнение бюджета города**

Бюджет города за январь-сентябрь 2020 года исполнен по доходам в размере 7 565,1 млн. рублей или 133,8% к соответствующему периоду 2019 года (5 652,3 млн. руб.).

Исполнение финансирования программ за январь-сентябрь 2020 года составило 7 541 122,4 тыс. рублей или 57,6% от годового плана, в том числе:

- 2 744 181,5 тыс. рублей исполнение средств городского бюджета или 67,1% от годового плана;
- 4 765 178,4 тыс. рублей исполнение средств окружного бюджета или 53,6% от годового плана;
- 31 762,5 тыс. рублей исполнение средств федерального бюджета или 30,9% от годового плана.

#### **Ситуация на рынке труда**

Зарегистрированная численность безработных на 01.10.2020 составила 1 274 человек.

Уровень регистрируемой безработицы составил 2,14% от экономически активного населения.

Коэффициент напряженности составил 1,71 человека на 1 свободное рабочее место.

Численность экономически активного населения составила 60 061 человек (соответствующий период 2019 года – 59 276 человек).

#### **Демографическая ситуация**

Численность населения на 01.07.2020 года составила 102 450 человека или 102,8% к соответствующему периоду 2019 года (99 612 человек).

Среднегодовая численность населения составила 101 958 человек или 102,5% к соответствующему периоду 2019 года (99 499 человек).

Естественный прирост населения составил 384 человека. Миграционный прирост населения составил 600 человек.

#### **Уровень жизни населения**

Динамика показателей уровня жизни населения на 01.10.2020:

денежные доходы на душу населения составили 51 374,1 руб. или 102,5% (соответствующий период 2019 года – 50 118,3 руб.);

среднемесячный размер пенсии одного пенсионера без учета дополнительных выплат из окружного бюджета – 21 926,42 руб.;

с учетом дополнительных выплат – 22 879,62 руб.;

прожиточный минимум на одного пенсионера за 3 квартал 2020 года – 13 242 руб. или 104,9% к соответствующему периоду 2019 года (12 625 руб.);

среднемесячная заработная плата работников по состоянию на 01.09.2020 (по крупным и средним предприятиям) составила 87131,5 руб., или 105,8% к соответствующему периоду 2019 года – 82355,5 руб.

#### **4. Анализ тенденций рынка.**

В общем случае рынок недвижимости практически в любом регионе может быть разделен на два базовых сегмента:

- сегмент строительных объектов;
- сегмент земли.

В базовом сегменте строительных объектов формируются локальные рынки (сегменты):

- жилой недвижимости;
- коммерческой (административно-офисной, торговой, складской, производственной) недвижимости;
- загородной недвижимости.

Необходимо отметить, что наличие земельного ресурса является необходимым условием создания и развития готовых объектов различного функционального назначения. Данное обстоятельство приводит к тому, что закономерности функционирования земельного сегмента рынка в регионе определяются характером функционирования сегмента готовых объектов жилой, коммерческой и загородной недвижимости. Именно развитие данных сегментов приводит к возникновению фактора полезности земельных участков, как способности удовлетворять потребности пользователя (потенциального пользователя) в течение определенного времени, а так же формирует предпосылки для выбора наиболее эффективного использования земельного участка, с точки зрения создания наиболее доходных улучшений.

В общем случае механизм взаимодействия сегментов рынка земли и строительных объектов включает несколько уровней.

##### **1. Первый уровень – первичный рынок земли.**

На данном уровне происходит формирование базового ресурса земельного рынка – свободных

земельных участков оформленных в частную собственность. Формирование свободных земельных участков происходит двумя путями:

- выкуп в собственность земельных участков находящихся в государственной (федеральной или муниципальной) собственности. Как правило, данный механизм формирования первичного земельного ресурса распространяется на земли категории «земли промышленности» и «земли поселений».
- преобразование долей участия в сельхоз предприятиях в объекты недвижимости – земельные участки. Как правило, данный механизм формирования первичного земельного ресурса распространяется на земли категории «земли сельскохозяйственного назначения».

Товаром на данном уровне является – земельный участок, оформленный в собственность, с возможной категорией – «земли промышленности», «земли поселений» или «земли сельскохозяйственного назначения» (наиболее частый вариант) и видом разрешенного использования соответствующего фактически существовавшему на момент перевода из государственной собственности или выделения из состава сельхоз предприятия.

Потенциальный потребитель – девелоперские или «ленд»- девелоперские компании.

### 2. Второй уровень – рынок земельных участков с измененной категорией использования.

На данном уровне реализуются земли, законодательно разрешенные для создания готовых объектов различного функционального назначения. Базой для данного уровня являются земли, формируемые на первичном рынке. Переход земель из ресурса первого уровня в товарный продукт второго уровня связан с временными и финансовыми издержками, на изменение категории и разрешенного использования земель.

Товаром на данном уровне является – земельный участок, оформленный в собственность, с целевой категорией и видом разрешенного использования.

Потенциальный потребитель – девелоперские или «ленд»- девелоперские компании.

### 3. Третий уровень – рынок объектов «ленд»-девелопмента.

На данном уровне реализуются «улучшенные» земли, законодательно разрешенные для создания готовых объектов различного функционального назначения. Под «улучшением» понимается проведение комплекса мероприятий ориентированных на повышение инвестиционной привлекательности земельных участков (проведение дополнительного межевания, оформление отдельных участков в собственность, получение ИРД на строительство, в ряде случаев подвод коммуникаций).

Товаром на данном уровне является – земельный участок, оформленный в собственность, с целевой категорией и видом разрешенного использования, а также дополнительными правоустанавливающими и разрешительными документами (в ряде случаев с техническими улучшениями в виде инженерных сетей или разрешений на подключение).

Потенциальный потребитель – девелоперские компании, а также не профильные, относительно рынка земли, потребители (как юридические, так и физические лица). Земельные участки данного уровня могут являться объектом массового спроса и иметь устойчивые закономерности ценообразования, определяемые соотношением спроса и предложения (наиболее типичная ситуация для земель с разрешенным использованием для ИЖС).

С учетом структуры взаимодействия сегментов рынка земли и готовых объектов, земельные участки, как объекты оценки, могут быть разделены на две группы:

- первая группа – земельные участки, являющиеся объектом конечного спроса (поток дохода возникает в результате реализации земельного участка конечному массовому потребителю непосредственно);
- вторая группа – земельные участки, предназначенные для реализации инвестиционных проектов (поток дохода возникает только в результате осуществления инвестиционного проекта за счет реализации улучшений конечному массовому потребителю).

В качестве наиболее очевидных и статистических фиксируемых показателей рынка недвижимости можно рассматривать динамику изменения уровня цен на рынке (динамику рынка).

В качестве источников информации для анализа рынка земельных участков, как правило, используются данные из открытых источников информации, таких как: сайты крупных риэлторских компаний, информационные порталы, периодические печатные издания, и база объявлений по продаже объектов недвижимости.

В рамках настоящего Отчета был проведен анализ рынка земельных участков в г. Ханты-Мансийск с использованием открытых источников информации (данных организаций, занимающихся операциями с недвижимостью), таких как:

- [www.irm.ru](http://www.irm.ru);
- [www.rway.ru](http://www.rway.ru);
- [www.cian.ru](http://www.cian.ru);

- [www.irr.ru](http://www.irr.ru);
- [www.avito.ru](http://www.avito.ru);
- [www.realty.dmir.ru](http://www.realty.dmir.ru)
- <http://www.anfast.ru>
- [www.doma-severa.ru](http://www.doma-severa.ru)
- <http://ivanickiy-partners.ru>
- <http://www.rbsurgut.ru>
- <http://salair86.ru/>
- <http://домострой86.pф>
- <http://fg-hmao.ru/>
- <http://annoviydom.ru/>
- <http://33metra.pro/>
- <http://com-hmao.com>
- <http://www.g-sn.ru>
- <http://ugra-holding.ru>
- <http://surgut.etagi.com>
- <http://n3462.ru>
- <http://gerz-surgut.ru/>
- <http://anrits.com/>
- <https://квартиры-домики.pф>
- <http://dom-surgut.ru> и другие аналогичные источники,

а также данных информационно-аналитических обзоров следующих агентств:

- Knight Frank;
- GVA Sawye;
- Cushman&Wakefield Stiles&Riabokobylko;
- Prime City Properties;
- Colliers International;
- RWAY и др.

Данный анализ показал, что в аналитических материалах, размещенных на вышеуказанных сайтах, отсутствует информация о динамике (тенденциях) рынка земельных участков в г. Ханты-Мансийск (в открытых источниках информации (сети Интернет) представлены только анализы рынка квартир и коммерческой (торгово – офисной) недвижимости).

Таким образом, провести анализ динамики изменения цен в ретроспективный период, а соответственно и тенденций, наметившихся в период, предшествующий дате оценки на рынке земельных участков в г. Ханты-Мансийск не представляется возможным.

Рынок земельных участков в г. Ханты-Мансийск характеризуется ограниченным объемом предложений на продажу участков под жилищную, коммерческую и промышленную застройку. Тем не менее, исходя из существующего количества предложений на продажу земельных участков, данный рынок недвижимости можно охарактеризовать как активный.

### 3.2.2. Определение сегмента рынка, к которому принадлежит оцениваемый объект

В данном подразделе проводится определение сегмента рынка, к которому принадлежит оцениваемый объект. Если рынок недвижимости неразвит и данных, позволяющих составить представление о ценах сделок и (или) предложений с сопоставимыми объектами недвижимости, недостаточно, допускается расширить территорию исследования за счет территорий, схожих по экономическим характеристикам с местоположением оцениваемого объекта.

Как отмечалось ранее механизм взаимодействия сегментов рынка земли и строительных объектов включает несколько уровней.

#### 1. Первый уровень – первичный рынок земли.

На данном уровне происходит формирование базового ресурса земельного рынка – свободных земельных участков оформленных в частную собственность с возможной категорией – «земли промышленности», «земли поселений» или «земли сельскохозяйственного назначения» (наиболее частый вариант) и видом разрешенного использования соответствующего фактически существовавшему на момент перевода из государственной собственности или выделения из состава сельхоз предприятия.



Потенциальный потребитель – девелоперские или «ленд»- девелоперские компании.

## 2. Второй уровень – рынок земельных участков с измененной категорией использования.

На данном уровне реализуются земли, законодательно разрешенные для создания готовых объектов различного функционального назначения. Базой для данного уровня являются земли, формируемые на первичном рынке. Переход земель из ресурса первого уровня в товарный продукт второго уровня связан с временными и финансовыми издержками, на изменение категории и разрешенного использования земель.

## 3. Третий уровень – рынок объектов «ленд»-девелопмента.

На данном уровне реализуются «улучшенные» земли, законодательно разрешенные для создания готовых объектов различного функционального назначения. Под «улучшением» понимается проведение комплекса мероприятий, ориентированных на повышение инвестиционной привлекательности земельных участков (проведение дополнительного межевания, оформление отдельных участков в собственность, получение ИРД на строительство, в ряде случаев подвод коммуникаций). Земельные участки данного уровня могут являться объектом массового спроса и иметь устойчивые закономерности ценообразования, определяемые соотношением спроса и предложения (наиболее типичная ситуация для земель с разрешенным использованием для ИЖС).

Исходя из категории и вида разрешенного использования, оцениваемый земельный участок может быть отнесен к объектам, образующим в регионе рынок объектов «ленд»-девелопмента.

С учетом структуры взаимодействия сегментов рынка земли и готовых объектов, земельные участки, как объекты оценки, могут быть разделены на две группы:

- первая группа – земельные участки, являющиеся объектом конечного спроса (поток дохода возникает в результате реализации земельного участка конечному массовому потребителю непосредственно);
- вторая группа – земельные участки, предназначенные для реализации инвестиционных проектов (поток дохода возникает только в результате осуществления инвестиционного проекта за счет реализации улучшений конечному массовому потребителю).

В общем случае, оцениваемый земельный участок может быть отнесен ко второй группе – земельные участки, предназначенные для реализации инвестиционных проектов.

В дальнейшем была проведена локализация рынка объектов недвижимости непосредственно связанных с объектом (объектами) оценки. Локализация рынка проведена по причине того, что в отчете должна быть изложена информация, существенная с точки зрения оценщика для определения стоимости объекта (объектов) оценки. Локализация условий поиска объектов анализа позволяет отобрать наиболее информационно ценные оферты. Исходные условия локализации представлены в табл. 10.

**Таблица 10.**

**Исходные условия локализации объектов анализа**

Наименование показателя	Значение показателя
Вид использования и (или) зонирование:	
категория объекта	земли населенных пунктов
разрешенное использование объекта	ИЖС, МЖС
Характеристики местоположения:	
адрес объекта	Ханты-Мансийский автономный округ - Югра, г. Ханты-Мансийск (центральный район)
типичная территориальная в пределах региона	ТЗ № 1
типичная территориальная зона в пределах города	ТЗ № 1
Физические характеристики:	
площадь	не локализовалась
наличие коммуникаций	не локализовалось
рельеф объекта	не локализовался
форма объекта	не локализовалась

Источник: 1. Анализ Оценщика.

По состоянию на дату оценки доступно следующее количество предложений по продаже земельных участков в г.Ханты-Мансийске:

- 213 объявлений на сайте <https://hmao.cian.ru>;

- 179 объявлений на сайте <https://www.avito.ru>;

- 181 объявление на сайте <https://www.domofond.ru>.

Копии страниц Интернет приведены далее:

The image contains three screenshots of real estate websites. The first screenshot is from Циан (cian.ru) showing search filters for land plots in Khanty-Mansiysk, with 213 results found. The second screenshot is from Авито (avito.ru) showing search results for land plots in Khanty-Mansiysk, with 179 results found. The third screenshot is from Домофонд (domofond.ru) showing search results for land plots in Khanty-Mansiysk, with 181 results found.

В качестве объектов анализа, при проведении настоящей оценки, были отобраны предложения о продаже объектов недвижимости в соответствии с указанными в табл. 10 условиями локализации. В качестве источников информации использовались информационные сайты, ссылки на которые представлены в Приложении 1 настоящего Отчета.

На указанных в Приложении 1 настоящего Отчета ресурсах актуальны оферты, которые могут рассматриваться как объекты анализа. Прочие оферты не рассматривались по причинам отсутствия полных исходных данных или не соответствия оферт исходным условиям локализации.

### 3.2.3. Анализ основных факторов, влияющих на спрос, предложение и цены

В данном разделе проводится анализ фактических данных о ценах сделок и (или) предложений с объектами недвижимости из сегментов рынка, к которым могут быть отнесены оцениваемые объекты при фактическом, а также при альтернативных вариантах их использования, с указанием интервала значений цен.

При проведении настоящей оценки объектами анализа являются объекты недвижимости, имущественные права на которые являются правом собственности.

Условия финансирования предполагаемой сделки с объектами анализа – полная, единовременная оплата.

Условия продажи объектов анализа – единовременная оплата.

Описание объектов анализа представлено в табл. 11 – табл. 18. Подтверждение наличия и описание объектов, выбранных в качестве объектов анализа, представлено в Приложении 1 к настоящему Отчету.

Таблица 11.

## Данные о виде использования объектов анализа

Объект анализа	Категория объекта	Разрешенное использование объекта
Объект анализа 1	земли населенных пунктов	индивидуальное жилищное строительство
Объект анализа 2	земли населенных пунктов	индивидуальное жилищное строительство
Объект анализа 3	земли населенных пунктов	индивидуальное жилищное строительство
Объект анализа 4	земли населенных пунктов	индивидуальное жилищное строительство
Объект анализа 5	земли населенных пунктов	индивидуальное жилищное строительство
Объект анализа 6	земли населенных пунктов	индивидуальное жилищное строительство

Источник: 1. Анализ Оценка

Таблица 12.

## Данные об адресах объектов анализа

Объект анализа	Адрес объекта
Объект анализа 1	АО Ханты-Мансийский Автономный округ - Югра, г. Ханты-Мансийск, ул. Чкалова, 23
Объект анализа 2	АО Ханты-Мансийский Автономный округ - Югра, г. Ханты-Мансийск, ул. Сирина, 45
Объект анализа 3	АО Ханты-Мансийский Автономный округ - Югра, г. Ханты-Мансийск, ул. Рознина, 110
Объект анализа 4	АО Ханты-Мансийский Автономный округ - Югра, г. Ханты-Мансийск, ул. Ленина, 93
Объект анализа 5	АО Ханты-Мансийский Автономный округ - Югра, г. Ханты-Мансийск, ул. Лопарева, 20
Объект анализа 6	АО Ханты-Мансийский Автономный округ - Югра, г. Ханты-Мансийск, ул.Пионерская

Источник: 1. Анализ Оценка

Таблица 13.

## Характеристики местоположения объектов анализа

Объект анализа	Типовая территориальная зона в пределах региона	Типовая территориальная зона в пределах города
Объект анализа 1	ТЗ № 1	ТЗ № 1
Объект анализа 2	ТЗ № 1	ТЗ № 1
Объект анализа 3	ТЗ № 1	ТЗ № 1
Объект анализа 4	ТЗ № 1	ТЗ № 1
Объект анализа 5	ТЗ № 1	ТЗ № 1
Объект анализа 6	ТЗ № 1	ТЗ № 1

Источник: 1. Анализ Оценка

Таблица 14.

## Физические характеристики объектов анализа

Объект анализа	Площадь, кв. м	Наличие коммуникаций	Рельеф объекта	Форма объекта
Объект анализа 1	727	нет (возможность подключения всех коммуникаций – коммуникации рядом)	нет данных	нет данных
Объект анализа 2	700	нет (возможность подключения всех коммуникаций – коммуникации рядом)	нет данных	нет данных
Объект анализа 3	3 250	нет (возможность подключения всех коммуникаций – коммуникации рядом)	нет данных	нет данных
Объект анализа 4	700	электричество (возможность подключения остальных коммуникаций)	нет данных	нет данных
Объект анализа 5	798	электричество (возможность подключения остальных коммуникаций)	нет данных	нет данных
Объект анализа 6	587	нет (возможность подключения всех коммуникаций – коммуникации рядом)	нет данных	нет данных

Источник: 1. Анализ Оценка

Таблица 15.

## Данные об экономических характеристиках объектов анализа

Объект анализа	Уровень операционных расходов	Условия аренды	Состав арендаторов	Иные характеристики
все объекты анализа	земельный налог в соответствии с действующим законодательством	н/д	н/д	н/д

Источник: 1. Анализ Оценка

Таблица 16.

## Данные о наличии движимого имущества, не связанного с недвижимостью для объектов анализа

Объект анализа	Данные о наличии движимого имущества, не связанного с недвижимостью
все объекты анализа	отсутствует

Источник: 1. Анализ Оценка

Таблица 17.

## Данные о других характеристиках для объектов анализа

Объект анализа	Наличие подъездных дорог	Наличие факторов, повышающих стоимость объектов	Сведения о близости к объектам, нарушающим экологию местности	Дополнительные характеристики
Объект анализа 1	в наличии	нет	нет	без построек
Объект анализа 2	в наличии	нет	нет	без построек
Объект анализа 3	в наличии	нет	нет	без построек
Объект анализа 4	в наличии	нет	нет	на участке имеются ветхие строения (под снос (разбор))
Объект анализа 5	в наличии	нет	нет	на участке имеются ветхие строения (под снос (разбор))
Объект анализа 6	в наличии	нет	нет	без построек

Источник: 1. Анализ Оценщика

Таблица 18.

## Данные о ценах объектов анализа

Объект анализа	Цена объекта анализа, руб.	Удельная цена объекта анализа, руб./кв. м
Объект анализа 1	5 000 000	6 878
Объект анализа 2	5 000 000	7 143
Объект анализа 3	24 000 000	7 385
Объект анализа 4	7 000 000	10 000
Объект анализа 5	8 000 000	10 025
Объект анализа 6	10 500 000	17 888
	мин	6 878
	макс	17 888
	среднее	9 887
	медиана	8 693
	стандартное отклонение	4 169

Источник: 1. Анализ Оценщика 2. Расчеты Оценщика

Анализ данных представленных в табл. 18, показывает, что цена предложений к продаже земельных участков, выбранных в качестве объектов анализа, находится в интервале от 6 878 руб./кв. м до 17 888 руб./кв. м. Интервал цен указан без учета скидок на торг. Анализ ценовых диапазонов для вариантов альтернативного использования не производился ввиду отсутствия такового.

### 3.2.4. Анализ основных факторов, влияющих на спрос, предложение и цены

В данном разделе проводится анализ основных факторов, влияющих на спрос, предложение и цены сопоставимых объектов недвижимости, например ставки доходности, периоды окупаемости инвестиций на рынке недвижимости, с приведением интервалов значений этих факторов.

Фактор спроса и предложения является основным и учитывает действие закона спроса и предложения, который формирует стоимость объекта недвижимости, как и любого товара на рынке.

Спрос – это количество объектов недвижимости и права на них, которые покупатели готовы приобрести по складывающимся ценам за определенный период времени. Основа спроса – желание потенциальных покупателей, обладающих необходимыми источниками финансирования, приобрести объект недвижимости.

Предложение – это количество объектов недвижимости, которое собственники готовы продать по определенным ценам за некоторый период. В любой текущий момент времени общее предложение складывается из двух элементов: предложение уже существующих и еще строящихся объектов недвижимости.

Выделяются три возможных варианта спроса и предложения:

- спрос и предложение равны, в результате рыночных сделок формируется справедливая равновесная рыночная цена объекта недвижимости, ценовая динамика при этом нулевая;
- спрос превышает предложение, цены на рынке растут, формируются спекулятивные цены;
- предложение превышает спрос, цены падают.

При проведении настоящей оценки спроса и предложения производилась качественно, на основе определенной ранее динамики рынка. В общем случае можно утверждать следующее:

- рост цен на рынке недвижимости свидетельствует о превышении платежеспособного спроса над предложениями;

- стабилизация цен на рынке недвижимости свидетельствует об уравнивании платежеспособного спроса с предложением;
- падение цен на рынке недвижимости свидетельствует о снижении платежеспособного спроса относительно действующего предложения.

В целом ликвидность рынка земли в регионе может быть оценена как низкая или ниже средней. При проведении настоящей оценки для классификации ликвидности рынка использовалась градация сроков экспозиции, представленная в Методических рекомендациях «Оценка имущественных активов для целей залога», разработанных Комитетом по оценочной деятельности АССОЦИАЦИИ РОССИЙСКИХ БАНКОВ (табл. 19).

Таблица 19.

Градация сроков экспозиции					
Показатель ликвидности	Высокая	Выше средней	Средняя	Ниже средней	Низкая
Примерный срок экспозиции (реализации), месяцев	Менее 1	1-2	2-4	4-6	более 6

Источник: 1. <http://www.ocenchik.ru/docs/268.html>.

Данные об объеме продаж, емкости рынка, при проведении настоящей оценки не исследовались по причине того, что указанные факторы, как правило, не используются при расчете стоимости локальных объектов недвижимости.

При проведении настоящего анализа было исследовано влияние ряда факторов, рассматриваемых как ценообразующие (элементы сравнения), на цены сопоставимых объектов недвижимости. Рассматривались следующие наиболее типовые факторы:

- передаваемые имущественные права, ограничения (обременения) этих прав;
- условия финансирования состоявшейся или предполагаемой сделки (вид оплаты, условия кредитования, иные условия);
- условия продажи (нетипичные для рынка условия, сделка между аффилированными лицами, иные условия);
- условия рынка (изменения цен за период между датами сделки и оценки, скидки к ценам предложений, иные условия);
- вид использования и (или) зонирование;
- местоположение объекта;
- физические характеристики объекта;
- экономические характеристики (уровень операционных расходов, условия аренды, состав арендаторов, иные характеристики);
- наличие движимого имущества, не связанного с недвижимостью;
- другие характеристики (элементы), влияющие на стоимость.

#### 1. Исследование влияния ценообразующих факторов на цены сопоставимых объектов недвижимости с использованием аппарата корреляционно-регрессионного анализа.

В общем случае указанное исследование может проводиться с использованием аппарата корреляционно-регрессионного анализа.

Метод регрессионного анализа базируется на применении аппарата математической статистики для проведения корреляционно – регрессионного анализа. На основе статистических данных о рыночных продажах недвижимости и выявленных факторов, наиболее существенно влияющих на стоимость недвижимости, определяется корреляционная связь между ценой продажи и соответствующим фактором (местоположение, доступность, и т. п.). Далее с помощью соответствующих статистических характеристик определяется вид уравнения регрессии (модель), которая позволяет произвести оценку оцениваемого объекта.

Расчетная зависимость, реализуемая при формировании статистической расчетной зависимости, имеет следующий вид (общее формализованное представление):

$$C_{ec} = f(U_1, U_2, \dots, U_n),$$

где:

$U_1, U_2, \dots, U_n$  - характеристики объекта оценки;

$f$  - оператор функциональной зависимости, связывающей величины характеристики объекта оценки и стоимость единицы сравнения.

**Множественная регрессия** – один из наиболее распространенных методов определения стоимости объектов, учитывающих множество характеристик (факторов) данных объектов.

Основная цель – построить модель с большим числом факторов, определив при этом влияние каждого из них в отдельности, а также их совокупное воздействие на моделируемый показатель

стоимости.

Объем выборки требуемый для построения модели зависит от числа факторов, включаемых в модель с учетом свободного члена. В общем случае для получения статистически значимой модели требуется на один фактор объем выборки, равный 5 - 8 наблюдениям, т.е.:

$$V_{\text{выборки}} = (5 \div 8) * (n + k),$$

где:

$n$  - число факторов, включаемых в модель;

$k$  - число свободных членов в уравнении.

Для проведения расчетов необходимо установить перечень элементов сравнения (ценообразующих факторов) для которых выполняются два условия:

1. Значения элемента сравнения (ценообразующего фактора) должно быть различно у объекта оценки и объектов анализа (по данному элементу сравнения потенциально требуется корректировка).
2. Значения элемента сравнения (ценообразующего фактора) должно быть различно у объектов анализа (по данному элементу сравнения потенциально возможно исследование влияния изменения его значений на изменение цен объектов анализа).

Результаты анализа элементов сравнения (ценообразующих факторов) представлены в табл. 20.

Таблица 20.

**Результаты анализа элементов сравнения (ценообразующих факторов)**

Элементы сравнения (ценообразующие факторы)	Объект оценки	Объекты анализа	Результаты сравнения объектов оценки и объектов анализа	Результаты анализа объектов анализа	Выводы о целесообразности и возможности исследования влияния ценообразующего фактора на цены объектов анализа
Передаваемые имущественные права, ограничения (обременения) этих прав	право собственности	право собственности	Отличий нет, корректировка не требуется	Идентичны для всех объектов анализа, исследовать влияние фактора на цены сопоставимых объектов невозможно	1. Исследование влияния фактора невозможно. 2. Корректировка по данному фактору не требуется.
Условия финансирования	полная, единовременная оплата	полная, единовременная оплата	Отличий нет, корректировка не требуется	Идентичны для всех объектов анализа, исследовать влияние фактора на цены сопоставимых объектов невозможно	1. Исследование влияния фактора невозможно. 2. Корректировка по данному фактору не требуется.
Условия продажи	розничная продажа	розничная продажа	Отличий нет, корректировка не требуется	Идентичны для всех объектов анализа, исследовать влияние фактора на цены сопоставимых объектов невозможно	1. Исследование влияния фактора невозможно. 2. Корректировка по данному фактору не требуется.
Условия рынка (в части отношения даты оценки и дат ofert)	дата оценки	актуальны на дату оценки	Отличий нет, корректировка не требуется	Идентичны для всех объектов анализа, исследовать влияние фактора на цены сопоставимых объектов невозможно	1. Исследование влияния фактора невозможно. 2. Корректировка по данному фактору не требуется.
Условия рынка (в части скидки к цене предложений)	приравнивается к сделке	оферта	Отличия существенные, требуется корректировка	Идентичны для всех объектов анализа, исследовать влияние фактора на цены сопоставимых объектов невозможно	1. Исследование влияния фактора невозможно. 2. Корректировка по данному фактору необходима.
Вид использования и (или) зонирование:					
- категория объекта	земли населенных пунктов	земли населенных пунктов	Отличий нет, корректировка не требуется	Идентичны для всех объектов анализа, исследовать влияние фактора на цены сопоставимых объектов невозможно	1. Исследование влияния фактора невозможно. 2. Корректировка по данному фактору не требуется.
- разрешенное использование объекта	для размещения многоквартирного жилого дома	индивидуальное жилищное строительство	Отличия существенные, требуется корректировка	Различны для объектов анализа, исследовать влияние фактора на цены сопоставимых объектов возможно	1. Исследование влияния фактора возможно. 2. Корректировка по данному фактору необходима.
Местоположение:					
- адрес объекта	Почтовый адрес ориентира: АО Ханты-Мансийский автономный округ – Югра, г. Ханты-Мансийск, ул. Чехова, д. 62А; ул. Красноармейская, д.	представлен в табл. 12	Отличия несущественные, корректировка не требуется.	Идентичны для всех объектов анализа, исследовать влияние фактора на цены сопоставимых объектов невозможно	1. Исследование влияния фактора невозможно. 2. Корректировка по данному фактору не требуется.

Элементы сравнения (ценообразующие факторы)	Объект оценки	Объекты анализа	Результаты сравнения объектов оценки и объектов анализа	Результаты анализа объектов анализа	Выводы о целесообразности и возможности исследования влияния ценообразующего фактора на цены объектов анализа
	49				
- типовая территориальная зона в пределах региона	ТЗ № 1	ТЗ № 1	Отличий нет, корректировка не требуется	Идентичны для всех объектов анализа, исследовать влияние фактора на цены сопоставимых объектов невозможно	1. Исследование влияния фактора невозможно. 2. Корректировка по данному фактору не требуется.
- типовая территориальная зона в пределах города	ТЗ № 1	ТЗ № 1	Отличий нет, корректировка не требуется	Идентичны для всех объектов анализа, исследовать влияние фактора на цены сопоставимых объектов невозможно	1. Исследование влияния фактора невозможно. 2. Корректировка по данному фактору не требуется.
Физические характеристики:					
- площадь, кв. м	811,0 10 741 600	от 700,0 до 3 250,0	Отличия существенные, требуется корректировка	Различны для объектов анализа, исследовать влияние фактора на цены сопоставимых объектов возможно	1. Исследование влияния фактора возможно. 2. Корректировка по данному фактору необходима.
- наличие коммуникаций	нет (возможность подключения всех коммуникаций – коммуникации рядом); электричество (возможность подключения остальных коммуникаций – коммуникации рядом)	представлено в табл14	Отличия существенные, требуется корректировка	Различны для объектов анализа, исследовать влияние фактора на цены сопоставимых объектов возможно	1. Исследование влияния фактора возможно. 2. Корректировка по данному фактору необходима.
- рельеф объекта	без сильных перепадов высот	нет данных	Отличия выявить невозможно, корректировка не требуется	Идентичны для всех объектов анализа, исследовать влияние фактора на цены сопоставимых объектов невозможно	1. Исследование влияния фактора невозможно. 2. Корректировка по данному фактору не требуется.
- форма объекта	правильная	нет данных	Отличия выявить невозможно, корректировка не требуется	Идентичны для всех объектов анализа, исследовать влияние фактора на цены сопоставимых объектов невозможно	1. Исследование влияния фактора невозможно. 2. Корректировка по данному фактору не требуется.
Экономические характеристики					
- уровень операционных расходов	земельный налог в соответствии с действующим законодательством	земельный налог в соответствии с действующим законодательством	Отличий нет, корректировка не требуется	Идентичны для всех объектов анализа, исследовать влияние фактора на цены сопоставимых объектов невозможно	1. Исследование влияния фактора невозможно. 2. Корректировка по данному фактору не требуется.
- условия аренды	нет данных	нет данных	Отличий нет, корректировка не требуется	Идентичны для всех объектов анализа, исследовать влияние фактора на цены сопоставимых объектов невозможно	1. Исследование влияния фактора невозможно. 2. Корректировка по данному фактору не требуется.
- состав арендаторов	нет данных	нет данных	Отличий нет, корректировка не требуется	Идентичны для всех объектов анализа, исследовать влияние фактора на цены сопоставимых объектов невозможно	1. Исследование влияния фактора невозможно. 2. Корректировка по данному фактору не требуется.
- иные характеристики	нет данных	нет данных	Отличий нет, корректировка не требуется	Идентичны для всех объектов анализа, исследовать влияние фактора на цены сопоставимых объектов невозможно	1. Исследование влияния фактора невозможно. 2. Корректировка по данному фактору не требуется.
Наличие движимого имущества, не связанного с недвижимостью	отсутствует	отсутствует	Отличий нет, корректировка не требуется	Идентичны для всех объектов анализа, исследовать влияние фактора на цены сопоставимых объектов невозможно	1. Исследование влияния фактора невозможно. 2. Корректировка по данному фактору не требуется.
Другие характеристики:					
- наличие подъездных дорог	есть	есть	Отличий нет, корректировка не требуется	Идентичны для всех объектов анализа, исследовать влияние фактора на цены сопоставимых объектов	1. Исследование влияния фактора невозможно. 2. Корректировка по данному фактору не требуется.

Элементы сравнения (ценообразующие факторы)	Объект оценки	Объекты анализа	Результаты сравнения объектов оценки и объектов анализа	Результаты анализа объектов анализа	Выводы о целесообразности и возможности исследования влияния ценообразующего фактора на цены объектов анализа
- наличие факторов, повышающих стоимость объектов.	нет	нет	Отличий нет, корректировка не требуется	невозможно Идентичны для всех объектов анализа, исследовать влияние фактора на цены сопоставимых объектов невозможно	1. Исследование влияния фактора невозможно. 2. Корректировка по данному фактору не требуется.
- сведения о близости к объектам, нарушающим экологию местности	нет	нет	Отличий нет, корректировка не требуется	Идентичны для всех объектов анализа, исследовать влияние фактора на цены сопоставимых объектов невозможно	1. Исследование влияния фактора невозможно. 2. Корректировка по данному фактору не требуется.
Дополнительные характеристики	участок без строений	участки без строений; на участке имеются ветхие строения (под снос (разбор))	Отличия существенные, требуется корректировка	Различны для объектов анализа, исследовать влияние фактора на цены сопоставимых объектов возможно	1. Исследование влияния фактора возможно. 2. Корректировка по данному фактору необходима.

Источник: 1. Анализ Оценщика.

Анализ данных, представленных в табл. 20, показывает, что при проведении настоящей оценки необходима корректировка по следующим элементам сравнения (ценообразующим факторам):

- условия рынка (в части скидки к ценам предложений);
- разрешенное использование объекта;
- наличие коммуникаций (физическая характеристика);
- необходимость расчистки участка (дополнительная характеристика).

При этом исследование влияния ценообразующих факторов на цены сопоставимых объектов недвижимости с использованием аппарата корреляционно-регрессионного анализа не может быть осуществлено ни по одному из факторов ввиду ограниченного количества предложений в районе расположения Объекта оценки.

## 2. Исследование влияния прочих факторов на цены сопоставимых объектов недвижимости с использованием экспертных оценок.

### 2.1. Передаваемые имущественные права, ограничения (обременения) этих прав.

В общем случае фактор передаваемых имущественных прав на объект недвижимости, в частности на земельный участок, оказывает существенное влияние на удельную стоимость объекта.

Анализ открытых источников информации позволил выявить результаты ряда исследований, посвященных анализу фактора передаваемых имущественных прав.

Данные исследования представлены в издании «Справочник оценщика недвижимости - 2020. Земельные участки. Часть 2. Физические характеристики объекта. Характеристики, отражающие функциональное назначение объекта. Передаваемые имущественные права. Скидки на торг. Коэффициенты капитализации. Под редакцией Лейфера Л.А.», Нижний Новгород, 2020 год.

Значения коэффициента уменьшения удельной стоимости земельных участков различного назначения, в зависимости от передаваемых имущественных прав, представлены в табл. 21.

Таблица 21.

### Значения коэффициента уменьшения удельной стоимости земельных участков под МЖС, в зависимости от передаваемых имущественных прав

Передаваемые имущественные права	Значение		
	Доверительный интервал	Среднее значение	
<b>Земельные участки под МЖС</b>			
Отношение удельной цены земельных участков под МЖС в долгосрочной аренде к удельной цене аналогичных земельных участков, находящихся в собственности	0,88	0,90	0,89
Отношение удельной цены земельных участков под МЖС в краткосрочной аренде к удельной цене аналогичных земельных участков, находящихся в собственности	0,79	0,81	0,80

Источник: «Справочник оценщика недвижимости - 2020. Земельные участки. Часть 2. Под редакцией Лейфера Л.А.», Нижний Новгород, 2020 год, стр.68.

### 2.2. Условия финансирования состоявшейся или предполагаемой сделки (вид оплаты, условия кредитования, иные условия).

В открытых источниках информации систематизированные исследования, определяющие степень влияния условий финансирования на стоимость объектов недвижимости не выявлены.

### 2.3. Условия продажи (нетипичные для рынка условия, сделка между аффилированными лицами,



иные условия).

В открытых источниках информации систематизированные исследования определяющие степень влияния условий продаж на стоимость объектов недвижимости не выявлены.

**2.4. Условия рынка (изменения цен за период между датами сделки и оценки, скидки к ценам предложений, иные условия).**

В открытых источниках информации существуют систематизированные исследования, определяющие степень влияния условий рынка (в части скидки к ценам предложений), на стоимость объектов недвижимости.

Основной мотивацией участников сделки купли-продажи недвижимости является максимизация собственной выгоды, проявляющаяся в некотором снижении платежа (в результате торга) от первоначально ожидаемого продавцом.

По данным аналитического портала statrael.ru, значения величины поправки на уторгование к ценам предложений, для земельных участков находятся в следующих диапазонах (табл. 22).

**Таблица 22.**  
**Значения величины поправки на уторгование для земельных участков на 01.10.2020 г.**

Наименование типовой территориальной зоны в пределах региона	Нижняя граница	Верхняя граница	Среднее значение по РФ <sup>2</sup>	По регионам <sup>3</sup>		
				А группа	Б группа	В группа
<b>Земли населенных пунктов для смешанной коммерческой застройки</b> (офисные, торговые, коммунальные) - в зависимости от плотности застройки и престижности окружающей территории, вида разрешенного использования, пешеходного и транспортного трафика, общей площади и инженерной обеспеченности участка, качества дорог	0,86	0,97	0,92	0,93	0,91	0,90
<b>Земли населенных пунктов под многоэтажную преимущественно жилую застройку</b> - в зависимости от плотности застройки окружающей территории и технических возможностей подведения инженерных коммуникаций, престижности района и социального окружения, общей площади участка, степени развития общественного транспорта	0,86	0,97	0,92	0,93	0,91	0,90
<b>Земли населенных пунктов под ИЖС, ЛПХ, ДНП и СНТ</b> - в зависимости от развитости населенного пункта, эстетических характеристик участка (парк, река, водоём и пр.), престижности района и социального окружения, технических возможностей подведения инженерных коммуникаций, общей площади участка, степени развития общественного транспорта	0,84	0,98	0,91	0,92	0,90	0,88
<b>ДНП и СНТ на землях сельскохозяйственного назначения</b> - в зависимости от приближенности к развитому городу, эстетических характеристик участка (лес, река, водоём и пр.), престижности района и социального окружения, технических возможностей подведения инженерных коммуникаций, общей площади участка, степени развития общественного транспорта	0,78	0,95	0,87	0,89	0,86	0,83
<b>Земли промышленности, транспорта, связи и иного специального назначения</b> - в зависимости от плотности застройки окружающей территории и технических возможностей подведения инженерных коммуникаций, общей площади участка, транспортного трафика, класса подъездных дорог	0,77	0,94	0,86	0,88	0,85	0,82
<b>Сельскохозяйственного назначения</b> - в зависимости от приближенности к крупному центру сбыта с/х продукции, качества почв, наличия транспортной и инженерной инфраструктур, общей площади участка	0,71	0,92	0,82	0,85	0,80	0,77
<b>Земельные участки сельскохозяйственного назначения с возможностью изменения категории</b> - в зависимости от эстетических характеристик участка (лес, река, водоём и пр.), технических возможностей подведения инженерных коммуникаций и общей площади участка	0,74	0,93	0,84	0,87	0,82	0,79

*Примечание:*

1. Земли ИЖС - для индивидуального жилищного строительства, земли ЛПХ - для личного подсобного хозяйства с правом постройки индивидуального жилого дома, земли ДНП - для дачного строительства, земли СНТ - для садоводства

2. При достаточном аргументировании и обосновании заинтересованных сторон сделки размер скидки (коэффициент) может быть согласованно принят в пределах:

- нижняя граница значений - менее ликвидные земельные участки, например, значительной площади, или расположенные на территориях с низкой плотностью застройки, или с низкими качественными характеристиками окружения,

- верхняя граница - участки с высокими качественными характеристиками для данного назначения и вида разрешенного использования, типичной для рынка общей площадью, расположенные на плотно застроенной территории, в престижном окружении (месте), с высоким пешеходным и/или транспортным трафиком, обеспеченные инженерной и транспортной инфраструктурой.

3. Анализ объявлений сети интернет с предложениями объектов недвижимости Российской Федерации выявил влияние местоположения на некоторые корректировки рыночной стоимости: скидка на торг, сроки ликвидности.

По степени влияния местоположения на корректировки сформированы группы населенных пунктов и прилегающих к ним земель:

- **А-группа:** город Москва и города-спутники: Балашиха, Дзержинский, Котельники, Реутов, Люберцы, Красногорск; Санкт-Петербург; Сочи; Ялта, а также земельные участки их прилегающих территорий.

- **Б-группа:** областные, республиканские и краевые города-центры с агломерациями и их города-спутники, расположенные в пределах 30-ти километровой зоны от регионального центра; города Московской области, не вошедшие в А-группу; города Ленинградской области; другие города Российской Федерации с численностью населения более 50 тысяч человек, не вошедшие в А-группу, а также земельные участки их прилегающих территорий.

- **В-группа:** остальные города и населенные пункты Российской Федерации, не вошедшие в А-группу и Б-группу, а также земельные участки их прилегающих территорий.

Источник: 1. <https://statrelt.ru/statistika-rynka/statistika-na-10-2020g/korrektirovki-stoimosti-zemli/2312-skidka-na-torg-utorgovanie-pri-prodazhe-zemelnykh-uchastkov-na-01-10-2020-goda>

## 2.5. Вид использования и (или) зонирование.

В открытых источниках информации систематизированные исследования, определяющие степень влияния вида использования и (или) зонирования на стоимость объектов недвижимости, не выявлены.

## 2.6. Местоположение объекта.

В открытых источниках информации существуют систематизированные исследования определяющие степень влияния местоположения на стоимость объектов недвижимости.

Исследования, представленные в издании «Справочник оценщика недвижимости - 2020. Земельные участки. Часть 1. Территориальные характеристики и корректирующие коэффициенты на локальное местоположение. Под редакцией Лейфера Л.А.», Нижний Новгород, 2020 год. Данные об отношении цен земельных участков различного назначения по районам региона по отношению к областному центру представлены в табл. 23.

Таблица 23.

**Данные об отношении цен земельных участков под жилую застройку по районам региона по отношению к областному центру**

Наименование типовой территориальной зоны в пределах региона		Значение		
		Среднее	Доверительный интервал	
<b>Земельные участки под жилую застройку</b>				
Областной центр	ТЗ № 1	1,00	1,00	1,00
Населенные пункты в ближайшей окрестности областного центра	ТЗ № 2	0,81	0,80	0,83
Райцентры с развитой промышленностью	ТЗ № 3	0,72	0,70	0,74
Райцентры и сельскохозяйственных районов	ТЗ № 4	0,61	0,58	0,64
Прочие населенные пункты	ТЗ № 5	0,48	0,45	0,51

Источник: «Справочник оценщика недвижимости - 2020. Земельные участки. Часть 1. Под редакцией Лейфера Л.А.», Нижний Новгород, 2020 год, стр.79.

Данные об отношении цен земельных участков различного назначения по районам города по отношению к самому дорогому району представлены в табл. 24.

Таблица 24.

**Данные об отношении цен земельных участков под жилую застройку по районам города по отношению к самому дорогому району**

Наименование типовой территориальной зоны в пределах города		Значение		
		Среднее	Доверительный интервал	
<b>Земельные участки под жилую застройку</b>				
Центр города	ТЗ № 1	1,00	1,00	1,00
Центры деловой активности	ТЗ № 2	0,88	0,86	0,89
Зоны автомагистралей	ТЗ № 3	0,72	0,70	0,74
Индивидуальные жилые дома	ТЗ № 4	0,76	0,73	0,78
Многоквартирная жилая застройка	ТЗ № 5	0,79	0,77	0,81
Окраины города, промзоны	ТЗ № 6	0,66	0,64	0,68

Источник: «Справочник оценщика недвижимости - 2020. Земельные участки. Часть 1. Под редакцией Лейфера Л.А.», Нижний Новгород, 2020 год, стр.169

## 2.7. Физические характеристики объекта.

При проведении настоящей оценки в качестве физических характеристик объектов, в частности земельных участков, рассматривались: площадь объекта; наличие коммуникаций; категория земель; вид разрешенного использования; рельеф объекта; форма объекта.

### Общая площадь объекта

В открытых источниках информации существуют систематизированные исследования определяющие степень влияния фактора масштаба (площади) земельных участков в зависимости от диапазона, к которому принадлежит площадь земельного участка.

Данные исследования представлены в изданиях:

- «Справочник оценщика недвижимости - 2020. Земельные участки. Часть 2. Физические характеристики объекта. Характеристики, отражающие функциональное назначение объекта.

Передаваемые имущественные права. Скидки на торг. Коэффициенты капитализации. Под редакцией Лейфера Л.А.», Нижний Новгород, 2020 год;

Масштабный фактор представляет собой коэффициент уменьшения/увеличения удельной цены земельных участков в зависимости от диапазонов площади, к которым принадлежит площадь объекта оценки и объекта-аналога.

Данные о средних значениях масштабного фактора представлены в табл. 25.

Таблица 25.

**Данные о средних значениях масштабного фактора для земельных участков под индивидуальное жилищное строительство (ИЖС), усредненные данные по России**

Диапазон площади объекта оценки, кв. м	Диапазон площади объекта-аналога, кв. м				
	<1 500	1 500 – 3 000	3 000 – 6 000	6 000 – 10 000	>10 000
<1 500	1,00	1,17	1,30	1,42	1,47
1 500 – 3 000	0,85	1,00	1,11	1,21	1,25
3 000 – 6 000	0,77	0,90	1,00	1,09	1,13
6 000 – 10 000	0,70	0,83	0,92	1,00	1,03
>10 000	0,68	0,80	0,88	0,97	1,00

Источник. 1. «Справочник оценщика недвижимости - 2020. Земельные участки. Часть 2. Физические характеристики объекта. Характеристики, отражающие функциональное назначение объекта. Передаваемые имущественные права. Скидки на торг. Коэффициенты капитализации. Под редакцией Лейфера Л.А.», Нижний Новгород, 2020 год. Стр. 97.

**Наличие коммуникаций**

В открытых источниках информации существуют систематизированные исследования, определяющие степень влияния наличия коммуникаций на стоимость земельных участков.

Вышеуказанные исследования представлены в издании «Справочник оценщика недвижимости - 2020. Земельные участки. Часть 2. Физические характеристики объекта. Характеристики, отражающие функциональное назначение объекта. Передаваемые имущественные права. Скидки на торг. Коэффициенты капитализации. Под редакцией Лейфера Л.А.», Нижний Новгород, 2020 год.

Ниже приведен расчет корректировки на наличие коммуникаций для различных сочетаний коммуникаций на оцениваемом участке и объектах-аналогах. Данный расчет проведен с **учетом данных исследования, проведенного составителями Справочника, а также данных прочих исследований, приведенных в открытых источниках** (см. табл. 26).

Таблица 26.

**Расчет корректировки на наличие коммуникаций для различных сочетаний коммуникаций на оцениваемом участке и объектах-аналогах (с учетом данных исследования, проведенного составителями Справочника, а также данных прочих исследований, приведенных в открытых источниках)**

Объект оценки	Объект – аналог							
	отсутствуют	Э	Г	остальное (В, К, Т, Комм)	Э, Г	Э, остальное (В, К, Т, Комм)	Г, остальное (В, К, Т, Комм)	Э, Г, остальное (В, К, Т, Комм)
<b>Земельные участки под ИЖС</b>								
отсутствуют	0%	-14%	-15%	-11%	-26%	-23%	-24%	-34%
Э	16%	0%	-1%	3%	-15%	-11%	-12%	-24%
Г	17%	1%	0%	4%	-14%	-10%	-11%	-23%
остальное (В, К, Т, Комм)	12%	-3%	-4%	0%	-17%	-14%	-15%	-26%
Э, Г	35%	17%	16%	21%	0%	4%	3%	-11%
Э, остальное (В, К, Т, Комм)	30%	12%	11%	16%	-4%	0%	-1%	-15%
Г, остальное (В, К, Т, Комм)	31%	13%	12%	17%	-3%	1%	0%	-14%
Э, Г, остальное (В, К, Т, Комм)	51%	31%	30%	35%	12%	17%	16%	0%
<b>Земельные участки под МЖС</b>								
отсутствуют	0%	-15%	-15%	-10%	-27%	-23%	-23%	-34%
Э	17%	0%	0%	5%	-15%	-10%	-10%	-23%
Г	17%	0%	0%	6%	-15%	-9%	-10%	-23%
остальное (В, К, Т, Комм)	11%	-5%	-6%	0%	-19%	-15%	-15%	-27%
Э, Г	37%	17%	17%	24%	0%	6%	5%	-10%
Э, остальное (В, К, Т, Комм)	30%	11%	10%	17%	-6%	0%	0%	-15%
Г, остальное (В, К, Т, Комм)	30%	11%	11%	17%	-5%	0%	0%	-15%
Э, Г, остальное (В, К, Т, Комм)	52%	30%	30%	37%	11%	17%	17%	0%

Примечание: Э – электроэнергия; Г – газоснабжение; В – водоснабжение; К – канализация; Т – теплоснабжение; Комм – коммуникационные связи.

Источник. 1. «Справочник оценщика недвижимости - 2020. Земельные участки. Часть 2. Физические характеристики объекта. Характеристики, отражающие функциональное назначение объекта. Передаваемые имущественные права. Скидки на торг. Коэффициенты капитализации. Под редакцией Лейфера Л.А.», Нижний Новгород, 2020 год. Стр. 153-156.

### Категория земель.

В общем случае фактор категории земель оказывает существенное влияние на удельную стоимость объектов недвижимости, что отражается на ценах сделок с указанными объектами недвижимости. В рамках настоящей оценки, данный фактор не учитывался, так как его значение одинаковое для всех объектов.

### Вид разрешенного использования (ВРИ).

В общем случае фактор ВРИ оказывает существенное влияние на удельную стоимость объектов недвижимости, что отражается на ценах сделок с указанными объектами недвижимости. В рамках настоящей оценки, данный фактор не учитывался, так как его значение одинаковое для всех объектов, выбраны в качестве объектов-аналогов.

### Рельеф объекта

В расчётах использовались аналоги, сопоставимые с Объектом оценки по данному фактору, поэтому значения диапазона корректировок для данного фактора не приводятся.

### Форма объекта

В расчётах использовались аналоги, сопоставимые с Объектом оценки по данному фактору, поэтому значения диапазона корректировок для данного фактора не приводятся.

### 2.8. Экономические характеристики (уровень операционных расходов, условия аренды, состав арендаторов, иные характеристики).

В открытых источниках информации систематизированные исследования, определяющие степень влияния экономических характеристик на стоимость объектов недвижимости, не выявлены.

### 2.9. Наличие движимого имущества, не связанного с недвижимостью.

В открытых источниках информации систематизированные исследования, определяющие степень влияния наличия движимого имущества, не связанного с недвижимостью, на стоимость объектов недвижимости не выявлены.

### 2.10. Другие характеристики (элементы), влияющие на стоимость.

#### Близость к объектам, повышающим стоимость земельных участков

В открытых источниках информации существуют систематизированные исследования, определяющие степень влияния близости к объектам, повышающим стоимость земельных участков на стоимость земельных участков различного назначения.

Вышеуказанные исследования представлены в издании «Справочник оценщика недвижимости - 2020. Земельные участки. Часть 1. Территориальные характеристики и корректирующие коэффициенты на локальное местоположение. Под редакцией Лейфера Л.А.», Нижний Новгород, 2020 год.

Значения коэффициента удельной стоимости земельных участков различного назначения, в зависимости от близости к объектам, повышающим стоимость земельных участков, представлены в табл. 27.

**Таблица 27.**

#### **Значения коэффициента изменения удельной цены земельных участков в зависимости от близости к объектам, повышающим стоимость земельных участков**

Наименование коэффициента	Значение	
	Доверительный интервал	Среднее значение

#### **Для земельных участков под ИЖС**

Отношение удельной цены земельного участка, расположенного рядом с объектами, повышающими стоимость объекта (водоем, лес, транспортная доступность и т.д.), к удельной цене аналогичного участка, расположенного на удалении от них	1,20	1,23	1,22
---	------	------	------

Источник. 1. «Справочник оценщика недвижимости - 2020. Земельные участки. Часть 1. Территориальные характеристики и корректирующие коэффициенты на локальное местоположение. Под редакцией Лейфера Л.А.», Нижний Новгород, 2020 год. Стр. 236.

#### Близость к объектам, нарушающим экологию местности

В открытых источниках информации существуют систематизированные исследования, определяющие степень влияния близости к объектам, нарушающим экологию местности.

Вышеуказанные исследования представлены в издании «Справочник оценщика недвижимости - 2020. Земельные участки. Часть 1. Территориальные характеристики и корректирующие коэффициенты на локальное местоположение. Под редакцией Лейфера Л.А.», Нижний Новгород, 2020 год.

Значения коэффициента удельной стоимости земельных участков различного назначения, в

зависимости от близости к объектам, нарушающим экологию местности, представлены в табл. 28.

Таблица 28.

**Значения коэффициента изменения удельной цены земельных участков в зависимости от близости к объектам, нарушающим экологию местности**

Наименование коэффициента	Значение	
	Доверительный интервал	Среднее значение
<b>Для земельных участков под ИЖС</b>		
Отношение удельной цены земельного участка, расположенного рядом с объектами, нарушающими экологию местности (транспортная магистраль с большой интенсивностью движения, ж/д, аэропорт, ЛЭП и т.д.), к удельной цене аналогичного участка, расположенного на удалении от них	0,73	0,76

Источник. 1. «Справочник оценщика недвижимости – 2020. Земельные участки. Часть 1. Территориальные характеристики и корректирующие коэффициенты на локальное местоположение. Под редакцией Лейфера Л.А.», Нижний Новгород, 2020 год. Стр. 243.

Такие характеристики, как ставки доходности и сроки окупаемости при проведении настоящей оценки не рассчитывались по причине отсутствия развитого рынка аренды земельных участков аналогичных оцениваемому.

### 3.2.5. Основные выводы относительно рынка недвижимости

В данном разделе содержатся выводы относительно рынка недвижимости в сегментах, необходимых для оценки объекта, например динамика рынка, спрос, предложение, объем продаж, емкость рынка, мотивации покупателей и продавцов, ликвидность, колебания цен на рынке оцениваемого объекта и другие выводы.

1. Динамика рынка. Анализ открытых источников информации показал, что в представленных аналитических материалах отсутствует информация о динамике (тенденциях) рынка земельных участков в г. Ханты-Мансийск (представлены анализы рынка только для жилой и коммерческой (торгово – офисной) недвижимости).

Таким образом, провести анализ динамики изменения цен в ретроспективный период, а соответственно и тенденций, наметившихся в период, предшествующий дате оценки на рынке земельных участков в г. Ханты-Мансийск не представляется возможным.

Рынок земельных участков в г. Ханты-Мансийск характеризуется ограниченным объемом предложений на продажу участков под жилищную, коммерческую и промышленную застройку. Тем не менее, исходя из существующего количества предложений на продажу земельных участков, данный рынок недвижимости можно охарактеризовать как активный.

2. Спрос и предложение. В общем случае можно утверждать следующее:

- рост цен на рынке недвижимости свидетельствует о превышении платежеспособного спроса над предложениями;
- стабилизация цен на рынке недвижимости свидетельствует об уравнивании платежеспособного спроса с предложением;
- падение цен на рынке недвижимости свидетельствует о снижении платежеспособного спроса относительно действующего предложения.

3. Объем продаж, емкость рынка. Данные об объеме продаж, емкости рынка, при проведении настоящей оценки не исследовались по причине того, что указанные факторы влияют на цены опосредованно (практически отсутствует прямая зависимость, устанавливаемая экспертным или расчетным путем).

4. Мотивации покупателей и продавцов. Основной мотивацией участников сделки купли-продажи недвижимости является максимизация собственной выгоды, проявляющаяся в некотором снижении платежа (в результате торга) от первоначально ожидаемого продавцом.

5. Ликвидность рынка. В целом ликвидность рынка земельных участков в регионе может быть оценена как низкая или ниже средней. Срок экспозиции объектов недвижимости на рынке оценивается более 4 месяцев.

## РАЗДЕЛ IV. АНАЛИЗ НАИБОЛЕЕ ЭФФЕКТИВНОГО ИСПОЛЬЗОВАНИЯ

В соответствии с Федеральным стандартом оценки «Оценка недвижимости (ФСО № 7)» наиболее эффективное использование представляет собой такое использование недвижимости, которое максимизирует ее продуктивность (соответствует ее наибольшей стоимости) и которое физически возможно, юридически разрешено (на дату определения стоимости объекта оценки) и финансово оправдано.

Рассмотрев структуру рынка недвижимости в целом и проведя анализ ближайшего окружения объекта исследования, можно делать выводы о том, какого типа недвижимость может быть востребована в зоне расположения объекта.

Для застроенной территории, по мнению Оценщика, необходимо рассмотреть варианты использования, которые физически возможны и юридически правомочны с точки зрения своего потенциально доходного использования в случаях:

- использования участка земли как незастроенного.
- использования участка земли с учетом имеющихся на нем улучшений.

В настоящем отчете рассматривался вариант использования земли как незастроенной.

### 4.1. Анализ наиболее эффективного использования земельного участка как незастроенного

При рассмотрении возможной застройки оцениваемого земельного участка анализ проводится с учетом того, что данный участок свободен от какой-либо застройки (т.е. не застроен).

Анализ проводился в соответствии с действующим законодательством:

- «О введении в действие земельного кодекса РФ» от 25.10.2001 года №137-ФЗ;
- «Градостроительный кодекс РФ» от 29.12.2004 года №190-ФЗ;
- «О переводе земель или земельных участков из одной категории в другую» от 21.12.2004 года №172-ФЗ;
- «Земельный кодекс РФ» от 25.10.2001 года №136-ФЗ.

В результате проведенного анализа наиболее эффективного использования земельного участка как свободного, Оценщик пришел к нижеследующим выводам.

#### **Физическая возможность**

Учитывая физические характеристики земельного участка, местоположение, плотность окружающей застройки, доступность, в том числе и элементов инженерной инфраструктуры, на них физически возможно строительство жилого дома.

Физические ограничения накладываются лишь размерами (площадью) самих земельных участков.

#### **Правомочность**

Согласно Земельному кодексу РФ (ст. 7 п. 2), земли должны использоваться в соответствии с установленным для них целевым назначением. Правовой режим земель определяется исходя из их принадлежности к той или иной категории и виду разрешенного использования в соответствии с зонированием территорий.

Согласно правоустанавливающим документам, оцениваемые земельные участки имеют категорию – **земли населенных пунктов**, вид разрешенного использования – **для размещения многоквартирного жилого дома**.

Как следствие, у Оценщика есть все основания полагать, что с законодательной точки зрения, использование земельных участков под строительство объектов недвижимости (зданий и сооружений) не относящихся к понятию «многоквартирная жилая застройка», будет запрещено.

#### **Финансовая оправданность и максимальная эффективность**

Учитывая то, что на предыдущем этапе анализа единственным возможным вариантом использования оцениваемых земельных участков как незастроенных является их использование в целях строительства объектов, относящихся к понятию «многоквартирная жилая застройка», то, соответственно, и финансовая оправданность и максимальная эффективность будет достигаться при условии использования земельных участков в рамках строительства многоквартирного жилого дома.

Определение соответствия потенциально возможных направлений использования оцениваемого земельного участка представлено в табл. 29.

Таблица 29.

**Определение соответствия потенциально возможных направлений использования  
оцениваемого земельного участка**

Критерии	Вариант использования	
	Деятельность, связанная со строительством многоквартирного жилого дома	Деятельность, не связанная со строительством многоквартирного жилого дома
Физическая осуществимость	+	+
Законодательная разрешенность	+	-
Финансовая оправданность	+	-
Максимальная эффективность	+	-
<b>Итого</b>	<b>4</b>	<b>1</b>

*Источник: 1. Анализ Оценщика.*

Таким образом, в результате проведенного анализа наиболее эффективного использования оцениваемых земельных участков установлено, что наиболее эффективным вариантом использования, является их использование в текущем состоянии (для многоквартирной жилой застройки (МЖС)).

## РАЗДЕЛ V. МЕТОДОЛОГИЯ ОЦЕНКИ

### 5.1. Общие положения

В соответствии с требованиями Федерального стандарта оценки «Общие понятия оценки, подходы и требования к проведению оценки (ФСО № 1)», утвержденного Приказом Министерства экономического развития Российской Федерации (Минэкономразвития России) № 297 от 20 мая 2015 г., основными подходами, используемыми при проведении оценки, являются сравнительный, доходный и затратный.

В соответствии с положениями Международного стандарта финансовой отчетности (IFRS) 13 «Оценка справедливой стоимости» основными подходами к оценке являются рыночный, доходный и затратный подходы. В целом общие подходы к оценке в указанных стандартах не противоречат друг другу.

### 5.2. Общие понятия оценки

В соответствии с требованиями Федерального стандарта оценки «Общие понятия оценки, подходы и требования к проведению оценки (ФСО № 1)» к объектам оценки относятся объекты гражданских прав, в отношении которых законодательством Российской Федерации установлена возможность их участия в гражданском обороте.

**Цена** – это денежная сумма, запрашиваемая, предлагаемая или уплачиваемая участниками в результате совершенной или предполагаемой сделки.

**Стоимость объекта оценки** – это наиболее вероятная расчетная величина, определенная на дату оценки в соответствии с выбранным видом стоимости согласно требованиям Федерального стандарта оценки «Цель оценки и виды стоимости (ФСО № 2)».

**Итоговая величина стоимости** – стоимость объекта оценки, рассчитанная при использовании подходов к оценке и обоснованного оценщиком согласования (обобщения) результатов, полученных в рамках применения различных подходов к оценке.

**Подход к оценке** – это совокупность методов оценки, объединенных общей методологией. Метод проведения оценки объекта оценки – это последовательность процедур, позволяющая на основе существенной для данного метода информации определить стоимость объекта оценки в рамках одного из подходов к оценке.

**Дата определения стоимости объекта оценки (дата проведения оценки, дата оценки)** – это дата, по состоянию на которую определена стоимость объекта оценки.

Информация о событиях, произошедших после даты оценки, может быть использована для определения стоимости объекта оценки только для подтверждения тенденций, сложившихся на дату оценки, в том случае, когда такая информация соответствует сложившимся ожиданиям рынка на дату оценки.

**Допущение** – предположение, принимаемое как верное и касающееся фактов, условий или обстоятельств, связанных с объектом оценки или подходами к оценке, которые не требуют проверки оценщиком в процессе оценки.

**Объект-аналог** – объект, сходный объекту оценки по основным экономическим, материальным, техническим и другим характеристикам, определяющим его стоимость.

### 5.3. Общее описание подходов и методов оценки земельных участков

При оценке рыночной стоимости земельных участков, с точки зрения методологии, используются:

- Методические рекомендации по определению рыночной стоимости земельных участков, утвержденные Распоряжением Минимущества России от 06.03.2002 № 568-р;
- Методические рекомендации по оценке стоимости земли, разработанные АНО «Союзэкспертиза» ТПП РФ;
- «Общие понятия оценки, подходы и требования к проведению оценки (ФСО № 1)».
- Федеральный стандарт оценки «Цель оценки и виды стоимости (ФСО № 2)».
- Федеральный стандарт оценки «Требования к отчету об оценке (ФСО № 3)».
- Федеральный стандарт оценки «Оценка недвижимости (ФСО № 7)».

Реализация различных подходов для оценки земельных участков возможна с использованием следующих методов:

- метод сравнения продаж;
- метод выделения;



- метод распределения;
- метод капитализации земельной ренты;
- метод остатка;
- метод предполагаемого использования.

**Сравнительный подход** – совокупность методов оценки стоимости объекта оценки, основанных на сравнении объекта оценки с объектами-аналогами объекта оценки, в отношении которых имеется информация о ценах.

Условия применения сравнительного подхода (в соответствии с ФСО № 1). Сравнительный подход применяется, когда существует достоверная и доступная для анализа информация о ценах и характеристиках объектов-аналогов.

В соответствии с положениями Федерального стандарта оценки «Оценка недвижимости (ФСО № 7)» при применении сравнительного подхода к оценке недвижимости оценщик учитывает следующие положения:

- а) сравнительный подход применяется для оценки недвижимости, когда можно подобрать достаточное для оценки количество объектов-аналогов с известными ценами сделок и (или) предложений;
- б) в качестве объектов-аналогов используются объекты недвижимости, которые относятся к одному с оцениваемым объектом сегменту рынка и сопоставимы с ним по ценообразующим факторам. При этом для всех объектов недвижимости, включая оцениваемый, ценообразование по каждому из указанных факторов должно быть единообразным;
- в) при проведении оценки должны быть описаны объем доступных оценщику рыночных данных об объектах-аналогах и правила их отбора для проведения расчетов. Использование в расчетах лишь части доступных оценщику объектов-аналогов должно быть обосновано в отчете об оценке;
- г) для выполнения расчетов используются типичные для аналогичного объекта сложившиеся на рынке оцениваемого объекта удельные показатели стоимости (единицы сравнения), в частности цена или арендная плата за единицу площади или единицу объема;
- д) в зависимости от имеющейся на рынке исходной информации в процессе оценки недвижимости могут использоваться качественные методы оценки (относительный сравнительный анализ, метод экспертных оценок и другие методы), количественные методы оценки (метод регрессионного анализа, метод количественных корректировок и другие методы), а также их сочетания.

При применении качественных методов оценка недвижимости выполняется путем изучения взаимосвязей, выявляемых на основе анализа цен сделок и (или) предложений с объектами-аналогами или соответствующей информации, полученной от экспертов, и использования этих взаимосвязей для проведения оценки в соответствии с технологией выбранного для оценки метода.

При применении метода корректировок каждый объект-аналог сравнивается с объектом оценки по ценообразующим факторам (элементам сравнения), выявляются различия объектов по этим факторам и цена объекта-аналога или ее удельный показатель корректируется по выявленным различиям с целью дальнейшего определения стоимости объекта оценки. При этом корректировка по каждому элементу сравнения основывается на принципе вклада этого элемента в стоимость объекта.

При применении методов регрессионного анализа оценщик, используя данные сегмента рынка оцениваемого объекта, конструирует модель ценообразования, соответствующую рынку этого объекта, по которой определяет расчетное значение искомой стоимости.

е) для сравнения объекта оценки с другими объектами недвижимости, с которыми были совершены сделки или которые представлены на рынке для их совершения, обычно используются следующие элементы сравнения:

- передаваемые имущественные права, ограничения (обременения) этих прав;
- условия финансирования состоявшейся или предполагаемой сделки (вид оплаты, условия кредитования, иные условия);
- условия продажи (нетипичные для рынка условия, сделка между аффилированными лицами, иные условия);
- условия рынка (изменения цен за период между датами сделки и оценки, скидки к ценам предложений, иные условия);
- вид использования и (или) зонирование;
- местоположение объекта;
- физические характеристики объекта, в том числе свойства земельного участка, состояние объектов капитального строительства, соотношение площади земельного участка и площади его застройки, иные характеристики;
- экономические характеристики (уровень операционных расходов, условия аренды, состав

арендаторов, иные характеристики);

- наличие движимого имущества, не связанного с недвижимостью;
- другие характеристики (элементы), влияющие на стоимость.

ж) помимо стоимости, сравнительный подход может использоваться для определения других расчетных показателей, например арендных ставок, износа и устареваний, ставок капитализации и дисконтирования.

К методам сравнительного подхода относятся: метод сравнения продаж, метод выделения, метод распределения. Так же необходимо отметить, что в соответствии с ФСО № 7 для оценки земельных участков может использоваться метод регрессионного анализа.

### 1. Метод сравнения продаж.

Метод применяется для оценки земельных участков, как занятых зданиями, строениями и (или) сооружениями (далее - застроенных земельных участков), так и земельных участков, не занятых зданиями, строениями и (или) сооружениями (далее - незастроенных земельных участков). Условие применения метода - наличие информации о ценах сделок с земельными участками, являющимися аналогами оцениваемого. При отсутствии информации о ценах сделок с земельными участками допускается использование цен предложения (спроса).

Фактически метод сравнения задач является комбинацией качественных методов оценки и метода корректировок.

Расчетная зависимость, реализуемая при методе сравнения продаж, имеет следующий вид:

$$C_{ec} = \sum_{i=1}^n (C_{ec}^i + \sum_{j=1}^m \Delta C_{ec}^i f(U_{об}^j - U_{оа}^j)) * K_i,$$

где:

$C_{ec}^i$  - стоимость единица сравнения объекта аналога;

$\sum_{j=1}^m \Delta C_{ec}^i f(U_{об}^j - U_{оа}^j)$  - сумма поправок к стоимости единицы сравнения объекта аналога,

рассчитываемых как функция от разности характеристики объекта оценки и объекта-аналога;

$K_i$  - коэффициент согласования скорректированных единиц сравнения объектов аналогов;

$n$  - количество объектов-аналогов;

$m$  - количество учитываемых при проведении корректировок характеристик.

Корректировки цен могут рассчитываться в денежном или процентном выражении.

Величины корректировок цен, как правило, определяются следующими способами:

- прямым попарным сопоставлением цен аналогов, отличающихся друг от друга только по одному элементу сравнения, и определением на базе полученной таким образом информации корректировки по данному элементу сравнения;
- прямым попарным сопоставлением дохода двух аналогов, отличающихся друг от друга только по одному элементу сравнения, и определения путем капитализации разницы в доходах корректировки по данному элементу сравнения;
- определением затрат, связанных с изменением характеристики элемента сравнения, по которому аналог отличается от объекта оценки;
- экспертным обоснованием корректировок цен аналогов.

### 2. Метод регрессионного анализа

Расчетная зависимость, реализуемая при формировании статистической расчетной зависимости, имеет следующий вид (общее формализованное представление):

$$C_{ec} = f(U_1, U_2, \dots, U_n),$$

где:

$U_1, U_2, \dots, U_n$  - характеристики объекта оценки;

$f$  - оператор функциональной зависимости, связывающей величины характеристики объекта оценки и стоимость единицы сравнения.

Данная модель является уравнением ценообразования, позволяющим рассчитать стоимость единицы сравнения на основе значений его характеристик. Наиболее распространенным вариантом регрессионной зависимости является линейная модель вида:

$$C_{ec} = a + x_1 * U_1 + x_2 * U_2 + \dots + x_n * U_n$$

В общем случае, принимаемые для расчетов (по любой из ранее описанных модели) характеристики объекта оценки, должны являться факторами стоимости (факторы, изменение которых влияет на стоимость объекта оценки). Традиционно характеристики объекта оценки принято делить на две основные группы: количественные и качественные, в совокупности, описывающие основные признаки объекта.

### 3. Метод выделения.

Метод применяется для оценки застроенных земельных участков. Условия применения метода:

- наличие информации о ценах сделок с единичными объектами недвижимости, аналогичными единому объекту недвижимости, включающему в себя оцениваемый земельный участок (при отсутствии информации о ценах сделок допускается использование цен предложения (спроса));
- соответствие улучшений земельного участка его наиболее эффективному использованию.

Метод предполагает следующую последовательность действий:

- определение элементов, по которым осуществляется сравнение единого объекта недвижимости, включающего в себя оцениваемый земельный участок, с объектами - аналогами;
- определение по каждому из элементов сравнения характера и степени отличий каждого аналога от единого объекта недвижимости, включающего в себя оцениваемый земельный участок;
- определение по каждому из элементов сравнения корректировок цен аналогов, соответствующих характеру и степени отличий каждого аналога от единого объекта недвижимости, включающего в себя оцениваемый земельный участок;
- корректировка по каждому из элементов сравнения цен каждого аналога, сглаживающая их отличия от единого объекта недвижимости, включающего в себя оцениваемый земельный участок;
- расчет рыночной стоимости единого объекта недвижимости, включающего в себя оцениваемый земельный участок, путем обоснованного обобщения скорректированных цен аналогов;
- расчет стоимости замещения или стоимости воспроизводства улучшений оцениваемого земельного участка;
- расчет рыночной стоимости оцениваемого земельного участка путем вычитания из рыночной стоимости единого объекта недвижимости, включающего в себя оцениваемый земельный участок, стоимости замещения или стоимости воспроизводства улучшений земельного участка.

Сумма затрат на создание улучшений земельного участка может определяться с использованием укрупненных и (или) элементных стоимостных показателей.

К укрупненным стоимостным показателям относятся как показатели, характеризующие параметры объекта в целом - квадратный, кубический, погонный метр, так и показатели по комплексам и видам работ.

К элементным стоимостным показателям относятся элементные цены и расценки, используемые при определении суммы затрат на создание улучшений.

Укрупненные и элементные стоимостные показатели, рассчитанные в зафиксированном на конкретную дату уровне цен (базисном уровне цен), могут быть пересчитаны в уровень цен на дату оценки с использованием системы текущих и прогнозных индексов изменения стоимости строительства.

Расчет суммы затрат на создание улучшений с использованием элементных стоимостных показателей может осуществляться также с использованием ресурсного и ресурсно - индексного методов. Ресурсный (ресурсно - индексный) метод состоит в калькулировании в текущих (прогнозных) ценах и тарифах всех ресурсов (элементов затрат), необходимых для создания улучшений.

При определении суммы затрат на создание улучшений земельного участка следует учитывать прибыль инвестора - величину наиболее вероятного вознаграждения за инвестирование капитала в создание улучшений. Прибыль инвестора может рассчитываться как разность между ценой продажи и затратами на создание аналогичных объектов. Прибыль инвестора также может быть рассчитана как отдача на капитал при его наиболее вероятном аналогичном по уровню рисков инвестировании.

При определении стоимости замещения или стоимости воспроизводства учитывается величина накопленного износа улучшений.

Накопленный износ улучшений может определяться в целом или в денежном выражении как сумма физического, функционального и части экономического износа, относящегося к улучшениям

Физическим износом является потеря стоимости улучшений, обусловленная ухудшением их физических свойств.

Функциональным износом является потеря стоимости улучшений, обусловленная несоответствием объемно - планировочного решения, строительных материалов и инженерного оборудования улучшений, качества произведенных строительных работ или других характеристик улучшений современным рыночным требованиям, предъявляемым к данному типу улучшений.

Экономическим износом является потеря стоимости единого объекта недвижимости, обусловленная отрицательным воздействием внешних по отношению к нему факторов.

Физический и функциональный износ могут быть устранимыми и неустранимыми. Экономический износ, как правило, является неустранимым. При этом износ является устранимым, если затраты на его устранение меньше, чем увеличение стоимости объекта недвижимости в результате его устранения.

#### 4. Метод распределения.

Метод применяется для оценки застроенных земельных участков. Условия применения метода:

- наличие информации о ценах сделок с единичными объектами недвижимости, аналогичными единому объекту недвижимости, включающему в себя оцениваемый земельный участок. При отсутствии информации о ценах сделок допускается использование цен предложения (спроса);
- наличие информации о наиболее вероятной доле земельного участка в рыночной стоимости единого объекта недвижимости;
- соответствие улучшений земельного участка его наиболее эффективному использованию.

Метод предполагает следующую последовательность действий:

- определение элементов, по которым осуществляется сравнение единого объекта недвижимости, включающего в себя оцениваемый земельный участок, с объектами - аналогами;
- определение по каждому из элементов сравнения характера и степени отличий каждого аналога от единого объекта недвижимости, включающего в себя оцениваемый земельный участок;
- определение по каждому из элементов сравнения корректировок цен аналогов, соответствующих характеру и степени отличий каждого аналога от единого объекта недвижимости, включающего в себя оцениваемый земельный участок;
- корректировка по каждому из элементов сравнения цен каждого аналога, сглаживающая их отличия от единого объекта недвижимости, включающего в себя оцениваемый земельный участок;
- расчет рыночной стоимости единого объекта недвижимости, включающего в себя оцениваемый земельный участок, путем обоснованного обобщения скорректированных цен аналогов;
- расчет рыночной стоимости оцениваемого земельного участка путем умножения рыночной стоимости единого объекта недвижимости, включающего в себя оцениваемый земельный участок, на наиболее вероятное значение доли земельного участка в рыночной стоимости единого объекта недвижимости.

**Доходный подход** – совокупность методов оценки стоимости объекта оценки, основанных на определении ожидаемых доходов от объекта оценки.

Условия применения доходного подхода (в соответствии с ФСО № 1). Доходный подход применяется, когда существует достоверная информация, позволяющая прогнозировать будущие доходы, которые объект оценки способен приносить, а также связанные с объектом оценки расходы. При применении доходного подхода оценщик определяет величину будущих доходов и расходов и моменты их получения.

В соответствии с положениями Федерального стандарта оценки «Оценка недвижимости (ФСО № 7)» при применении доходного подхода оценщик учитывает следующие положения:

- а) доходный подход применяется для оценки недвижимости, генерирующей или способной генерировать потоки доходов;
- б) в рамках доходного подхода стоимость недвижимости может определяться методом прямой капитализации, методом дисконтирования денежных потоков или методом капитализации по расчетным моделям;
- в) метод прямой капитализации применяется для оценки объектов недвижимости, не требующих значительных капитальных вложений в их ремонт или реконструкцию, фактическое использование которых соответствует их наиболее эффективному использованию. Определение стоимости объектов недвижимости с использованием данного метода выполняется путем деления соответствующего рыночного годового дохода от объекта на общую ставку капитализации, которая при

этом определяется на основе анализа рыночных данных о соотношениях доходов и цен объектов недвижимости, аналогичных оцениваемому объекту;

г) метод дисконтирования денежных потоков применяется для оценки недвижимости, генерирующей или способной генерировать потоки доходов с произвольной динамикой их изменения во времени путем дисконтирования их по ставке, соответствующей доходности инвестиций в аналогичную недвижимость;

д) метод капитализации по расчетным моделям применяется для оценки недвижимости, генерирующей регулярные потоки доходов с ожидаемой динамикой их изменения. Капитализация таких доходов проводится по общей ставке капитализации, конструируемой на основе ставки дисконтирования, принимаемой в расчет модели возврата капитала, способов и условий финансирования, а также ожидаемых изменений доходов и стоимости недвижимости в будущем;

е) структура (учет налогов, возврата капитала, темпов изменения доходов и стоимости актива) используемых ставок дисконтирования и (или) капитализации должна соответствовать структуре дисконтируемого (капитализируемого) дохода;

ж) для недвижимости, которую можно сдавать в аренду, в качестве источника доходов следует рассматривать арендные платежи;

з) оценка недвижимости, предназначенной для ведения определенного вида бизнеса (например, гостиницы, рестораны, автозаправочные станции), может проводиться на основании информации об операционной деятельности этого бизнеса путем выделения из его стоимости составляющих, не относящихся к оцениваемой недвижимости.

К методам доходного подхода относят: метод капитализации земельной ренты; метод остатка; метод предполагаемого использования.

### **1. Метод капитализации земельной ренты**

Метод применяется для оценки застроенных и незастроенных земельных участков. Условие применения метода - возможность получения земельной ренты от оцениваемого земельного участка. Метод предполагает следующую последовательность действий:

- расчет земельной ренты, создаваемой земельным участком;
- определение величины соответствующего коэффициента капитализации земельной ренты;
- расчет рыночной стоимости земельного участка путем капитализации земельной ренты.

Под капитализацией земельной ренты понимается определение на дату проведения оценки стоимости всех будущих равных между собой или изменяющихся с одинаковым темпом величин земельной ренты за равные периоды времени. Расчет производится путем деления величины земельной ренты за первый после даты проведения оценки период на определенный оценщиком соответствующий коэффициент капитализации.

В рамках данного метода величина земельной ренты может рассчитываться как доход от сдачи в аренду земельного участка на условиях, сложившихся на рынке земли.

Основными способами определения коэффициента капитализации являются:

- деление величины земельной ренты по аналогичным земельным участкам на цену их продажи;
- увеличение безрисковой ставки отдачи на капитал на величину премии за риск, связанный с инвестированием капитала в оцениваемый земельный участок.

При этом под безрисковой ставкой отдачи на капитал понимается ставка отдачи при наименее рискованном инвестировании капитала (например, ставка доходности по депозитам банков высшей категории надежности или ставка доходности к погашению по государственным ценным бумагам).

### **2. Метод остатка**

Метод применяется для оценки застроенных и незастроенных земельных участков. Условие применения метода - возможность застройки оцениваемого земельного участка улучшениями, приносящими доход. Метод предполагает следующую последовательность действий:

- расчет стоимости воспроизводства или замещения улучшений, соответствующих наиболее эффективному использованию оцениваемого земельного участка;
- расчет чистого операционного дохода от единого объекта недвижимости за определенный период времени на основе рыночных ставок арендной платы;
- расчет чистого операционного дохода, приходящегося на улучшения, за определенный период времени как произведения стоимости воспроизводства или замещения улучшений на соответствующий коэффициент капитализации доходов от улучшений;
- расчет величины земельной ренты как разности чистого операционного дохода от единого объекта недвижимости за определенный период времени и чистого операционного дохода, приходящегося на улучшения за соответствующий период времени;
- расчет рыночной стоимости земельного участка путем капитализации земельной ренты.

Метод допускает также следующую последовательность действий:

- расчет стоимости воспроизводства или замещения улучшений, соответствующих наиболее эффективному использованию оцениваемого земельного участка;
- расчет чистого операционного дохода от единого объекта недвижимости за определенный период времени на основе рыночных ставок арендной платы;
- расчет рыночной стоимости единого объекта недвижимости путем капитализации чистого операционного дохода за определенный период времени;
- расчет рыночной стоимости земельного участка путем вычитания из рыночной стоимости единого объекта недвижимости стоимости воспроизводства или замещения улучшений.

Чистый операционный доход равен разности действительного валового дохода и операционных расходов. При этом из действительного валового дохода вычитаются только те операционные расходы, которые, как правило, несет арендодатель.

Действительный валовой доход равен разности потенциального валового дохода и потерь от простоя помещений и потерь от неплатежей за аренду.

Потенциальный валовой доход равен доходу, который можно получить от сдачи всей площади единого объекта недвижимости в аренду при отсутствии потерь от невыплат арендной платы. При оценке земельного участка арендные ставки за пользование единым объектом недвижимости рассчитываются на базе рыночных ставок арендной платы (наиболее вероятных ставок арендной платы, по которым объект оценки может быть сдан в аренду на открытом рынке в условиях конкуренции, когда стороны сделки действуют разумно, располагая всей необходимой информацией, а на величине ставки арендной платы не отражаются какие-либо чрезвычайные обстоятельства).

Для пустующих и используемых собственником для собственных нужд помещений также используются рыночные ставки арендной платы. В потенциальный доход включаются и другие доходы, получаемые за счет неотделимых улучшений недвижимости, но не включенные в арендную плату.

Величина операционных расходов определяется исходя из рыночных условий сдачи в аренду единых объектов недвижимости. Операционные расходы подразделяются на: постоянные - не зависящие от уровня заполняемости единого объекта недвижимости, переменные - зависящие от уровня заполняемости единого объекта недвижимости и расходы на замещение элементов улучшений со сроком использования меньше, чем срок использования улучшений в целом (далее - элементов с коротким сроком использования). В состав операционных расходов не входят амортизационные отчисления по недвижимости и расходы по обслуживанию долговых обязательств по недвижимости.

Расчет расходов на замещение элементов улучшений с коротким сроком использования производится путем деления суммы затрат на создание данных элементов улучшений на срок их использования. В процессе выполнения данных расчетов целесообразно учитывать возможность процентного наращивания денежных средств для замены элементов с коротким сроком использования.

Управленческие расходы включаются в состав операционных расходов независимо от того, кто управляет объектом недвижимости - собственник или управляющий.

При расчете коэффициента капитализации для улучшений земельного участка следует учитывать наиболее вероятный темп изменения дохода от улучшений и наиболее вероятное изменение стоимости улучшений (например, при уменьшении стоимости улучшений - учитывать возврат капитала, инвестированного в улучшения).

### **3. Метод предполагаемого использования**

Метод применяется для оценки застроенных и незастроенных земельных участков. Условие применения метода - возможность использования земельного участка способом, приносящим доход. Метод предполагает следующую последовательность действий:

- определение суммы и временной структуры расходов, необходимых для использования земельного участка в соответствии с вариантом его наиболее эффективного использования (например, затрат на создание улучшений земельного участка или затрат на разделение земельного участка на отдельные части, отличающиеся формами, видом и характером использования);
- определение величины и временной структуры доходов от наиболее эффективного использования земельного участка;
- определение величины и временной структуры операционных расходов, необходимых для получения доходов от наиболее эффективного использования земельного участка;
- определение величины ставки дисконтирования, соответствующей уровню риска инвестирования капитала в оцениваемый земельный участок;

- расчет стоимости земельного участка путем дисконтирования всех доходов и расходов, связанных с использованием земельного участка.

При этом под дисконтированием понимается процесс приведения всех будущих доходов и расходов к дате проведения оценки по определенной оценщиком ставке дисконтирования.

Для приведения всех будущих доходов и расходов к дате проведения оценки используются ставки дисконтирования, получаемые на основе анализа ставок отдачи на капитал аналогичных по уровню рисков инвестиций.

Источником доходов может быть сдача в аренду, хозяйственное использование земельного участка или единого объекта недвижимости либо продажа земельного участка или единого объекта недвижимости в наиболее вероятные сроки по рыночной стоимости.

Расчет доходов в варианте сдачи недвижимости в аренду должен предусматривать учет дохода от продажи единого объекта недвижимости в конце прогнозного периода.

#### 5.4. Общее описание методов оценки недвижимости

**Затратный подход** - совокупность методов оценки стоимости объекта оценки, основанных на определении затрат, необходимых для приобретения, воспроизводства либо замещения объекта оценки с учетом износа и устареваний.

Условия применения затратного подхода (в соответствии с ФСО № 1). Затратный подход преимущественно применяется в тех случаях, когда существует достоверная информация, позволяющая определить затраты на приобретение, воспроизводство либо замещение объекта оценки.

В рамках затратного подхода применяются различные методы, основанные на определении затрат на создание точной копии объекта оценки или объекта, имеющего аналогичные полезные свойства. Критерии признания объекта точной копией объекта оценки или объектом, имеющим сопоставимые полезные свойства, определяются федеральными стандартами оценки, устанавливающими требования к проведению оценки отдельных видов объектов оценки и (или) для специальных целей.

В соответствии с положениями Федерального стандарта оценки «Оценка недвижимости (ФСО № 7)» при применении затратного подхода оценщик учитывает следующие положения:

а) затратный подход рекомендуется применять для оценки объектов недвижимости - земельных участков, застроенных объектами капитального строительства, или объектов капитального строительства, но не их частей, например жилых и нежилых помещений;

б) затратный подход целесообразно применять для оценки недвижимости, если она соответствует наиболее эффективному использованию земельного участка как незастроенного и есть возможность корректной оценки физического износа, а также функционального и внешнего (экономического) устареваний объектов капитального строительства;

в) затратный подход рекомендуется использовать при низкой активности рынка, когда недостаточно данных, необходимых для применения сравнительного и доходного подходов к оценке, а также для оценки недвижимости специального назначения и использования (например, линейных объектов, гидротехнических сооружений, водонапорных башен, насосных станций, котельных, инженерных сетей и другой недвижимости, в отношении которой рыночные данные о сделках и предложениях отсутствуют);

г) в общем случае стоимость объекта недвижимости, определяемая с использованием затратного подхода, рассчитывается в следующей последовательности:

- определение стоимости прав на земельный участок как незастроенный;
- расчет затрат на создание (воспроизводство или замещение) объектов капитального строительства;
- определение прибыли предпринимателя;
- определение износа и устареваний;
- определение стоимости объектов капитального строительства путем суммирования затрат на создание этих объектов и прибыли предпринимателя и вычитания их физического износа и устареваний;
- определение стоимости объекта недвижимости как суммы стоимости прав на земельный участок и стоимости объектов капитального строительства;

д) для целей определения рыночной стоимости объекта недвижимости с использованием затратного подхода земельный участок оценивается как незастроенный в предположении его наиболее эффективного использования;

е) расчет затрат на создание объектов капитального строительства производится на основании:

- данных о строительных контрактах (договорах) на возведение аналогичных объектов;

- данных о затратах на строительство аналогичных объектов из специализированных справочников;
- сметных расчетов;
- информации о рыночных ценах на строительные материалы;
- других данных;

ж) затраты на создание объектов капитального строительства определяются как сумма издержек, входящих в состав, строительно-монтажных работ, непосредственно связанных с созданием этих объектов, и издержек, сопутствующих их созданию, но не включаемых в состав строительно-монтажных работ;

з) для целей оценки рыночной стоимости недвижимости величина прибыли предпринимателя определяется на основе рыночной информации методами экстракции, экспертных оценок или аналитических моделей с учетом прямых, косвенных и вмененных издержек, связанных с созданием объектов капитального строительства и приобретением прав на земельный участок;

и) величина износа и устареваний определяется как потеря стоимости недвижимости в результате физического износа, функционального и внешнего (экономического) устареваний. При этом износ и устаревания относятся к объектам капитального строительства, относящимся к оцениваемой недвижимости.

Оценка рыночной стоимости земельного участка проводится на основе результатов анализа земельного рынка региона и анализа наилучшего и наиболее эффективного использования объекта оценки. Подходы (методы) определения стоимости прав на земельный участок выбираются с учетом вида права, степени активного и открытости земельного рынка в регионе, а также с учетом анализа положений местных (региональных) нормативных актов в области землепользования. Наиболее предпочтительным методом оценки рыночной стоимости земельного участка является метод сравнения продаж.

Реализация затратного подхода к оценке, в части расчета стоимости улучшений, возможна с использованием следующих методов:

- метод укрупненных обобщенных показателей стоимости (метод сравнительной единицы);
- метод разбивки по компонентам (метод укрупненных элементных показателей стоимости);
- метод единичных расценок.

Метод сравнительной единицы предполагает расчет стоимости строительства сравнительной единицы (1 м<sup>2</sup>, 1 м<sup>3</sup>) аналогичного здания. Стоимость сравнительной единицы аналога должна быть скорректирована на имеющиеся различия в сравниваемых объектах (планировка, оборудование, права собственности и т.д.).

Для расчета полной стоимости оцениваемого объекта скорректированная стоимость единицы сравнения умножается на количество единиц сравнения (площадь, объем). Для определения величины затрат обычно используются различные справочные и нормативные материалы (УПСС, УПВС и т.д.).

Информационной базой для приведенной методики расчета может служить ежеквартальное издание консалтинговой компании «КО-ИНВЕСТ» «Индексы цен в строительстве».

Метод разбивки по компонентам заключается в том, что стоимость объекта рассчитывается как сумма стоимостей его отдельных строительных элементов – фундаментов, стен, перекрытий и т.п. Стоимость каждого компонента получают исходя из суммы прямых и косвенных затрат, необходимых для устройства единицы объема. Данный метод определения стоимости формализуется двумя способами:

- выборкой (суммированием);
- суммированием по частям здания (модульный метод).

Метод единичных расценок заключается в разработке полной сметы на строительство оцениваемого объекта с применением единичных расценок, или на анализе и переработке существующих смет на данный объект. Метод единичных расценок имеет следующие разновидности:

- ресурсный метод;
- базисно – индексный метод.

*Ресурсный метод* представляет собой калькулирование в текущих ценах и тарифах элементов затрат (ресурсов), необходимых для реализации проектного решения. Ресурсный метод оценки основан на определении объемов или массы основных элементов зданий и сооружений, расхода строительных материалов, расчета стоимости этих материалов в текущих региональных рыночных ценах с последующим добавлением накладных расходов (зарплата, эксплуатационные расходы и пр.).

*Базисно – индексный метод* основан на использовании системы текущих и прогнозируемых



индексов по отношению к стоимости, определяемой к базисному уровню. Приведение в уровень текущих цен производится путем произведения базисной стоимости по видам работ или технологическим элементам структуры затрат по строкам сложной сметы на действующий индекс.

Дополнительно к стоимости замещения (воссоздания) улучшений при расчете стоимости объекта затратным подходом необходимо учитывать стоимость земельного участка и норму прибыли инвестора.

#### Методические основы определения износа улучшений

Износ характеризуется уменьшением полезности объекта недвижимости, его потребительской привлекательности с точки зрения потенциального инвестора и выражается в снижении стоимости под воздействием различных факторов со временем. В зависимости от причин, вызывающих обесценивание объекта недвижимости, выделяют следующие виды износа:

- физический износ;
- функциональный износ;
- внешний или экономический износ.

**Физический износ** – это утрата первоначальных технико-эксплуатационных качеств объекта недвижимости в результате воздействия природно-климатических факторов и жизнедеятельности человека. Физический износ бывает устранимым и неустранимым.

Устранимый физический износ – это такой износ, затраты на устранение которого меньше, чем получаемый в результате его устранения доход (увеличение стоимости объекта).

Неустранимый физический износ – это такой износ, затраты на устранение которого больше, чем получаемый в результате его устранения доход (увеличение стоимости объекта).

Для определения физического износа могут быть использованы следующие методы:

- нормативный метод, основанный на использовании различных нормативных инструкций межотраслевого и ведомственного уровня;
- стоимостной метод, основанный на определении затрат, необходимых на проведение ремонтных мероприятий, обеспечивающих восстановление конструкций;
- метод срока жизни, основанный на учете эффективного возраста и срока экономической жизни.

**Функциональный износ (устаревание)** – это уменьшение стоимости объекта недвижимости в результате его несоответствия современным требованиям рынка к планировке, техническому оснащению, дизайну и др.

Для определения функционального износа могут быть использованы следующие методы:

- метод капитализации потерь в арендной плате, основанный на расчете текущей стоимости недополученных доходов;
- метод капитализации избыточных эксплуатационных затрат, основанный на расчете текущей стоимости избыточных расходов.

**Внешний или экономический износ (устаревание)** вызывается изменением внешних по отношению к объекту оценки факторов – изменением ситуации на рынке, неблагоприятное окружение, экологические условия, ухудшение финансовых и законодательных условий и т.д.

Для определения функционального (внешнего) износа могут быть использованы следующие методы:

- метод капитализации потерь в арендной плате;
- метод парных продаж;
- метод срока жизни.

**Сравнительный подход** – совокупность методов оценки, основанных на получении стоимости объекта оценки путем сравнения оцениваемого объекта с объектами-аналогами.

Условия применения сравнительного подхода (в соответствии с ФСО № 1). Сравнительный подход рекомендуется применять. Когда доступна достоверная и достаточная для анализа информация о ценах и характеристиках объектов-аналогов. При этом могут применяться как цены совершенных сделок, так и цены предложений.

В рамках сравнительно подхода применяются различные методы, основанные как на прямом сопоставлении оцениваемого объекта и объектов-аналогов, так и методы, основанные на анализе статистических данных и информации о рынке объекта оценки.

В соответствии с положениями Федерального стандарта оценки «Оценка недвижимости (ФСО № 7)» при применении сравнительного подхода к оценке недвижимости оценщик учитывает следующие положения:

а) сравнительный подход применяется для оценки недвижимости, когда можно подобрать достаточное для оценки количество объектов-аналогов с известными ценами сделок и (или)

предложений;

б) в качестве объектов-аналогов используются объекты недвижимости, которые относятся к одному с оцениваемым объектом сегменту рынка и сопоставимы с ним по ценообразующим факторам. При этом для всех объектов недвижимости, включая оцениваемый, ценообразование по каждому из указанных факторов должно быть единообразным;

в) при проведении оценки должны быть описаны объем доступных оценщику рыночных данных об объектах-аналогах и правила их отбора для проведения расчетов. Использование в расчетах лишь части доступных оценщику объектов-аналогов должно быть обосновано в отчете об оценке;

г) для выполнения расчетов используются типичные для аналогичного объекта сложившиеся на рынке оцениваемого объекта удельные показатели стоимости (единицы сравнения), в частности цена или арендная плата за единицу площади или единицу объема;

д) в зависимости от имеющейся на рынке исходной информации в процессе оценки недвижимости могут использоваться качественные методы оценки (относительный сравнительный анализ, метод экспертных оценок и другие методы), количественные методы оценки (метод регрессионного анализа, метод количественных корректировок и другие методы), а также их сочетания.

При применении качественных методов оценка недвижимости выполняется путем изучения взаимосвязей, выявляемых на основе анализа цен сделок и (или) предложений с объектами-аналогами или соответствующей информации, полученной от экспертов, и использования этих взаимосвязей для проведения оценки в соответствии с технологией выбранного для оценки метода.

При применении метода корректировок каждый объект-аналог сравнивается с объектом оценки по ценообразующим факторам (элементам сравнения), выявляются различия объектов по этим факторам и цена объекта-аналога или ее удельный показатель корректируется по выявленным различиям с целью дальнейшего определения стоимости объекта оценки. При этом корректировка по каждому элементу сравнения основывается на принципе вклада этого элемента в стоимость объекта.

При применении методов регрессионного анализа оценщик, используя данные сегмента рынка оцениваемого объекта, конструирует модель ценообразования, соответствующую рынку этого объекта, по которой определяет расчетное значение искомой стоимости;

е) для сравнения объекта оценки с другими объектами недвижимости, с которыми были совершены сделки или которые представлены на рынке для их совершения, обычно используются следующие элементы сравнения:

- передаваемые имущественные права, ограничения (обременения) этих прав;
- условия финансирования состоявшейся или предполагаемой сделки (вид оплаты, условия кредитования, иные условия);
- условия продажи (нетипичные для рынка условия, сделка между аффилированными лицами, иные условия);
- условия рынка (изменения цен за период между датами сделки и оценки, скидки к ценам предложений, иные условия);
- вид использования и (или) зонирование;
- местоположение объекта;
- физические характеристики объекта, в том числе свойства земельного участка, состояние объектов капитального строительства, соотношение площади земельного участка и площади его застройки, иные характеристики;
- экономические характеристики (уровень операционных расходов, условия аренды, состав арендаторов, иные характеристики);
- наличие движимого имущества, не связанного с недвижимостью;
- другие характеристики (элементы), влияющие на стоимость;

ж) помимо стоимости, сравнительный подход может использоваться для определения других расчетных показателей, например арендных ставок, износа и устареваний, ставок капитализации и дисконтирования.

**Доходный подход** – совокупность методов оценки стоимости объекта оценки, основанных на определении ожидаемых доходов от объекта оценки.

Условия применения доходного подхода (в соответствии с ФСО № 1). Доходный подход рекомендуется применять, когда существует достоверная информация, позволяющая прогнозировать будущие доходы, которые объект оценки способен приносить, а также связанные с объектом оценки расходы.

В рамках доходного подхода применяются различные методы, основанные на дисконтировании денежных потоков и капитализации дохода.

В соответствии с положениями Федерального стандарта оценки «Оценка недвижимости (ФСО № 7)»

при применении доходного подхода оценщик учитывает следующие положения:

- а) доходный подход применяется для оценки недвижимости, генерирующей или способной генерировать потоки доходов;
- б) в рамках доходного подхода стоимость недвижимости может определяться методом прямой капитализации, методом дисконтирования денежных потоков или методом капитализации по расчетным моделям;
- в) метод прямой капитализации применяется для оценки объектов недвижимости, не требующих значительных капитальных вложений в их ремонт или реконструкцию, фактическое использование которых соответствует их наиболее эффективному использованию. Определение стоимости объектов недвижимости с использованием данного метода выполняется путем деления соответствующего рынку годового дохода от объекта на общую ставку капитализации, которая при этом определяется на основе анализа рыночных данных о соотношениях доходов и цен объектов недвижимости, аналогичных оцениваемому объекту;
- г) метод дисконтирования денежных потоков применяется для оценки недвижимости, генерирующей или способной генерировать потоки доходов с произвольной динамикой их изменения во времени путем дисконтирования их по ставке, соответствующей доходности инвестиций в аналогичную недвижимость;
- д) метод капитализации по расчетным моделям применяется для оценки недвижимости, генерирующей регулярные потоки доходов с ожидаемой динамикой их изменения. Капитализация таких доходов проводится по общей ставке капитализации, конструируемой на основе ставки дисконтирования, принимаемой в расчет модели возврата капитала, способов и условий финансирования, а также ожидаемых изменений доходов и стоимости недвижимости в будущем;
- е) структура (учет налогов, возврата капитала, темпов изменения доходов и стоимости актива) используемых ставок дисконтирования и (или) капитализации должна соответствовать структуре дисконтируемого (капитализируемого) дохода;
- ж) для недвижимости, которую можно сдавать в аренду, в качестве источника доходов следует рассматривать арендные платежи;
- з) оценка недвижимости, предназначенной для ведения определенного вида бизнеса (например, гостиницы, рестораны, автозаправочные станции), может проводиться на основании информации об операционной деятельности этого бизнеса путем выделения из его стоимости составляющих, не относящихся к оцениваемой недвижимости.

## 5.5. Согласование результатов оценки

На заключительном этапе проводится обобщение результатов и определение итоговой величины рыночной стоимости. При этом значимость (вес) оценки стоимости, полученной в рамках каждого из подходов (методов), определяется на основе преимуществ и недостатков того или иного подхода (метода) и его возможности наиболее точно отражать реальную стоимость объекта оценки.

### Согласование результатов оценки для недвижимости

В соответствии с требованиями Федерального стандарта оценки «Оценка недвижимости (ФСО № 7)» согласование результатов оценки недвижимости, полученных с использованием различных методов и подходов к оценке, и отражение его результатов в отчете об оценке осуществляются в соответствии с требованиями ФСО № 1 и ФСО № 3.

В случае использования в рамках какого-либо из подходов к оценке недвижимости нескольких методов оценки выполняется предварительное согласование их результатов с целью получения промежуточного результата оценки недвижимости данным подходом.

В процессе согласования промежуточных результатов оценки недвижимости, полученных с применением разных подходов, следует проанализировать достоинства и недостатки этих подходов, объяснить расхождение промежуточных результатов и на основе проведенного анализа определить итоговый результат оценки недвижимости.

При недостаточности рыночных данных, необходимых для реализации какого-либо из подходов к оценке недвижимости в соответствии с требованиями настоящего Федерального стандарта оценки и ФСО № 1, ФСО № 2, ФСО № 3, в рамках выбранного подхода на основе имеющихся данных рекомендуется указать ориентировочные значения (значение) оцениваемой величины, которые не учитываются при итоговом согласовании, но могут быть использованы в качестве поверочных к итоговому результату оценки недвижимости.

После проведения процедуры согласования оценщик, помимо указания в отчете об оценке итогового результата оценки стоимости недвижимости, приводит свое суждение о возможных границах интервала, в котором, по его мнению, может находиться эта стоимость, если в задании на оценку не указано иное.

В целом методические подходы к реализации согласования результатов не противоречивы и

допускают возможность указания наряду с конкретной величиной стоимости еще и интервальных значений.

Итоговая величина стоимости объекта оценки должна быть выражена в рублях Российской Федерации.

## 5.6. Выбор и обоснование подходов и методов оценки

Применение затратного подхода для оценки стоимости земельных участков является невозможным в связи с тем, что воспроизвести земельный участок нельзя, так как он является частью земной поверхности.

Анализ возможности использования сравнительного и доходного подходов и методов оценки в рамках каждого из указанных подходов для оцениваемого земельного участка, представлен в табл. 30.

Таблица 30.

### Анализ возможности использования подходов и методов оценки

Метод	Оценка возможности использования	Заключение об использовании метода	Заключение об использовании подхода
<b>Сравнительный подход</b>			
Качественные методы оценки (относительный сравнительный анализ, метод экспертных оценок и другие методы)	При проведении настоящей оценки данный метод использовался при определении части поправок, количественное значение которых определяется в основном экспертными методами, а именно: поправки на условия рынка (в части скидки к ценам предложений).	Целесообразно использовать метод экспертных оценок в части расчета поправки на условия рынка (в части поправки к ценам предложений)	
Метод корректировок	В открытых источниках информации имеется информация об офертах к продаже земельных участков под жилищное строительство. Данное обстоятельство создает предпосылки для использования данного метода.	Метод использовать целесообразно	Сравнительный подход используется, в рамках сравнительного подхода
Метод регрессионного анализа	В результате проведенного анализа возможности использования аппарата корреляционно-регрессионного анализа, определено, что количества объектов анализа не достаточно для построения модели. По данной причине метод регрессионного анализа при проведении настоящей оценки не использовался.	Метод использовать не целесообразно	используются метод корректировок и метод экспертных оценок (в части определения отдельных корректировок)
Метод выделения	Ввиду того, что в рамках сравнительного подхода предполагается использовать метод корректировок, то данный метод (метод выделения) Оценщик принял решение не использовать.	Метод использовать не целесообразно	
Метод распределения	Ввиду того, что в рамках сравнительного подхода предполагается использовать метод корректировок, то данный метод (метод распределения) Оценщик принял решение не использовать.	Метод использовать не целесообразно	
<b>Доходный подход</b>			
Метод предполагаемого использования	Метод применяется для оценки застроенных и незастроенных земельных участков. Условие применения метода - возможность использования земельного участка способом, приносящим доход. Ввиду отсутствия у Оценщиков норм и правил застройки земельных участков в районе нахождения объекта (объектов) оценки, Оценщик принял решение об отказе в использовании данного метода.	Метод использовать не целесообразно	
Метод капитализации земельной ренты	Кроме того, в рамках настоящего отчета Оценщик принял решение определять стоимость объекта (объектов) оценки сравнительным подходом, т.к., по мнению Оценщика, сравнительный подход наиболее точно дает возможность определить стоимость объекта (объектов).		Доходный подход не используется.
Метод остатка	В открытых источниках отсутствует информация об аренде земельных участков, аналогичных объекту (объектам) оценки. Данное обстоятельство позволяет отказаться от использования данного метода. Метод применяется для оценки застроенных и незастроенных земельных участков. Условие применения метода - возможность застройки земельных участков улучшениями, приносящими доход. Ввиду отсутствия у Оценщиков норм и правил	Метод использовать не целесообразно	

Метод	Оценка возможности использования	Заключение об использовании метода	Заключение об использовании подхода
	<p>застройки земельных участков в районе нахождения объекта (объектов) оценки, Оценщик принял решение об отказе в использовании данного метода.</p> <p>Кроме того, в рамках настоящего отчета Оценщик принял решение определять стоимость объекта (объектов) оценки сравнительным подходом, т.к., по мнению Оценщика, сравнительный подход наиболее точно дает возможность определить стоимость объекта (объектов).</p>		

*Источник: 1. Анализ Оценщика.*

Таким образом, при проведении настоящей оценки для определения стоимости земельного участка используется сравнительный подход, в рамках которого используются качественные методы оценки (метод экспертных оценок) и метод корректировок.

## РАЗДЕЛ VI. ОПИСАНИЕ ПРОЦЕССА ОЦЕНКИ ОБЪЕКТА (ОБЪЕКТОВ) ОЦЕНКИ

### 6.1. Расчет стоимости объекта (объектов) оценки сравнительным подходом

#### 6.1.1. Общие положения

Согласно Федеральному стандарту оценки «Общие понятия оценки, подходы и требования к проведению оценки (ФСО № 1)» сравнительный подход – совокупность методов оценки, основанных на получении стоимости объекта оценки путем сравнения оцениваемого объекта с объектами-аналогами.

Объект-аналог – объект, сходный объекту оценки по основным экономическим, материальным, техническим и другим характеристикам, определяющим его стоимость.

Сравнительный подход рекомендуется применять, когда доступна достоверная и достаточная для анализа информация о ценах и характеристиках объектов-аналогов. При этом могут применяться как цены совершенных сделок, так и цены предложений.

В рамках сравнительного подхода применяются различные методы, основанные как на прямом сопоставлении оцениваемого объекта и объектов-аналогов, так и методы, основанные на анализе статистических данных и информации о рынке объекта оценки.

#### 6.1.2. Расчет стоимости земельных участков методом корректировок

В настоящем Отчете расчет стоимости оцениваемых земельных участков проводился на основе использования метода корректировок, который является одним из методов расчета стоимости земельных участков сравнительным подходом.

##### Выбор объектов аналогов

При применении метода корректировок каждый объект-аналог сравнивается с объектами оценки по ценообразующим факторам (элементам сравнения), выявляются различия объектов по этим факторам и цена объекта-аналога или ее удельный показатель корректируется по выявленным различиям с целью дальнейшего определения стоимости объекта оценки. При этом корректировка по каждому элементу сравнения основывается на принципе вклада этого элемента в стоимость объекта.

Оценка стоимости методом корректировок предполагает следующую последовательность действий:

1. Выбор объектов-аналогов.
2. Выбор единицы сравнения.
3. Определение элементов, по которым осуществляется сравнение объекта оценки с объектами - аналогами (далее - элементов сравнения).
4. Определение по каждому из элементов сравнения характера и степени отличий каждого аналога от оцениваемого объекта.
5. Определение по каждому из элементов сравнения корректировок цен аналогов, соответствующих характеру и степени отличий каждого аналога от оцениваемого объекта.
6. Корректировка по каждому из элементов сравнения цен каждого аналога, сглаживающая их отличия от оцениваемого объекта.
7. Расчет стоимости объекта путем обоснованного обобщения скорректированных цен аналогов.

В качестве базы для отбора объектов-аналогов использовались объекты анализа, представленные в разделе 3.2.3.

Для отбора объектов-аналогов Оценщик использовал данные по местоположению и виду разрешенного использования (ВРИ). Результаты выбора объектов-аналогов для дальнейших расчетов представлены в табл.31. Отказ от использования в расчётах объекта анализа №6 связан с существенным отличием данного объекта от остальных по удельной стоимости в большую сторону (аномальное значение).

Таблица 31.

## Результаты выбора объектов-аналогов

Объект-аналог	Объект анализа	Адрес объекта	Площадь объекта, кв. м	Категория земель	ВРИ	Коммуникации	Цена, руб.	Удельная цена, руб./кв. м	Примечание
Объект-аналог 1	Объект анализа 1	АО Ханты-Мансийский Автономный округ - Югра, г. Ханты-Мансийск, ул. Чкалова, 23	727	земли населенных пунктов	индивидуальное жилищное строительство	нет (возможность подключения всех коммуникаций – коммуникации рядом)	5 000 000	6 878	без построек
Объект-аналог 2	Объект анализа 2	АО Ханты-Мансийский Автономный округ - Югра, г. Ханты-Мансийск, ул. Сирина, 45	700	земли населенных пунктов	индивидуальное жилищное строительство	нет (возможность подключения всех коммуникаций – коммуникации рядом)	5 000 000	7 143	без построек
Объект-аналог 3	Объект анализа 3	АО Ханты-Мансийский Автономный округ - Югра, г. Ханты-Мансийск, ул. Розина, 110	3 250	земли населенных пунктов	индивидуальное жилищное строительство	нет (возможность подключения всех коммуникаций – коммуникации рядом)	24 000 000	7 385	без построек
Объект-аналог 4	Объект анализа 4	АО Ханты-Мансийский Автономный округ - Югра, г. Ханты-Мансийск, ул. Ленина, 93	700	земли населенных пунктов	индивидуальное жилищное строительство	электричество подключено (возможность подключения остальных коммуникаций – коммуникации рядом)	7 000 000	10 000	на участке имеются ветхие строения (под снос (разбор))
Объект-аналог 5	Объект анализа 5	АО Ханты-Мансийский Автономный округ - Югра, г. Ханты-Мансийск, ул. Лопарева, 20	798	земли населенных пунктов	индивидуальное жилищное строительство	электричество подключено (возможность подключения остальных коммуникаций – коммуникации рядом)	8 000 000	10 025	на участке имеются ветхие строения (под снос (разбор))

Источник: 1. Расчеты Оценщика 2. Анализ Оценщика.

#### Определение единицы сравнения

Для объектов недвижимости наиболее распространенными единицами сравнения цены продажи являются удельные единицы измерения цены – цена одного квадратного метра.

Значение данного параметра определялось на основе зависимости следующего вида:

$$C_{уд.} = \frac{C}{S_{об.}}$$

где:

$C$  - общая цена объекта, предлагаемого к продаже, руб.;

$S_{зв}$  - площадь объекта, кв. м.

Таким образом, в качестве единицы сравнения принята единица измерения - 1 кв. м объекта. Выбор данной единицы сравнения обусловлен:

- выбором данной единицы в качестве основной при организации учета объектов недвижимости;
- возможностью определить площадь любого объекта недвижимости в кв. м.

#### Определение элементов сравнения

При проведении настоящей оценки объекты-аналоги и объекты оценки сравнивались по следующим характеристикам:

1. Передаваемые имущественные права, ограничения (обременения) этих прав.
2. Условия финансирования.
3. Условия продажи.
4. Условия рынка (в части отношения даты оценки и дат оферт).
5. Условия рынка (в части скидки к ценам предложений).
6. Вид использования и (или) зонирование:
  - категория объекта;
  - разрешенное использование объекта.
7. Местоположение, а именно:
  - адрес объекта;
  - типовая территориальная зона в пределах региона;

- типовая территориальная зона в пределах города;
8. Физические характеристики:
- площадь;
  - наличие коммуникаций;
  - рельеф объекта;
  - форма объекта.
9. Экономические характеристики:
- уровень операционных расходов;
  - условия аренды;
  - состав арендаторов;
  - иные характеристики.
10. Наличие движимого имущества, не связанного с недвижимостью.
11. Другие характеристики:
- наличие подъездных дорог;
  - наличие факторов, повышающих стоимость объектов;
  - сведения о близости к объектам, нарушающим экологию местности.

Сравнение объекта оценки и объектов-аналогов представлено в табл. 32.

Таблица 32.

## Сравнение объекта оценки и объектов-аналогов

Элементы сравнения	Объект оценки	Объект-аналог 1	Объект-аналог 2	Объект-аналог 3	Объект-аналог 4	Объект-аналог 5	Результаты сравнения
Передаваемые имущественные права, ограничения (обременения) этих прав	право собственности	право собственности	право собственности	право собственности	право собственности	право собственности	Отличий нет, корректировка не проводилась
Условия финансирования	полная оплата	полная оплата	полная оплата	полная оплата	полная оплата	полная оплата	Отличий нет, корректировка не проводилась
Условия продажи	розничная продажа	розничная продажа	розничная продажа	розничная продажа	розничная продажа	розничная продажа	Отличий нет, корректировка не проводилась
Условия рынка (в части отношения даты оценки и дат оферт)	дата оценки	актуально на дату оценки	актуально на дату оценки	актуально на дату оценки	актуально на дату оценки	актуально на дату оценки	Отличий нет, корректировка не проводилась
Условия рынка (в части скидки к ценам предложений)	приравнивается к сделке	оферта	оферта	оферта	оферта	оферта	Отличия существенные, вводится поправка на условия рынка (в части скидки к ценам предложений)
Вид использования и (или) зонирование							
- категория	земли населенных пунктов	земли населенных пунктов	земли населенных пунктов	земли населенных пунктов	земли населенных пунктов	земли населенных пунктов	Отличий нет, корректировка не проводилась
- разрешенное использование	для размещения многоквартирного жилого дома	под индивидуальное жилищное строительство	под индивидуальное жилищное строительство	под индивидуальное жилищное строительство	под индивидуальное жилищное строительство	под индивидуальное жилищное строительство	Отличия существенные, требуется корректировка
Местоположение:							
- адрес объекта	Почтовый адрес ориентира: АО Ханты-Мансийский автономный округ – Югра, г. Ханты-Мансийск, ул. Чехова, д. 62А; ул. Красноармейская, д. 49	АО Ханты-Мансийский Автономный округ - Югра, г. Ханты-Мансийск, ул. Чкалова, 23	АО Ханты-Мансийский Автономный округ - Югра, г. Ханты-Мансийск, ул. Сирина, 45	АО Ханты-Мансийский Автономный округ - Югра, г. Ханты-Мансийск, ул. Розина, 110	АО Ханты-Мансийский Автономный округ - Югра, г. Ханты-Мансийск, ул. Ленина, 93	АО Ханты-Мансийский Автономный округ - Югра, г. Ханты-Мансийск, ул. Лопарева, 20	Отличия несущественные, корректировка не требуется.
- типовая территориальная зона в пределах региона	T3 № 1	T3 № 1	T3 № 1	T3 № 1	T3 № 1	T3 № 1	Отличий нет, корректировка не проводилась
- типовая территориальная зона в пределах города	T3 № 1	T3 № 1	T3 № 1	T3 № 1	T3 № 1	T3 № 1	Отличий нет, корректировка не проводилась
Физические характеристики:							
- площадь, кв. м	811,0 +/-9 10 741 +/-36 600 +/-9	727,0	700,0	3 250,0	700,0	798,0	Отличия существенные, вводится поправка на



Элементы сравнения	Объект оценки	Объект-аналог 1	Объект-аналог 2	Объект-аналог 3	Объект-аналог 4	Объект-аналог 5	Результаты сравнения площадь
- наличие коммуникаций	нет (возможность подключения всех коммуникаций – коммуникации рядом); электричество (возможность подключения остальных коммуникаций – коммуникации рядом)	нет (возможность подключения всех коммуникаций – коммуникации рядом)	нет (возможность подключения всех коммуникаций – коммуникации рядом)	нет (возможность подключения всех коммуникаций – коммуникации рядом)	электричество (возможность подключения остальных коммуникаций – коммуникации рядом)	электричество (возможность подключения остальных коммуникаций – коммуникации рядом)	Отличия существенные, вводится поправка на коммуникации
- рельеф объекта	без сильных перепадов высот	нет данных	нет данных	нет данных	нет данных	нет данных	Отличия выявить невозможно, корректировка не требуется
- форма объекта	относительно правильная	нет данных	нет данных	нет данных	нет данных	нет данных	Отличия выявить невозможно, корректировка не требуется
Экономические характеристики							
- уровень операционных расходов	земельный налог в соответствии с действующим законодательством	земельный налог в соответствии с действующим законодательством	земельный налог в соответствии с действующим законодательством	земельный налог в соответствии с действующим законодательством	земельный налог в соответствии с действующим законодательством	земельный налог в соответствии с действующим законодательством	Отличий нет, корректировка не проводилась
- условия аренды	нет данных	нет данных	нет данных	нет данных	нет данных	нет данных	Отличий нет, корректировка не проводилась
- состав арендаторов	нет данных	нет данных	нет данных	нет данных	нет данных	нет данных	Отличий нет, корректировка не проводилась
- иные характеристики	нет данных	нет данных	нет данных	нет данных	нет данных	нет данных	Отличий нет, корректировка не проводилась
Наличие движимого имущества, не связанного с недвижимостью	отсутствует	отсутствует	отсутствует	отсутствует	отсутствует	отсутствует	Отличий нет, корректировка не проводилась
Другие характеристики							
- наличие подъездных дорог	есть	есть	есть	есть	есть	есть	Отличий нет, корректировка не проводилась
- наличие факторов, повышающих стоимость объектов.	есть	есть	есть	есть	есть	есть	Отличий нет, корректировка не проводилась
- сведения о близости к объектам, нарушающим экологию местности	нет	нет	нет	нет	нет	нет	Отличий нет, корректировка не проводилась
Дополнительные характеристики	свободный земельный участок	свободный земельный участок	свободный земельный участок	свободный земельный участок	на участке имеются ветхие строения (под снос (разбор))	на участке имеются ветхие строения (под снос (разбор))	Отличия существенные, вводится поправка на необходимость расчистки участка

Источник: 1. Анализ Оценщика.

### Внесение корректировок

Анализ данных представленных в табл. 32, показывает, что к удельной цене объектов-аналогов необходимо внести следующие поправки:

- поправку на условия рынка (в части скидки к ценам предложений);
- поправку на разрешенное использование;
- поправку на коммуникации (физическая характеристика);
- поправку на необходимость расчистки участка (дополнительная характеристика).

### Описание проведенных корректировок

#### Поправка на условия рынка (в части скидки к ценам предложений).

Как правило, при закрытии сделок по купле-продаже недвижимости, возможно, некоторое снижение платежа (в результате торга).

Основной мотивацией участников сделки купли-продажи недвижимости является максимизация собственной выгоды, проявляющаяся в некотором снижении платежа (в результате торга) от первоначально ожидаемого продавцом.

По данным аналитического портала statrielt.ru, значения величины поправки на уторгование к ценам предложений, для земельных участков находятся в следующих диапазонах (табл. 33).

Таблица 33.

## Значения величины поправки на уторгование для земельных участков на 01.10.2020 г.

Наименование типовой территориальной зоны в пределах региона	Нижняя граница	Верхняя граница	Среднее значение по РФ <sup>2</sup>	По регионам <sup>3</sup>		
				А группа	Б группа	В группа
<b>Земли населенных пунктов для смешанной коммерческой застройки</b> (офисные, торговые, коммунальные) - в зависимости от плотности застройки и престижности окружающей территории, вида разрешенного использования, пешеходного и транспортного трафика, общей площади и инженерной обеспеченности участка, качества дорог	0,86	0,97	<b>0,92</b>	<b>0,93</b>	<b>0,91</b>	<b>0,90</b>
<b>Земли населенных пунктов под многоэтажную преимущественно жилую застройку</b> - в зависимости от плотности застройки окружающей территории и технических возможностей подведения инженерных коммуникаций, престижности района и социального окружения, общей площади участка, степени развития общественного транспорта	0,86	0,97	<b>0,92</b>	<b>0,93</b>	<b>0,91</b>	<b>0,90</b>
<b>Земли населенных пунктов под ИЖС, ЛПХ, ДНП и СНТ</b> - в зависимости от развитости населенного пункта, эстетических характеристик участка (парк, река, водоём и пр.), престижности района и социального окружения, технических возможностей подведения инженерных коммуникаций, общей площади участка, степени развития общественного транспорта	0,84	0,98	<b>0,91</b>	<b>0,92</b>	<b>0,90</b>	<b>0,88</b>
<b>ДНП и СНТ на землях сельскохозяйственного назначения</b> - в зависимости от приближенности к развитому городу, эстетических характеристик участка (лес, река, водоём и пр.), престижности района и социального окружения, технических возможностей подведения инженерных коммуникаций, общей площади участка, степени развития общественного транспорта	0,78	0,95	<b>0,87</b>	<b>0,89</b>	<b>0,86</b>	<b>0,83</b>
<b>Земли промышленности, транспорта, связи и иного специального назначения</b> - в зависимости от плотности застройки окружающей территории и технических возможностей подведения инженерных коммуникаций, общей площади участка, транспортного трафика, класса подъездных дорог	0,77	0,94	<b>0,86</b>	<b>0,88</b>	<b>0,85</b>	<b>0,82</b>
<b>Сельскохозяйственного назначения</b> - в зависимости от приближенности к крупному центру сбыта с/х продукции, качества почв, наличия транспортной и инженерной инфраструктур, общей площади участка	0,71	0,92	<b>0,82</b>	<b>0,85</b>	<b>0,80</b>	<b>0,77</b>
<b>Земельные участки сельскохозяйственного назначения с возможностью изменения категории</b> - в зависимости от эстетических характеристик участка (лес, река, водоём и пр.), технических возможностей подведения инженерных коммуникаций и общей площади участка	0,74	0,93	<b>0,84</b>	<b>0,87</b>	<b>0,82</b>	<b>0,79</b>

Примечание:

1. Земли ИЖС - для индивидуального жилищного строительства, земли ЛПХ - для личного подсобного хозяйства с правом постройки индивидуального жилого дома, земли ДНП - для дачного строительства, земли СНТ - для садоводства

2. При достаточном аргументировании и обосновании заинтересованных сторон сделки размер скидки (коэффициент) может быть согласованно принят в пределах:

- нижняя граница значений - менее ликвидные земельные участки, например, значительной площади, или расположенные на территориях с низкой плотностью застройки, или с низкими качественными характеристиками окружения,

- верхняя граница - участки с высокими качественными характеристиками для данного назначения и вида разрешенного использования, типичной для рынка общей площадью, расположенные на плотно застроенной территории, в престижном окружении (месте), с высоким пешеходным и/или транспортным трафиком, обеспеченные инженерной и транспортной инфраструктурой.

3. Анализ объявлений сети интернет с предложениями объектов недвижимости Российской Федерации выявил влияние местоположения на некоторые корректировки рыночной стоимости: скидка на торг, сроки ликвидности.

По степени влияния местоположения на корректировки сформированы группы населенных пунктов и прилегающих к ним земель:

- **А-группа:** город Москва и города-спутники: Балашиха, Дзержинский, Котельники, Реутов, Люберцы, Красногорск, Санкт-Петербург; Сочи; Ялта, а также земельные участки их прилегающих территорий.

- **Б-группа:** областные, республиканские и краевые города-центры с агломерациями и их города-спутники, расположенные в пределах 30-ти километров от регионального центра; города Московской области, не вошедшие в А-группу; города Ленинградской области; другие города Российской Федерации с численностью населения более 50 тысяч человек, не вошедшие в А-группу, а также земельные участки их прилегающих территорий.

- **В-группа:** остальные города и населенные пункты Российской Федерации, не вошедшие в А-группу и Б-группу, а также земельные участки их прилегающих территорий.

Источник: 1. <https://statrielt.ru/statistika-rynka/statistika-na-10-2020g/korrektirovki-stoimosti-zemli/2312-skidka-na-torg-utorgovanie-pri-prodazhe-zemelnykh-uchastkov-na-01-10-2020-goda>

В рамках настоящего Отчета значение поправки на условия рынка (в части скидки к ценам предложений) принято равным среднему значению при продаже земельных участков под МЖС из категории земель «земли населенных пунктов» для населенных пунктов группы Б в размере (минус) 9% (коэффициент 0,91).

Поправка на вид использования (в части поправки на разрешенное использование объекта).

Вид разрешенного использования земельного участка оказывает влияние на стоимость земельного участка и определяет, какой вид улучшений (недвижимости) законодательно разрешено строить на данном земельном участке.

Оцениваемые земельные участки имеют вид разрешенного использования – многоквартирные жилые дома, в то время как объекты-аналоги предназначены для индивидуального жилищного строительства (ИЖС).

Анализ открытых источников информации позволил выявить результаты исследований посвященных анализу величины поправки на функциональное назначение земельных участков из состава земель населенных пунктов. Значения корректирующих коэффициентов на функциональное назначение земельных участков по сравнению с участками под многоэтажное жилищное строительство представлены ниже:

		индивидуальное жилищное строительство		
на Разрешенное использование земельного участка – корректировки на 01.10.2020 года		0,0008	0,0021	0,0014
Бизнес сельскохозяйственных животных		0,0006	0,0015	0,0010
Жилая застройка	Размещение жилых помещений различного вида и обеспечение проживания в них. К жилой застройке относятся здания (помещения в них), предназначенные для проживания человека, за исключением зданий (помещений), используемых: - с целью извлечения предпринимательской выгоды из предоставления жилого помещения для временного проживания в них (гостиницы, дома отдыха); - для проживания с одновременным осуществлением лечения или социального обслуживания населения (санатории, дома ребенка, дома престарелых, больницы); - как способ обеспечения непрерывности производства (вахтовые помещения, службные жилые помещения на производственных объектах); - как способ обеспечения деятельности режимного учреждения (казармы, караульные помещения, места лишения свободы, содержания под стражей). Содержание данного вида разрешенного использования включает в себя содержание видов разрешенного использования с кодами 2.1 - 2.3, 2.5 - 2.7.1	2,0		
Для индивидуального жилищного строительства	Размещение жилого дома (отдельно стоящего здания количеством надземных этажей не более чем три, высотой не более двадцати метров, которое состоит из комнат и помещений вспомогательного использования, предназначенных для удовлетворения гражданами бытовых и иных нужд, связанных с их проживанием в таком здании, не предназначенного для раздела на самостоятельные объекты недвижимости), выращивание сельскохозяйственных культур, размещение индивидуальных гаражей и хозяйственных построек	2,1	0,18	0,56
Малозатяжная многоквартирная жилая застройка	Размещение малозатяжных многоквартирных домов (многоквартирные дома высотой до 4 этажей, включая мансардный); обустройство спортивных и детских площадок, площадок для отдыха, размещение объектов обслуживания жилой застройки во вспомогательных, пристроенных и встроенно-пристроенных помещениях малозатяжного многоквартирного дома, если общая площадь таких помещений в малозатяжном многоквартирном доме не составляет более 15% общей площади помещений дома	2,1.1	0,24	0,74

Источник: 1. <https://statirelt.ru/statistika-rynka/statistika-na-10-2020g/korrektirovki-stoimosti-zemli/2309-na-razreshennoe-ispolzovanie-zemelno-uchastka-korrektirovki-na-01-10-2020-goda>

Таким образом, ко всем аналогам необходимо применить корректирующий коэффициент в размере  $0,48 / 0,36 = 1,33$ .

Поправка на физические характеристики (в части поправки на площадь).

В открытых источниках информации существуют систематизированные исследования определяющие степень влияния фактора масштаба (площади) земельных участков в зависимости от диапазона, к которому принадлежит площадь земельного участка.

Данные исследования представлены в издании «Справочник оценщика недвижимости - 2020. Земельные участки. Часть 2. Физические характеристики объекта. Характеристики, отражающие функциональное назначение объекта. Передаваемые имущественные права. Скидки на торг. Коэффициенты капитализации. Под редакцией Лейфера Л.А.», Нижний Новгород, 2020 год;

Масштабный фактор представляет собой коэффициент уменьшения/увеличения удельной цены земельных участков в зависимости от диапазонов площади, к которым принадлежит площадь объекта оценки и объекта-аналога.

Данные о средних значениях масштабного фактора представлены в табл. 34.

Таблица 34.

Данные о средних значениях масштабного фактора для земельных участков под индивидуальное жилищное строительство (ИЖС), усредненные данные по России					
Диапазон площади объекта оценки, кв. м	Диапазон площади объекта-аналога, кв. м				
	<1 500	1 500 – 3 000	3 000 – 6 000	6 000 – 10 000	>10 000
<1 500	1,00	1,17	1,30	1,42	1,47
1 500 – 3 000	0,85	1,00	1,11	1,21	1,25
3 000 – 6 000	0,77	0,90	1,00	1,09	1,13
6 000 – 10 000	0,70	0,83	0,92	1,00	1,03
>10 000	0,68	0,80	0,88	0,97	1,00

Источник: 1. «Справочник оценщика недвижимости - 2020. Земельные участки. Часть 2. Физические характеристики объекта. Характеристики, отражающие функциональное назначение объекта. Передаваемые имущественные права. Скидки на торг. Коэффициенты капитализации. Под редакцией Лейфера Л.А.», Нижний Новгород, 2020 год. Стр. 97.

Аналоги №1, 2, 4 и 5 относятся к диапазону площадей - до 1 500 кв.м. При оценке участка площадью

10 741 кв.м. к указанным аналогам необходимо применить корректирующий коэффициент 1,17, а при оценке участков площадью 811 и 600 кв.м. корректировку вводить нецелесообразно (единый диапазон площадей, в рамках которого достоверных различий не обнаружено в соответствии с вышеприведенной таблицей). Аналог №3 с площадью 3 250 кв.м. был отнесен к диапазону от 1 500 до 3 000 кв.м. в связи с его близостью к верхней границе данного диапазона, поэтому при оценке участка площадью 10 741 кв.м. к данному аналогу вводился корректирующий коэффициент 0,8, а при оценке участков площадью 811 и 600 кв.м. – коэффициент 0,68.

**Поправка на физические характеристики (в части поправки на наличие коммуникаций).**

Важным ценообразующим фактором является наличие инженерных коммуникаций на земельном участке, отсутствие или наличие которых существенно влияет на стоимость объектов недвижимости. В предложениях по продаже объектов (земельных участков) среди основных коммуникаций обычно выделяются электричество, газоснабжение, а также отопление, водоснабжение и канализация.

Наибольшие цены запрашиваются за объекты, обеспеченные всеми коммуникациями, по мере снижения числа коммуникаций цены снижаются.

Анализ открытых источников информации позволил выявить результаты исследований посвященных анализу величины поправки на наличие коммуникаций на земельных участках. Значения величины поправки, на наличие коммуникаций, для земельных участков, представленные в издании «Справочник оценщика недвижимости - 2020. Земельные участки. Часть 2. Физические характеристики объекта. Характеристики, отражающие функциональное назначение объекта. Передаваемые имущественные права. Скидки на торг. Коэффициенты капитализации. Под редакцией Лейфера Л.А.», Нижний Новгород, 2020 год, для земельных участков под ИЖС, приведены далее.

Ниже приведен расчет корректировки на наличие коммуникаций для различных сочетаний коммуникаций на оцениваемом участке и объектах-аналогах. Данный расчет проведен с **учетом данных исследования, проведенного составителями Справочника, а также данных прочих исследований, приведенных в открытых источниках** (см. табл. 35).

Таблица 35.

**Расчет корректировки на наличие коммуникаций для различных сочетаний коммуникаций на оцениваемом участке и объектах-аналогах (с учетом данных исследования, проведенного составителями Справочника, а также данных прочих исследований, приведенных в открытых источниках)**

Объект оценки	Объект – аналог							
	отсутствуют	Э	Г	остальное (В, К, Т, Комм)	Э, Г	Э, остальное (В, К, Т, Комм)	Г, остальное (В, К, Т, Комм)	Э, Г, остальное (В, К, Т, Комм)
<b>Земельные участки под ИЖС</b>								
отсутствуют	0%	-14%	-15%	-11%	-26%	-23%	-24%	-34%
Э	16%	0%	-1%	3%	-15%	-11%	-12%	-24%
Г	17%	1%	0%	4%	-14%	-10%	-11%	-23%
остальное (В, К, Т, Комм)	12%	-3%	-4%	0%	-17%	-14%	-15%	-26%
Э, Г	35%	17%	16%	21%	0%	4%	3%	-11%
Э, остальное (В, К, Т, Комм)	30%	12%	11%	16%	-4%	0%	-1%	-15%
Г, остальное (В, К, Т, Комм)	31%	13%	12%	17%	-3%	1%	0%	-14%
Э, Г, остальное (В, К, Т, Комм)	51%	31%	30%	35%	12%	17%	16%	0%

Примечание: Э – электроэнергия; Г – газоснабжение; В – водоснабжение; К – канализация; Т – теплоснабжение; Комм – коммуникационные связи.

Источник. 1. «Справочник оценщика недвижимости - 2020. Земельные участки. Часть 2. Физические характеристики объекта. Характеристики, отражающие функциональное назначение объекта. Передаваемые имущественные права. Скидки на торг. Коэффициенты капитализации. Под редакцией Лейфера Л.А.», Нижний Новгород, 2020 год. Стр. 153-156.

Поскольку оцениваемые земельные участки имеют вид разрешенного использования «многоквартирные жилые дома» (что подразумевает возможность строительства малоэтажных домов), а не «многоэтажное жилищное строительство» (МЖС), в рамках данной оценки рассматривались корректировки для назначения «индивидуальное жилищное строительство» (ИЖС), которое, по мнению Оценщика, ближе к оцениваемому назначению, чем «многоэтажное жилищное строительство». Оцениваемые участки площадью 811 и 600 кв.м. не имеют подключенных коммуникаций. Польшу к аналогам №4 и 5 подключено электричество, Оценщик применил корректировку -14% (коэффициент 0,86) в соответствии с табл. 34. На оцениваемом участке площадью 10 741 кв.м. ранее находился жилой дом, к которому были подключены все коммуникации (копия информационного письма о наличии подключения ко всем коммуникациям приведена в Приложении к Отчёту). Поскольку при возведении нового объекта на данном участке подключения к газоснабжению, водоснабжению и водоотведению необходимо будет возобновлять, Оценщик учитывал в стоимости участка только подключение к электроснабжению. Таким образом, при оценке участка площадью 10 741 кв.м. к аналогам №4 и 5, также имеющим подключенное

электроснабжение, корректировка не требуется, а к аналогам №1-3, не имеющим подключенных коммуникаций, применена корректировка в размере +16% (корректирующий коэффициент 1,16) в соответствии с табл.35.

#### Поправка на необходимость расчистки участка.

Оцениваются свободные земельные участки. На участках-аналогах №4 и 5 имеются ветхие строения под снос. Необходима корректировка.

По данным аналитического портала [statielt.ru](https://statielt.ru), участки с ветхими зданиями, строениями или сооружениями, подлежащими сносу (в зависимости от материала (бетон, дерево, кирпич или природный камень), степени застроенности и возможности вторичного использования материалов), без учета расселения и/или выкупа у собственников, стоят в среднем на 10% дешевле.

Итоги расчета СтатРиелт на основе актуальной рыночной информации за истекший квартал

№	Земельный участок для строительства	Нижняя граница	Верхняя граница	Среднее значение
1	Свободный (незастроенный)			1,00
2	Земельный участок с ветхими зданиями, строениями или сооружениями, подлежащими сносу (в зависимости от материала (бетон, дерево, кирпич или природный камень), степени застроенности и возможности вторичного использования материалов), без учета расселения и/или выкупа у собственников	0,82	0,96	0,90

Источник: 1. <https://statielt.ru/statistika-rynka/statistika-na-10-2020g/korrektirovki-stoimosti-zemli/2322-na-snos-vetkhikh-zdaniy-stroenij-i-sooruzhenij-korrektirovki-na-01-10-2020-goda>

Таким образом, корректировка для аналогов №4 и 5 составит  $1 / 0,9 = 1,11$ .

#### Расчет весовых коэффициентов.

Для определения весовых коэффициентов рассчитываем параметр, обратный удельному весу суммы корректировок по каждому аналогу в общей сумме корректировок аналогов (чем больше удельный вес, тем меньше весовой коэффициент и наоборот). Расчет произведен по следующей формуле:

$$K = \frac{(|S_A| + 1) / (|S_{1...n}| + 1)}{(|S_A| + 1) / (|S_1| + 1) + (|S_A| + 1) / (|S_2| + 1) + \dots + (|S_A| + 1) / (|S_n| + 1)}$$

где K – искомый коэффициент;

n – номер аналога;

S<sub>A</sub> – сумма корректировок по всем аналогам;

S<sub>1...n</sub> – сумма корректировок аналога, для которого производится расчет;

S<sub>1</sub> – сумма корректировок 1-го аналога;

S<sub>2</sub> – сумма корректировок 2-го аналога;

S<sub>n</sub> – сумма корректировок n-го аналога

Данную формулу можно упростить, умножив числитель и знаменатель на  $1/(|S_A|+1)$ , в результате получим:

$$K = \frac{1 / (|S_{1...n}| + 1)}{1 / (|S_1| + 1) + 1 / (|S_2| + 1) + \dots + 1 / (|S_n| + 1)}$$

Известно также, что величины корректировок могут быть как положительные, так и отрицательные, поэтому параметр S берется по модулю, так как значения корректировок, например, (-1) и (+1) равнозначны. В случае, когда сумма корректировок (S) равна нулю, в формулу введен минимальный параметр 1, который дает определять вес при нулевых значениях сумм корректировок и избежать математической ошибки деления на ноль<sup>5</sup>

Расчет рыночной стоимости оцениваемых земельных участков при использовании сравнительного подхода представлен в таблице 36 данного Отчёта.

<sup>5</sup> Источник: <http://www.top-ocenka.com/ocenka-blog24.html>

Таблица 36.

**Проведенные корректировки и результаты расчета скорректированной стоимости объектов-аналогов для оцениваемых земельных участков с кадастровым номером 86:12:0101089:15**

Наименование	Объект оценки	Аналог № 1	Аналог № 2	Аналог № 3	Аналог № 4	Аналог № 5
<b>земельный участок с кадастровым номером 86:12:0101089:15</b>						
Цена публичной оферты, руб.		5 000 000	5 000 000	24 000 000	7 000 000	8 000 000
Площадь, кв.м.	811+/-9	727,0	700,0	3 250,0	700,0	798,0
Удельная стоимость аналога, руб./кв.м.		6 878	7 143	7 385	10 000	10 025
<i>Корректировка на характер сделки (публичная оферта), коэффициент</i>		<i>0,910</i>	<i>0,910</i>	<i>0,910</i>	<i>0,910</i>	<i>0,910</i>
Скорректированная удельная стоимость аналога, руб./кв.м.		6 259	6 500	6 720	9 100	9 123
<i>Корректировка на разрешенное использование, коэффициент</i>		<i>1,33</i>	<i>1,33</i>	<i>1,33</i>	<i>1,33</i>	<i>1,33</i>
Скорректированная удельная стоимость аналога, руб./кв.м.		8 324	8 645	8 938	12 103	12 134
<i>Корректировка на площадь, коэффициент</i>		<i>1,000</i>	<i>1,000</i>	<i>1,170</i>	<i>1,000</i>	<i>1,000</i>
Скорректированная удельная стоимость аналога, руб./кв.м.		8 324	8 645	10 457	12 103	12 134
<i>Корректировка на необходимость расчистки участка от ветхих строений, коэффициент</i>		<i>1,00</i>	<i>1,00</i>	<i>1,00</i>	<i>1,11</i>	<i>1,11</i>
Скорректированная удельная стоимость аналога, руб./кв.м.		8 324	8 645	10 457	13 434	13 469
<i>Корректировка на коммуникации, коэффициент</i>		<i>1,000</i>	<i>1,000</i>	<i>1,000</i>	<i>0,860</i>	<i>0,860</i>
Скорректированная удельная стоимость аналога, руб./кв.м.		8 324	8 645	10 457	11 553	11 583
Абсолютная корректировка (Sn), % без учета скидки на торг		33,0	33,0	50,0	58,0	58,0
$1/(Sn+1)$		0,75	0,75	0,67	0,63	0,63
Весомость, $K=1/(Sn+1)/(1/(S1+1)+1/(S2+1)+\dots+1/(Sn+1))$ , %		21,866	21,866	19,534	18,367	18,367
Скорректированная удельная стоимость аналога, руб./кв.м. (C)		8 324	8 645	10 457	11 553	11 583
Результат (K x C), руб.		1 820	1 890	2 043	2 122	2 127
Скорректированная удельная стоимость оцениваемого участка, руб./кв.м.	10 000					
Площадь оцениваемого земельного участка, кв.м.	811+/-9					
<b>Рыночная стоимость оцениваемого земельного участка с учетом округлений, руб.</b>	<b>8 110 000</b>					

**земельный участок с кадастровым номером 86:12:0101089:542**

Цена публичной оферты, руб.		5 000 000	5 000 000	24 000 000	7 000 000	8 000 000
Площадь, кв.м.	10 741+/-36	727,0	700,0	3 250,0	700,0	798,0
Удельная стоимость аналога, руб./кв.м.		6 878	7 143	7 385	10 000	10 025
<i>Корректировка на характер сделки (публичная оферта), коэффициент</i>		<i>0,910</i>	<i>0,910</i>	<i>0,910</i>	<i>0,910</i>	<i>0,910</i>
Скорректированная удельная стоимость аналога, руб./кв.м.		6 259	6 500	6 720	9 100	9 123
<i>Корректировка на разрешенное использование, коэффициент</i>		<i>1,33</i>	<i>1,33</i>	<i>1,33</i>	<i>1,33</i>	<i>1,33</i>
Скорректированная удельная стоимость аналога, руб./кв.м.		8 324	8 645	8 938	12 103	12 134
<i>Корректировка на площадь, коэффициент</i>		<i>0,680</i>	<i>0,680</i>	<i>0,800</i>	<i>0,680</i>	<i>0,680</i>
Скорректированная удельная стоимость аналога, руб./кв.м.		5 660	5 879	7 150	8 230	8 251
<i>Корректировка на необходимость расчистки участка от ветхих строений, коэффициент</i>		<i>1,00</i>	<i>1,00</i>	<i>1,00</i>	<i>1,11</i>	<i>1,11</i>
Скорректированная удельная стоимость аналога, руб./кв.м.		5 660	5 879	7 150	9 135	9 159

Наименование	Объект оценки	Аналог № 1	Аналог № 2	Аналог № 3	Аналог № 4	Аналог № 5
Корректировка на коммуникации, коэффициент		1,160	1,160	1,160	1,000	1,000
Скорректированная удельная стоимость аналога, руб./кв.м.		6 566	6 820	8 294	9 135	9 159
Абсолютная корректировка (Sn), % без учета скидки на торг		81,0	81,0	69,0	76,0	76,0
$1/(Sn+1)$		0,55	0,55	0,59	0,57	0,57
Весомость, $K=1/(Sn+1)/(1/(S1+1)+1/(S2+1)+...+1/(Sn+1))$ , %		19,435	19,435	20,848	20,141	20,141
Скорректированная удельная стоимость аналога, руб./кв.м. (С)		6 566	6 820	8 294	9 135	9 159
Результат (К x С), руб.		1 276	1 325	1 729	1 840	1 845
Скорректированная удельная стоимость оцениваемого участка, руб./кв.м.	8 020					
Площадь оцениваемого земельного участка, кв.м.	10 741+/-36					
<b>Рыночная стоимость оцениваемого земельного участка с учетом округлений, руб.</b>	<b>86 100 000</b>					
<b>земельный участок с кадастровым номером 86:12:0101089:80</b>						
Цена публичной оферты, руб.		5 000 000	5 000 000	24 000 000	7 000 000	8 000 000
Площадь, кв.м.	600+/-9	727,0	700,0	3 250,0	700,0	798,0
Удельная стоимость аналога, руб./кв.м.		6 878	7 143	7 385	10 000	10 025
Корректировка на характер сделки (публичная оферта), коэффициент		0,910	0,910	0,910	0,910	0,910
Скорректированная удельная стоимость аналога, руб./кв.м.		6 259	6 500	6 720	9 100	9 123
Корректировка на разрешенное использование, коэффициент		1,33	1,33	1,33	1,33	1,33
Скорректированная удельная стоимость аналога, руб./кв.м.		8 324	8 645	8 938	12 103	12 134
Корректировка на площадь, коэффициент		1,000	1,000	1,170	1,000	1,000
Скорректированная удельная стоимость аналога, руб./кв.м.		8 324	8 645	10 457	12 103	12 134
Корректировка на необходимость расчистки участка от ветхих строений, коэффициент		1,00	1,00	1,00	1,11	1,11
Скорректированная удельная стоимость аналога, руб./кв.м.		8 324	8 645	10 457	13 434	13 469
Корректировка на коммуникации, коэффициент		1,000	1,000	1,000	0,860	0,860
Скорректированная удельная стоимость аналога, руб./кв.м.		8 324	8 645	10 457	11 553	11 583
Абсолютная корректировка (Sn), % без учета скидки на торг		33,0	33,0	50,0	58,0	58,0
$1/(Sn+1)$		0,75	0,75	0,67	0,63	0,63
Весомость, $K=1/(Sn+1)/(1/(S1+1)+1/(S2+1)+...+1/(Sn+1))$ , %		21,866	21,866	19,534	18,367	18,367
Скорректированная удельная стоимость аналога, руб./кв.м. (С)		8 324	8 645	10 457	11 553	11 583
Результат (К x С), руб.		1 820	1 890	2 043	2 122	2 127
Скорректированная удельная стоимость оцениваемого участка, руб./кв.м.	10 000					
Площадь оцениваемого земельного участка, кв.м.	600+/-9					
<b>Рыночная стоимость оцениваемого земельного участка с учетом округлений, руб.</b>	<b>6 000 000</b>					

Источник: 1. Расчеты Оценщика.

### 6.3. Расчет стоимости объекта (объектов) оценки доходным подходом

При проведении настоящей оценки доходный подход для определения стоимости объекта (объектов) оценки не применялся (обоснован отказ). Обоснование отказа от применения доходного подхода к оценке объекта (объектов) оценки представлено в разделе 5.5 настоящего Отчета.

#### 6.4. Согласование результатов оценки

Ввиду того, что в настоящем Отчете для каждого оцениваемого объекта недвижимости был использован только один подход к оценке – сравнительный, то в качестве итоговой величины справедливой стоимости объекта (объектов) оценки целесообразно считать результат, полученный в рамках сравнительного подхода.

Таким образом были сделаны следующие выводы:

1. Итоговая величина справедливой стоимости земельного участка для размещения многоквартирного жилого дома, для иного использования, категория земель: земли населенных пунктов, общая площадь 811 +/- 9 кв.м, кадастровый номер 86:12:0101089:15, адрес объекта: Ханты-Мансийский автономный округ - Югра, г. Ханты-Мансийск, ул. Чехова, д. 62-а, по состоянию на дату оценки, с учетом принятых допущений и округлений, составляет:

8 110 000

*(Восемь миллионов сто десять тысяч) рублей*

2. Итоговая величина справедливой стоимости земельного участка для размещения многоквартирного жилого дома, для иного использования, категория земель: земли населенных пунктов, общая площадь 10 741 +/- 36 кв.м, кадастровый номер 86:12:0101089:542, адрес объекта: Ханты-Мансийский автономный округ - Югра, г. Ханты-Мансийск, ул. Красноармейская, д. 49, по состоянию на дату оценки, с учетом принятых допущений и округлений, составляет:

86 100 000

*(Восемьдесят шесть миллионов сто тысяч) рублей*

3. Итоговая величина рыночной стоимости земельного участка для размещения многоквартирного жилого дома, для иного использования, категория земель: земли населенных пунктов, общая площадь 600 +/- 9 кв.м, кадастровый номер 86:12:0101089:80, адрес объекта: Ханты-Мансийский автономный округ - Югра, г. Ханты-Мансийск, ул. Красноармейская, д. 49, по состоянию на дату оценки, с учетом принятых допущений и округлений, составляет:

6 000 000

*(Шесть миллионов) рублей*

*Примечание: в соответствии с данными подпункта 6 пункта 2 статьи 146 Главы 21 Налогового Кодекса РФ, «сделки по реализации земельных участков или долей в них» НДС не облагаются.*



**РАЗДЕЛ VII. ВЫВОДЫ**

В результате проведенных исследований и расчетов установлено следующее:

1. Итоговая величина справедливой стоимости земельного участка для размещения многоквартирного жилого дома, для иного использования, категория земель: земли населенных пунктов, общая площадь 811 +/- 9 кв.м, кадастровый номер 86:12:0101089:15, адрес объекта: Ханты-Мансийский автономный округ - Югра, г. Ханты-Мансийск, ул. Чехова, д. 62-а, по состоянию на дату оценки, с учетом принятых допущений и округлений, составляет:

**8 110 000**

*(Восемь миллионов сто десять тысяч) рублей*

2. Итоговая величина справедливой стоимости земельного участка для размещения многоквартирного жилого дома, для иного использования, категория земель: земли населенных пунктов, общая площадь 10 741 +/- 36 кв.м, кадастровый номер 86:12:0101089:542, адрес объекта: Ханты-Мансийский автономный округ - Югра, г. Ханты-Мансийск, ул. Красноармейская, д. 49, по состоянию на дату оценки, с учетом принятых допущений и округлений, составляет:

**86 100 000**

*(Восемьдесят шесть миллионов сто тысяч) рублей*

3. Итоговая величина рыночной стоимости земельного участка для размещения многоквартирного жилого дома, для иного использования, категория земель: земли населенных пунктов, общая площадь 600 +/- 9 кв.м, кадастровый номер 86:12:0101089:80, адрес объекта: Ханты-Мансийский автономный округ - Югра, г. Ханты-Мансийск, ул. Красноармейская, д. 49, по состоянию на дату оценки, с учетом принятых допущений и округлений, составляет:

**6 000 000**

*(Шесть миллионов) рублей*

*Примечание: в соответствии с данными подпункта 6 пункта 2 статьи 146 Главы 21 Налогового Кодекса РФ, «сделки по реализации земельных участков или долей в них» НДС не облагаются.*

Оценщик

А.В. Маслова

Генеральный директор



Р.С. Луценко

**РАЗДЕЛ VIII. ПЕРЕЧЕНЬ ЛИТЕРАТУРЫ И ИНЫХ ИСТОЧНИКОВ ДАННЫХ****1. Нормативные документы**

1. Гражданский кодекс РФ.
2. Налоговый кодекс Российской Федерации.
3. Федеральный закон Российской Федерации «Об оценочной деятельности в Российской Федерации» от 29 июля 1998 г., № 135-ФЗ (последняя редакция).
4. Федеральный стандарт оценки «Общие понятия оценки, подходы и требования к проведению оценки (ФСО №1) (утв. приказом Минэкономразвития России от 20 мая 2015 г. № 297).
5. Федеральный стандарт оценки «Цель оценки и виды стоимости» (ФСО №2) (утв. приказом Минэкономразвития России от 20 мая 2015 г. № 298).
6. Федеральный стандарт оценки «Требования к отчету об оценке» (ФСО №3) (утв. приказом Минэкономразвития России от 20 мая 2015 г. № 299).
7. Федеральный стандарт оценки «Оценка недвижимости (ФСО № 7)» (утв. приказом Минэкономразвития России от 25 сентября 2014 г. № 611).
8. Стандарты и правила оценочной деятельности, утвержденные саморегулируемой организацией оценщиков.

**2. Справочная литература**

1. «Справочник оценщика недвижимости - 2020. Земельные участки. Часть 1. Территориальные характеристики и корректирующие коэффициенты на локальное местоположение. Под редакцией Лейфера Л.А.», Нижний Новгород, 2020 год.
2. «Справочник оценщика недвижимости - 2020. Земельные участки. Часть 2. Физические характеристики объекта. Характеристики, отражающие функциональное назначение объекта. Передаваемые имущественные права. Скидки на торг. Коэффициенты капитализации. Под редакцией Лейфера Л.А.», Нижний Новгород, 2020 год.
3. Исследования, проведенные Компанией «Инновации Бизнес Консалтинг» (<http://www.inbico.ru/analizrinka/37-popravkiikorrektirovki/110-2011-03-04-13-44-23.html>), при опросе 209 экспертов из числа квалифицированных оценщиков 55 городов России.

**3. Методическая литература**

1. Грибовский С.В. Оценка доходной недвижимости. – СПб.: ПИТЕР, 2001. – 336 с.
2. Оценка объектов недвижимости: теоретические и практические аспекты / Под ред. В.В. Григорьева. - М.: ИНФРА-М, 1997. Учебное пособие. Одобрено и рекомендовано к изданию учебно-методическим советом Госкомимущества РФ.
3. Оценка недвижимости: Учебник/ Под ред. А.Г. Грязновой, М.А. Федотовой – М.: Финансы и статистика, 2002.
4. Оценка рыночной стоимости недвижимости: Учебное и практическое пособие/Под ред. В.Н. Зарубина, В.М. Рутгайзера. – М.: Дело, 1998.
5. Тарасевич Е.И. Оценка недвижимости. СПб.: СПбГТУ, 1997. – 442 с.
6. Фридман Д., Ордуей Н Анализ и оценка приносящей доход недвижимости: Пер. с англ. – М.: Дело Лтд, 1995. – 461 с.
7. Харисон Генри С. Оценка недвижимости: Пер. с англ. – М.: РИО Мособлупрполиграфиздата, 1994. – 231 с.
8. Финансовый менеджмент. Теория и практика: под редакцией Е.С. Стояновой – М., издательство «Перспектива», 2000. – 655 с.
9. Асват Дамодаран. Инвестиционная оценка. Инструменты и методы оценки любых активов. 4-е издание. Москва, 2007. – 1323 с.

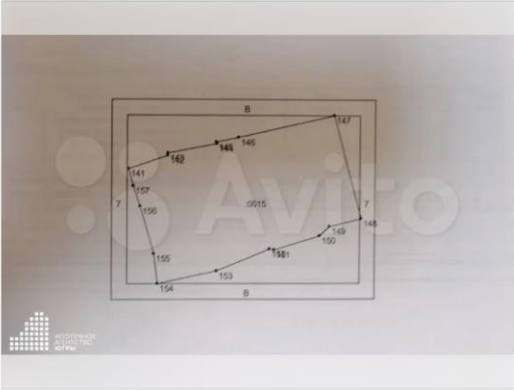
**ПРИЛОЖЕНИЕ 1**  
**ОБЪЕКТЫ АНАЛИЗА И ОБЪЕКТЫ-АНАЛОГИ ДЛЯ РАСЧЕТА СТОИМОСТИ**  
**ОБЪЕКТА (ОБЪЕКТОВ) ОЦЕНКИ СРАВНИТЕЛЬНЫМ ПОДХОДОМ**

1. [https://www.avito.ru/hanty-mansiysk/zemelnye\\_uchastki/uchastok\\_7\\_sot\\_izhs\\_2044619940](https://www.avito.ru/hanty-mansiysk/zemelnye_uchastki/uchastok_7_sot_izhs_2044619940)

Ханты-Мансийск · Недвижимость · Земельные участки · Купить · Поселений (ИЖС)

### Участок 7 сот. (ИЖС)

Добавить в избранное · Добавить заметку · 29 ноября в 11:14



Площадь: 7 сот.; Расстояние до города: в черте города

В каталог · Следующее →

5 000 000 ₽

8 922 774-86-66


Написать сообщение  
Отвечает за несколько часов

ИПОТЕЧНОЕ АГЕНТСТВО ЮГРЫ В ХАНТЫ-МАНСИЙСКЕ  
Агентство  
На Авито с февраля 2017

Подписаться на продавца

Контактное лицо  
Степанова Екатерина

№ 2044619940, ☎ 374 (+1)




#### Станки для пельменей

Пельменные аппараты до 1 500 кг/час. Бесплатный тест-драйв. Гарантия 2 года. Звоните!

Тюменская область, Ханты-Мансийск, ул. Чкалова, 23

Скрыть карту



Уважаемые покупатели, представляем вашему вниманию отличный земельный участок под строительство дома в центральной части города, площадью 727 кв. м. Участок ровный, огорожен. К участку подведено электричество, имеется возможность подключения газа, соседние дома газифицированы. Удобная инфраструктура, отличная транспортная доступность, в шаговой доступности расположены магазины, детский сад "Солнышко", школа № 3, Югорский государственный университет, ОКБ, Больница восстановительного лечения. Рядом природный парк "Долина ручьев", где можно прогуляться и пешком и на лыжах. Заинтересовались? Все подробности по телефону.

5 000 000 ₽

8 922 774-86-66

Написать сообщение  
Отвечает за несколько часов

ИПОТЕЧНОЕ АГЕНТСТВО ЮГРЫ В ХАНТЫ-МАНСИЙСКЕ  
Агентство  
На Авито с февраля 2017

Подписаться на продавца

Контактное лицо  
Степанова Екатерина

№ 2044619940, ☎ 374 (+1)

Пожалуйста

2. [https://www.avito.ru/hanty-mansiysk/zemelnye\\_uchastki/uchastok\\_7\\_sot\\_izhs\\_1981576393](https://www.avito.ru/hanty-mansiysk/zemelnye_uchastki/uchastok_7_sot_izhs_1981576393)

Ханты-Мансийск · Недвижимость · Земельные участки · Купить · Поселений (ИЖС)

### Участок 7 сот. (ИЖС)

Добавить в избранное · Добавить заметку · 18 ноября в 17:15

Назад · Следующее →

5 000 000 ₽

8 904 548-74-80

Написать сообщение  
Отвечает за несколько часов

Таир  
Частное лицо  
На Авито с мая 2019

4 объявления пользователя

Подписаться на продавца

№ 1981576393, 2525 (+4)

Площадь: 7 сот.; Расстояние до города: в черте города

Тюменская область, Ханты-Мансийск, ул. Сирина, 45

Скрыть карту

Продам участок под ИЖС в центральной части города Ханты-Мансийска, общей площадью 7 соток. Без обременений. Развитая инфраструктура. Торг!

Поделиться

Похожие объявления

67К отзывов

67К отзывов

25% ШАМПУНЬ

Участок для с/х производства

Сельскохозяйственные земельные участки в МО. Собственник. От 2 га. Звоните!

Узнать больше idland.ru



4. [https://www.avito.ru/hanty-mansiysk/zemelnye\\_uchastki/uchastok\\_7\\_sot\\_izhs\\_1209799851](https://www.avito.ru/hanty-mansiysk/zemelnye_uchastki/uchastok_7_sot_izhs_1209799851)

Ханты-Мансийск · Недвижимость · Земельные участки · Купить · Поселений (ИЖС)

### Участок 7 сот. (ИЖС)

Добавить в избранное · Добавить заметку · 7 декабря в 14:12

7 000 000 ₪

8 908 880-84-44

Написать сообщение  
Отвечает в течение дня

**Игорь**  
Частное лицо  
На Авито с августа 2013  
Завершено 6 объявлений

5 объявлений пользователя  
Подписаться на продавца

№ 1209799851, 5825 (+2)

Площадь: 7 сот.; Расстояние до города: в черте города

Тюменская область, Ханты-Мансийск, ул. Ленина, 93

Есть разрешения на строительство газ, вода, свет, септик. Торг. В центре города.

Похожие объявления

Открыйте все возможности Авито для бизнеса

Стать водителем легко

Зарабатывай от 3500 рублей в тот же день

msk.vm-stroy.pro

Портфолио с примерами построенных домов компанией "ВМ-Строй"


5. [https://www.domofond.ru/uchastokzemli-na-prodazhu-hanty\\_mansiysk-148116579](https://www.domofond.ru/uchastokzemli-na-prodazhu-hanty_mansiysk-148116579)

https://www.domofond.ru/uchastokzemli-na-prodazhu-hanty\_mansiysk-148116579

**8 000 000 Р** **Земли поселений, 8 соток**  
В ипотеку за 68 970 РУБ./мес. Ханты-Мансийск, улица Лопарева, 20, Ханты-Мансийск, Ханты-Мансийский АО

[В избранное](#)  
[Получать похожие объявления](#)

[% Выбрать ипотечную программу](#)



**Алексей**  
Размещает объявления: 5 лет 1 мес.  
Открыть другие объекты на продажу: 1  
Всего за 3 месяца: 1

[+79026944565](tel:+79026944565)

Пожалуйста, скажите, что Вы нашли это объявление на Domofond.ru

Не соглашайтесь на предоплату, если не уверены в надежности продавца или арендодателя.

[Написать владельцу объявления](#)

[VK](#) [Odnoklassniki](#) [Facebook](#) [Twitter](#) [Google+](#)

https://www.domofond.ru/uchastokzemli-na-prodazhu-hanty\_mansiysk-148116579

**8 000 000 Р** **Земли поселений, 8 соток**  
В ипотеку за 68 970 РУБ./мес. Ханты-Мансийск, улица Лопарева, 20, Ханты-Мансийск, Ханты-Мансийский АО

[В избранное](#)  
[Получать похожие объявления](#)

[% Выбрать ипотечную программу](#)

**Земли поселений, 8 соток**

Читайте внимательно и до конца! НЕ АГЕНСТВО!! ЕСЛИ НЕТ УКАЗАННОЙ В ОБЪЯВЛЕНИИ СУММЫ, НЕ ТРАТЬТЕ МОЕ ВРЕМЯ!!!! ВАШИ ФИНАНСОВЫЕ ВОЗМОЖНОСТИ МЕНЯ НЕ ИНТЕРЕСУЮТ!!!! Продам земельный участок площадью 798 кв.м. Ширина 20,8м длина 40м. ТОЛЬКО ЦЕЛИКОМ!!!! На участке есть постройка Деревянный дом 31кв.м. Участок и дом в собственности! Подъездные пути асфальтированы! Имеется разрешение на строительство ПОЧТЫ ПОД ЛЮБЫЕ НУЖДЫ сроком на 10 лет! Коммуникации на границе с участком! Район водолечебницы! В минуте ходьбы от центра города, школы 3, детского сада №8 Салышко! Продажа от СОБСТВЕННИКА! Если телефон выключен или не дозвонится пишите здесь! Живу за городом связь плохая! Повторюсь собственник!!

[Создать заметку](#) [Распечатать](#) [Получать похожие](#) [Пожаловаться](#)

[Образцы документов для сделки](#)

**Информация о предложении**

Тип: Участок **Номер в каталоге:** 148116579  
Расстояние от центра: 0 км  
Площадь: 8 соток  
Цена: 8 000 000 Р




6. [https://www.avito.ru/hanty-mansiysk/zemelnye\\_uchastki/uchastok\\_6\\_sot\\_izhs\\_1222990206](https://www.avito.ru/hanty-mansiysk/zemelnye_uchastki/uchastok_6_sot_izhs_1222990206)

Ханты-Мансийск · Недвижимость · Земельные участки · Купить · Поселений (ИЖС)

### Участок 6 сот. (ИЖС)

Добавить в избранное · Добавить заметку · 14 ноября в 23:33



свидетельство №6-АА от 240786 от 14.02.2001г. документом:  
(разрешение правоустанавливающего документа в отношении земель и сведений о них и распределение площадей по видам пользования)  
3. Площадь по материалам установления границ 0,0587 га.  
4. Категория земель:  
5. Целевое назначение земельного участка : для обслуживания жилого дома  
6. План границ земельного участка.

Площадь: 6 сот.; Расстояние до города: в черте города

В каталог · Следующее →

10 500 000 ₽

8 904 466-99-63

Написать сообщение

Пользователь  
Частное лицо  
На Авито с августа 2015

Подписаться на продавца

№ 1222990206, 6075 (+2)

25% бонусами с каждой покупки в Эвотор.Маркете

18+

Visa Business

Частное лицо

1234 5678 9010

12/20

HILLER HILLER ON HIBRET VISA

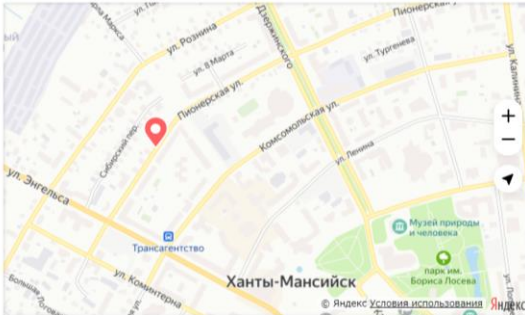
Подробнее

VISA | ЭВОТОР

https://cat.nl.eu.criteo.com/delivery/ck.php?cpv=3&cpp=mgCzWXXW2ZnDohrYfCfC86i6Xso56\_0fc6fXqDhp\_AnVseOilek0FTJzEtE8kx54kZ9AA4YVt3W7mqfday5x4B7pGIGCMgAW\_BXniMMLAnqmQhpEWAUPvKvF0GG8i8y7a3Z78kq5Tyma18B6Togz5CP7Lcjb8Eg33BQqDjyHLM...

https://www.avito.ru/hanty-mansiysk/zemelnye\_uchastki/uchastok\_6\_sot\_izhs\_1222990206

Тюменская область, Ханты-Мансийск, Пионерская ул. · Скрыть карту



Земельный участок в центре г. Ханты-Мансийска.

10 500 000 ₽

8 904 466-99-63

Написать сообщение

Пользователь  
Частное лицо  
На Авито с августа 2015

Подписаться на продавца

№ 1222990206, 6075 (+2)

WILDBERRIES P&G

31%

30%


ПОСМОТРЕТЬ

ПОСМОТРЕТЬ

ВКонтакте · Одноклассники · Facebook · Twitter · Email · Telegram

Пожаловаться

Похожие объявления



**ПРИЛОЖЕНИЕ 2**  
**ДОКУМЕНТЫ НА ОБЪЕКТЫ ОЦЕНКИ И ДОКУМЕНТЫ ОЦЕНЩИКА**

Управление Федеральной службы государственной регистрации, кадастра и картографии по Ханты-Мансийскому автономному округу-Югре  
полное наименование органа регистрации органов

Выписка из Единого государственного реестра недвижимости об основных характеристиках и зарегистрированных правах на объект недвижимости

Сведения об основных характеристиках объекта недвижимости

В Единый государственный реестр недвижимости внесены следующие сведения:

Раздел 1 Лист 1

Земельный участок вид объекта недвижимости			
Лист №1	Раздел 1	Всего листов раздела 1: 1	Всего разделов: 3
28 сентября 2020г.		86:12:0101089:15	
Кадастровый номер:		86:12:0101089	
Номер кадастрового квартала:		22.08.2006	
Дата присвоения кадастрового номера:		Условный номер 86:00:12:00019:A62A:0000	
Ранее присвоенный государственный учетный номер:		Местоположение установлено относительно ориентира, расположенного за пределами участка. Почтовый адрес ориентира: Ханты-Мансийский автономный округ - Югра, г. Ханты-Мансийск, ул. Чехова, 62-а.	
Адрес (местоположение):		811 +/- 9	
Площадь, м2:		3770898.59	
Кадастровая стоимость, руб:		данные отсутствуют	
Кадастровые номера расположенных в пределах земельного участка объектов недвижимости:		данные отсутствуют	
Категория земель:		Земли населенных пунктов	
Виды разрешенного использования:		многоквартирные жилые дома, для иного использования	
Статус записи об объекте недвижимости:		Сведения об объекте недвижимости имеют статус "актуальные, ранее учтенные"	
Особые отметки:		Право (ограничение права, обременение объекта недвижимости) зарегистрировано на объект недвижимости с видом (ами) разрешенного использования: Многоквартирные жилые дома.	
Получатель выписки:		Чусовитин Павел Владимирович (представитель правообладателя), Правообладатель: Общество с ограниченной ответственностью "ЛанкеПарк", ИНН: 8601068840	

ЗАВЕРЕНО  
ГОСУДАРСТВЕННЫЙ  
РЕЕСТРАТОР  
полное наименование должности

ПОПОВ М.О.  
инициалы, фамилия

М.П.

Раздел 2 Лист 2

Выписка из Единого государственного реестра недвижимости об основных характеристиках и зарегистрированных правах на объект недвижимости

Сведения о зарегистрированных правах

Земельный участок вид объекта недвижимости			
Лист №1	Раздел 2	Всего листов раздела 2: 1	Всего разделов: 3
28 сентября 2020г.		86:12:0101089:15	
Кадастровый номер:		86:12:0101089:15	
1	Правообладатель (правообладатели):	1.1	Общество с ограниченной ответственностью "ЛанкеПарк", ИНН: 8601068840, ОГРН: 1198617011966, контактная информация: 628007, АО Ханты-Мансийский Автономный округ - Югра, г. Ханты-Мансийск, ул Шевченко, д 8, пом.194
2	Вид, номер и дата государственной регистрации права:	2.1	Собственность 86:12:0101089:15-86/041/2020-3 28.09.2020 12:14:44
3	Документы-основания	3.1	Договор купли-продажи земельных участков, Выдан 21.09.2020
4	Ограничение прав и обременение объекта недвижимости:	не зарегистрировано	
5	Сведения о наличии решения об изъятии объекта недвижимости для государственных и муниципальных нужд:	данные отсутствуют	
6	Сведения об осуществлении государственной регистрации сделки, права, ограничения права без необходимого в силу закона согласия третьего лица, органа:	данные отсутствуют	

ЗАВЕРЕНО  
ГОСУДАРСТВЕННЫЙ  
РЕЕСТРАТОР  
полное наименование должности

ПОПОВ М.О.  
инициалы, фамилия

М.П.

Выписка из Единого государственного реестра недвижимости об основных характеристиках и зарегистрированных правах на объект недвижимости

Описание местоположения земельного участка

Земельный участок вид объекта недвижимости			
Лист №1 Раздел 3	Всего листов раздела 3: 1	Всего разделов: 3	Всего листов выписки: 3
28 сентября 2020г.			
Кадастровый номер:		86:12:0101089:15	
План (чертеж, схема) земельного участка			
Масштаб 1:300		Условные обозначения:	
ЗАВЕРЕНО		подпись	
полное наименование должности		инициалы, фамилия	
РЕГИСТРАТОР ПРАВ		М.П.	

## ФГИС ЕГРН

полное наименование органа регистрации прав

Раздел 1

Выписка из Единого государственного реестра недвижимости об объекте недвижимости

## Сведения о характеристиках объекта недвижимости

На основании запроса от 25.10.2020 г., поступившего на рассмотрение 25.10.2020 г., сообщаем, что согласно записям Единого государственного реестра недвижимости:

<b>Земельный участок</b>			
(вид объекта недвижимости)			
Лист №	Раздела <b>1</b>	Всего листов раздела <b>1</b> :	Всего разделов:
<b>25.10.2020</b>	<b>№ 99/2020/356258134</b>		
Кадастровый номер:		<b>86:12:0101089:542</b>	
Номер кадастрового квартала:	86:12:0101089		
Дата присвоения кадастрового номера:	12.02.2015		
Ранее присвоенный государственный учетный номер:	данные отсутствуют		
Адрес:	установлено относительно ориентира, расположенного за пределами участка. Почтовый адрес ориентира: Ханты-Мансийский автономный округ - Югра, г. Ханты-Мансийск, ул. Красноармейская, 49		
Площадь:	10741 +/- 36кв. м		
Кадастровая стоимость, руб.:	49942320.29		
Кадастровые номера расположенных в пределах земельного участка объектов недвижимости:	данные отсутствуют		
Кадастровые номера объектов недвижимости, из которых образован объект недвижимости:	86:12:0101089:176, 86:12:0101089:354, 86:12:0101089:501		
Кадастровые номера образованных объектов недвижимости:	данные отсутствуют		
Сведения о включении объекта недвижимости в состав предприятия как имущественного комплекса:			
Государственный регистратор		ФГИС ЕГРН	
полное наименование должности		подпись	
		инициалы, фамилия	
		М.П.	

Раздел 1

Выписка из Единого государственного реестра недвижимости об объекте недвижимости  
Сведения о характеристиках объекта недвижимости

Земельный участок		
<small>(код объекта недвижимости)</small>		
Лист № _____ Раздела <b>1</b>	Всего листов раздела <b>1</b> : _____	Всего разделов: _____
25.10.2020 № 99/2020/356258134		Всего листов выписки: _____
Кадастровый номер:		<b>86:12:0101089:542</b>
Категория земель:	Земли населённых пунктов	
Виды разрешенного использования:	многоквартирные жилые дома	
Сведения о кадастровом инженере:	Волегжанина Татьяна Валерьевна №86-10-6	
Сведения о лесах, водных объектах и об иных природных объектах, расположенных в пределах земельного участка:	данные отсутствуют	
Сведения о том, что земельный участок полностью или частично расположен в границах зоны с особыми условиями использования территории или территории объекта культурного наследия	данные отсутствуют	
Сведения о том, что земельный участок расположен в границах особой экономической зоны, территории опережающего социально-экономического развития, зоны территориального развития в Российской Федерации, игровой зоны:	данные отсутствуют	
Сведения о том, что земельный участок расположен в границах особо охраняемой природной территории, охотничьих угодий, лесничества, лесопарков:	данные отсутствуют	
Сведения о результатах проведения государственного земельного надзора:	данные отсутствуют	
Сведения о расположении земельного участка в границах территории, в отношении которой утвержден проект межевания территории:	данные отсутствуют	
Государственный регистратор		ФГИС ЕГРН
полное наименование должности	подпись	инициалы, фамилия
	М.П.	

Раздел 1

Выписка из Единого государственного реестра недвижимости об объекте недвижимости  
Сведения о характеристиках объекта недвижимости

Земельный участок		
<small>(код объекта недвижимости)</small>		
Лист № _____ Раздела <b>1</b>	Всего листов раздела <b>1</b> : _____	Всего разделов: _____
25.10.2020 № 99/2020/356258134		Всего листов выписки: _____
Кадастровый номер:		<b>86:12:0101089:542</b>
Условный номер земельного участка:	данные отсутствуют	
Сведения о принятии акта и (или) заключении договора, предусматривающих предоставление в соответствии с земельным законодательством исполнительным органом государственной власти или органом местного самоуправления находящегося в государственной или муниципальной собственности земельного участка для строительства наемного дома социального использования или наемного дома коммерческого использования:	данные отсутствуют	
Сведения о том, что земельный участок или земельные участки образованы на основании решения об изъятии земельного участка и (или) расположенного на нем объекта недвижимости для государственных или муниципальных нужд:	данные отсутствуют	
Сведения о том, что земельный участок образован из земель или земельного участка, государственная собственность на которые не разграничена:	данные отсутствуют	
Сведения о наличии земельного спора о местоположении границ земельных участков:	данные отсутствуют	
Статус записи об объекте недвижимости:	Сведения об объекте недвижимости имеют статус "актуальные"	
Особые отметки:	Сведения необходимые для заполнения раздела 3.1 отсутствуют. Сведения необходимые для заполнения раздела 4 отсутствуют. Сведения необходимые для заполнения раздела 4.1 отсутствуют. Сведения необходимые для заполнения раздела 4.2 отсутствуют.	
Получатель выписки:	Сычёв Алексей Андреевич	
Государственный регистратор		ФГИС ЕГРН
полное наименование должности	подпись	инициалы, фамилия
	М.П.	

Раздел 2

Выписка из Единого государственного реестра недвижимости об объекте недвижимости  
Сведения о зарегистрированных правах

Земельный участок		(вид объекта недвижимости)	
Лист №	Раздела <b>2</b>	Всего листов раздела <b>2</b> :	Всего разделов: _____
<b>25.10.2020 № 99/2020/356258134</b>		Всего листов выписки: _____	
Кадастровый номер:		<b>86:12:0101089:542</b>	
1. Владелец (правообладатели):	1.1. Общество с ограниченной ответственностью "ЛанкеПарк", ИНН: 8601068840		
2. Вид, номер и дата государственной регистрации права:	2.1. Собственность, № 86:12:0101089:542-86/041/2020-2 от 28.09.2020		
3. Ограничение прав и обременение объекта недвижимости:	не зарегистрировано		
4. Договоры участия в долевом строительстве:	не зарегистрировано		
5. Заявленные в судебном порядке права требования:	данные отсутствуют		
6. Сведения о возражении в отношении зарегистрированного права:	данные отсутствуют		
7. Сведения о наличии решения об изъятии объекта недвижимости для государственных и муниципальных нужд:	данные отсутствуют		
8. Сведения о невозможности государственной регистрации без личного участия правообладателя или его законного представителя:			
9. Правовые акты и сведения о наличии поступивших, но не рассмотренных заявлений о проведении государственной регистрации права (перехода, прекращения права), ограничения права или обременения объекта недвижимости, сделки в отношении объекта недвижимости:	данные отсутствуют		
10. Сведения об осуществлении государственной регистрации сделки, права, ограничения права без необходимого в силу закона согласия третьего лица, органа:	данные отсутствуют		
11. Сведения о невозможности государственной регистрации перехода, прекращения, ограничения права на земельный участок из земель сельскохозяйственного назначения:			
Государственный регистратор		ФГИС ЕГРН	
полное наименование должности		подпись	
		инициалы, фамилия	
М.П.			

Раздел 3

Выписка из Единого государственного реестра недвижимости об объекте недвижимости  
Описание местоположения земельного участка

Земельный участок		(вид объекта недвижимости)	
Лист №	Раздела <b>3</b>	Всего листов раздела <b>3</b> :	Всего разделов: _____
<b>25.10.2020 № 99/2020/356258134</b>		Всего листов выписки: _____	
Кадастровый номер:		<b>86:12:0101089:542</b>	
План (чертеж, схема) земельного участка			
			
Масштаб 1: данные отсутствуют		Условные обозначения:	
Государственный регистратор		ФГИС ЕГРН	
полное наименование должности		подпись	
		инициалы, фамилия	
М.П.			

Раздел 3.2

Выписка из Единого государственного реестра недвижимости об объекте недвижимости  
Описание местоположения земельного участка

<b>Земельный участок</b>			
<small>(код объекта недвижимости)</small>			
Лист №	Раздела <b>3.2</b>	Всего листов раздела <b>3.2</b> : _____	Всего разделов: _____
<b>25.10.2020 № 99/2020/356258134</b>		Всего листов выписки: _____	
Кадастровый номер:		<b>86:12:0101089:542</b>	

Сведения о характерных точках границы земельного участка				
Система координат: МСК86_Зона_2				
Зона № _____				
Номер точки	Координаты		Описание закрепления на местности	Средняя квадратическая погрешность определения координат характерных точек границ земельного участка, м
	X	Y		
1	2	3	4	5
1	958454.02	2662130.76	данные отсутствуют	данные отсутствуют
2	958473.76	2662123.72	данные отсутствуют	данные отсутствуют
3	958471.6	2662116.75	данные отсутствуют	данные отсутствуют
4	958469.1	2662108.75	данные отсутствуют	данные отсутствуют
5	958464.14	2662096.74	данные отсутствуют	данные отсутствуют
6	958463.1	2662094.24	данные отсутствуют	данные отсутствуют
7	958500.75	2662078.73	данные отсутствуют	данные отсутствуют
8	958524.91	2662068.74	данные отсутствуют	данные отсутствуют
9	958526.63	2662074.07	данные отсутствуют	данные отсутствуют
10	958529.5	2662073.14	данные отсутствуют	данные отсутствуют
11	958527.66	2662067.55	данные отсутствуют	данные отсутствуют
12	958534.6	2662064.71	данные отсутствуют	данные отсутствуют
13	958546.7	2662110.52	данные отсутствуют	данные отсутствуют
14	958543.71	2662111.61	данные отсутствуют	данные отсутствуют
15	958543.66	2662111.47	данные отсутствуют	данные отсутствуют

Государственный регистратор		ФГИС ЕГРН
полное наименование должности	подпись	инициалы, фамилия
	М.П.	

Раздел 3.2

Выписка из Единого государственного реестра недвижимости об объекте недвижимости  
Описание местоположения земельного участка

<b>Земельный участок</b>			
<small>(код объекта недвижимости)</small>			
Лист №	Раздела <b>3.2</b>	Всего листов раздела <b>3.2</b> : _____	Всего разделов: _____
<b>25.10.2020 № 99/2020/356258134</b>		Всего листов выписки: _____	
Кадастровый номер:		<b>86:12:0101089:542</b>	

Сведения о характерных точках границы земельного участка				
Система координат: МСК86_Зона_2				
Зона № _____				
Номер точки	Координаты		Описание закрепления на местности	Средняя квадратическая погрешность определения координат характерных точек границ земельного участка, м
	X	Y		
1	2	3	4	5
16	958543.65	2662111.45	данные отсутствуют	данные отсутствуют
17	958537.54	2662113.31	данные отсутствуют	данные отсутствуют
18	958537.69	2662113.78	данные отсутствуют	данные отсутствуют
19	958506.13	2662125.09	данные отсутствуют	данные отсутствуют
20	958503.66	2662118.55	данные отсутствуют	данные отсутствуют
21	958498.92	2662120.17	данные отсутствуют	данные отсутствуют
22	958494.09	2662121.8	данные отсутствуют	данные отсутствуют
23	958492.7	2662122.27	данные отсутствуют	данные отсутствуют
24	958512.25	2662174.93	данные отсутствуют	данные отсутствуют
25	958511.91	2662175.03	данные отсутствуют	данные отсутствуют
26	958450.33	2662190.94	данные отсутствуют	данные отсутствуют
27	958458.65	2662220.95	данные отсутствуют	данные отсутствуют
28	958459.9	2662237.62	данные отсутствуют	данные отсутствуют
29	958426.62	2662248.94	данные отсутствуют	данные отсутствуют
30	958410.43	2662253.95	данные отсутствуют	данные отсутствуют

Государственный регистратор		ФГИС ЕГРН
полное наименование должности	подпись	инициалы, фамилия
	М.П.	

Раздел 3.2

Выписка из Единого государственного реестра недвижимости об объекте недвижимости  
Описание местоположения земельного участка

<b>Земельный участок</b>			
<small>(код объекта недвижимости)</small>			
Лист №	Раздела <b>3.2</b>	Всего листов раздела <b>3.2</b> : _____	Всего разделов: _____
Всего листов выписки: _____			
25.10.2020 № 99/2020/356258134			
Кадастровый номер:		86:12:0101089:542	

Сведения о характерных точках границы земельного участка				
Система координат: МСК86_Зона_2				
Зона №				
Номер точки	Координаты		Описание закрепления на местности	Средняя квадратическая погрешность определения координат характерных точек границ земельного участка, м
	X	Y		
1	2	3	4	5
31	958405.64	2662241.93	данные отсутствуют	данные отсутствуют
32	958404.54	2662239.07	данные отсутствуют	данные отсутствуют
33	958392.13	2662226.96	данные отсутствуют	данные отсутствуют
34	958396.52	2662226.04	данные отсутствуют	данные отсутствуют
35	958396.19	2662223	данные отсутствуют	данные отсутствуют
36	958391.81	2662206.5	данные отсутствуют	данные отсутствуют
37	958384.57	2662207.38	данные отсутствуют	данные отсутствуют
38	958377.5	2662182.41	данные отсутствуют	данные отсутствуют
39	958379.38	2662180.5	данные отсутствуют	данные отсутствуют
40	958382.49	2662179.2	данные отсутствуют	данные отсутствуют
41	958383.19	2662180.05	данные отсутствуют	данные отсутствуют
42	958392.39	2662177.32	данные отсутствуют	данные отсутствуют
43	958394.86	2662176.07	данные отсутствуют	данные отсутствуют
44	958403.37	2662174.58	данные отсутствуют	данные отсутствуют
45	958415.34	2662169.61	данные отсутствуют	данные отсутствуют

Государственный регистратор		ФГИС ЕГРН
полное наименование должности	подпись	инициалы, фамилия

М.П.

Раздел 3.2

Выписка из Единого государственного реестра недвижимости об объекте недвижимости  
Описание местоположения земельного участка

<b>Земельный участок</b>			
<small>(код объекта недвижимости)</small>			
Лист №	Раздела <b>3.2</b>	Всего листов раздела <b>3.2</b> : _____	Всего разделов: _____
Всего листов выписки: _____			
25.10.2020 № 99/2020/356258134			
Кадастровый номер:		86:12:0101089:542	

Сведения о характерных точках границы земельного участка				
Система координат: МСК86_Зона_2				
Зона №				
Номер точки	Координаты		Описание закрепления на местности	Средняя квадратическая погрешность определения координат характерных точек границ земельного участка, м
	X	Y		
1	2	3	4	5
46	958422.68	2662164.95	данные отсутствуют	данные отсутствуют
47	958440.4	2662156.33	данные отсутствуют	данные отсутствуют
48	958434.98	2662140.44	данные отсутствуют	данные отсутствуют
49	958455.12	2662134.51	данные отсутствуют	данные отсутствуют
50	958454.56	2662132.46	данные отсутствуют	данные отсутствуют
51	958535.6	2662072.57	данные отсутствуют	данные отсутствуют
52	958510.32	2662077.49	данные отсутствуют	данные отсутствуют
53	958518.55	2662109.87	данные отсутствуют	данные отсутствуют
54	958542.98	2662101.29	данные отсутствуют	данные отсутствуют

Государственный регистратор		ФГИС ЕГРН
полное наименование должности	подпись	инициалы, фамилия

М.П.



## ФГИС ЕГРН

полное наименование органа регистрации прав

Раздел 1

Выписка из Единого государственного реестра недвижимости об объекте недвижимости  
Сведения о характеристиках объекта недвижимости

На основании запроса от 25.10.2020 г., поступившего на рассмотрение 25.10.2020 г., сообщаем, что согласно записям Единого государственного реестра недвижимости:

Земельный участок	
<small>(вид объекта недвижимости)</small>	
Лист № _____ Раздела <b>1</b>	Всего листов раздела <b>1</b> : _____ Всего разделов: _____ Всего листов выписки: _____
<b>25.10.2020 № 99/2020/356258619</b>	
Кадастровый номер:	<b>86:12:0101089:80</b>
Номер кадастрового квартала:	86:12:0101089
Дата присвоения кадастрового номера:	22.08.2006
Ранее присвоенный государственный учетный номер:	Условный номер: 86:00:12:00031:049:0000
Адрес:	установлено относительно ориентира, расположенного в границах участка. Почтовый адрес ориентира: Ханты-Мансийский автономный округ - Югра, г. Ханты-Мансийск, ул. Красноармейская, 49
Площадь:	600 +/- 9 кв. м
Кадастровая стоимость, руб.:	2789814
Кадастровые номера расположенных в пределах земельного участка объектов недвижимости:	данные отсутствуют
Кадастровые номера объектов недвижимости, из которых образован объект недвижимости:	данные отсутствуют
Кадастровые номера образованных объектов недвижимости:	данные отсутствуют
Сведения о включении объекта недвижимости в состав предприятия как имущественного комплекса:	
Государственный регистратор	
полное наименование должности	подпись
	ФГИС ЕГРН
	инициалы, фамилия
	М.П.

Раздел 1

Выписка из Единого государственного реестра недвижимости об объекте недвижимости  
Сведения о характеристиках объекта недвижимости

Земельный участок	
<small>(вид объекта недвижимости)</small>	
Лист № _____ Раздела <b>1</b>	Всего листов раздела <b>1</b> : _____ Всего разделов: _____ Всего листов выписки: _____
<b>25.10.2020 № 99/2020/356258619</b>	
Кадастровый номер:	<b>86:12:0101089:80</b>
Категория земель:	Земли населённых пунктов
Виды разрешенного использования:	многоквартирные жилые дома
Сведения о кадастровом инженере:	данные отсутствуют
Сведения о лесах, водных объектах и об иных природных объектах, расположенных в пределах земельного участка:	данные отсутствуют
Сведения о том, что земельный участок полностью или частично расположен в границах зоны с особыми условиями использования территории или территории объекта культурного наследия	данные отсутствуют
Сведения о том, что земельный участок расположен в границах особой экономической зоны, территории опережающего социально-экономического развития, зоны территориального развития в Российской Федерации, игровой зоны:	данные отсутствуют
Сведения о том, что земельный участок расположен в границах особо охраняемой природной территории, охотничьих угодий, лесничества, лесопарков:	данные отсутствуют
Сведения о результатах проведения государственного земельного надзора:	данные отсутствуют
Сведения о расположении земельного участка в границах территории, в отношении которой утвержден проект межевания территории:	данные отсутствуют
Государственный регистратор	
полное наименование должности	подпись
	ФГИС ЕГРН
	инициалы, фамилия
	М.П.

Раздел 1

Выписка из Единого государственного реестра недвижимости об объекте недвижимости  
Сведения о характеристиках объекта недвижимости

Земельный участок	
<small>(вид объекта недвижимости)</small>	
Лист № <u>  </u> Раздела <u>1</u>	Всего листов раздела <u>1</u> : <u>  </u>
25.10.2020 № 99/2020/356258619	Всего разделов: <u>  </u>
Кадастровый номер:	86:12:0101089:80
Условный номер земельного участка:	данные отсутствуют
Сведения о принятии акта и (или) заключении договора, предусматривающих предоставление в соответствии с земельным законодательством исполнительным органом государственной власти или органом местного самоуправления находящегося в государственной или муниципальной собственности земельного участка для строительства наемного дома социального использования или наемного дома коммерческого использования:	данные отсутствуют
Сведения о том, что земельный участок или земельные участки образованы на основании решения об изъятии земельного участка и (или) расположенного на нем объекта недвижимости для государственных или муниципальных нужд:	данные отсутствуют
Сведения о том, что земельный участок образован из земель или земельного участка, государственная собственность на которые не разграничена:	данные отсутствуют
Сведения о наличии земельного спора о местоположении границ земельных участков:	данные отсутствуют
Статус записи об объекте недвижимости:	Сведения об объекте недвижимости имеют статус "актуальные, ранее учтенные"
Особые отметки:	Сведения необходимые для заполнения раздела 3.1 отсутствуют. Сведения необходимые для заполнения раздела 4 отсутствуют. Сведения необходимые для заполнения раздела 4.1 отсутствуют. Сведения необходимые для заполнения раздела 4.2 отсутствуют.
Получатель выписки:	Сычев Алексей Андреевич
Государственный регистратор	ФГИС ЕГРН
полное наименование должности	подпись
	инициалы, фамилия

М.П.

Раздел 2


Выписка из Единого государственного реестра недвижимости об объекте недвижимости  
Сведения о зарегистрированных правах

Земельный участок	
<small>(вид объекта недвижимости)</small>	
Лист № <u>  </u> Раздела <u>2</u>	Всего листов раздела <u>2</u> : <u>  </u>
25.10.2020 № 99/2020/356258619	Всего разделов: <u>  </u>
Кадастровый номер:	86:12:0101089:80
1. Правообладатель (правообладатели):	1.1. Общество с ограниченной ответственностью "ЛанкеПарк", ИНН: 8601068840
2. Вид, номер и дата государственной регистрации права:	2.1. Собственность, № 86:12:0101089:80-86/041/2020-2 от 28.09.2020
3. Ограничение прав и обременение объекта недвижимости:	не зарегистрировано
4. Договоры участия в долевом строительстве:	не зарегистрировано
5. Заявленные в судебном порядке права требования:	данные отсутствуют
6. Сведения о возражении в отношении зарегистрированного права:	данные отсутствуют
7. Сведения о наличии решения об изъятии объекта недвижимости для государственных и муниципальных нужд:	данные отсутствуют
8. Сведения о невозможности государственной регистрации без личного участия правообладателя или его законного представителя:	
9. Правопритязания и сведения о наличии поступивших, но не рассмотренных заявлений о проведении государственной регистрации права (перехода, прекращения права), ограничения права или обременения объекта недвижимости, сделки в отношении объекта недвижимости:	данные отсутствуют
10. Сведения об осуществлении государственной регистрации сделки, права, ограничения права без необходимого в силу закона согласия третьего лица, органа:	данные отсутствуют
11. Сведения о невозможности государственной регистрации перехода, прекращения, ограничения права на земельный участок из земель сельскохозяйственного назначения:	
Государственный регистратор	ФГИС ЕГРН
полное наименование должности	подпись
	инициалы, фамилия

М.П.

Раздел 3

Выписка из Единого государственного реестра недвижимости об объекте недвижимости  
Описание местоположения земельного участка

Земельный участок				
(или объекта недвижимости)				
Лист №	Раздела <b>3</b>	Всего листов раздела <b>3</b> : _____	Всего разделов: _____	Всего листов выписки: _____
25.10.2020 № 99/2020/356258619				
Кадастровый номер:		86:12:0101089:80		
План (чертеж, схема) земельного участка				
				
Масштаб 1: данные отсутствуют		Условные обозначения:		
Государственный регистратор				ФГИС ЕГРН
полное наименование должности		подпись		инициалы, фамилия
		М.П.		

Раздел 3.2

Выписка из Единого государственного реестра недвижимости об объекте недвижимости  
Описание местоположения земельного участка

Земельный участок				
(или объекта недвижимости)				
Лист №	Раздела <b>3.2</b>	Всего листов раздела <b>3.2</b> : _____	Всего разделов: _____	Всего листов выписки: _____
25.10.2020 № 99/2020/356258619				
Кадастровый номер:		86:12:0101089:80		
Сведения о характерных точках границы земельного участка				
Система координат: МСК86_Зона_2				
Зона №				
Номер точки	Координаты		Описание закрепления на местности	Средняя квадратическая погрешность определения координат характерных точек границ земельного участка, м
	X	Y		
	2	3	4	5
1	958464.14	2662096.74	данные отсутствуют	данные отсутствуют
2	958469.1	2662108.75	данные отсутствуют	данные отсутствуют
3	958473.76	2662123.73	данные отсутствуют	данные отсутствуют
4	958454.02	2662130.76	данные отсутствуют	данные отсутствуют
5	958452.99	2662127.55	данные отсутствуют	данные отсутствуют
6	958452.43	2662125.82	данные отсутствуют	данные отсутствуют
7	958450.56	2662121.26	данные отсутствуют	данные отсутствуют
8	958448.57	2662115.47	данные отсутствуют	данные отсутствуют
9	958447.96	2662112.02	данные отсутствуют	данные отсутствуют
10	958444.67	2662104.04	данные отсутствуют	данные отсутствуют
Государственный регистратор				ФГИС ЕГРН
полное наименование должности		подпись		инициалы, фамилия
		М.П.		

**Общество с ограниченной ответственностью  
«ЛанкеПарк»**

628007, ХМАО - Югра, г. Ханты-Мансийск, ул. Шевченко, дом 8 пом.194  
тел. 8 (912)-419-70-96

---

« 29 » декабря 2020 г. № 59

По месту требования

Настоящим сообщаем, что на земельному участку (кадастровый номер 86:12:0101089:542, площадью 10741 м2), расположенном по адресу: г. Ханты-Мансийск, ул. Красноармейская 49, и принадлежащем ООО «ЛанкеПарк» на праве собственности, имеются подключения к ресурсоснабжающим коммуникациям, а именно: электроснабжение, водоснабжение, водоотведение и газоснабжение.

Руководитель проекта



А.В. Мазырин

СТРАХОВАЯ АКЦИОНЕРНАЯ КОМПАНИЯ

**ЭНЕРГОГАРАНТ**

**ПОЛИС N 190005-035-000186  
ОБЯЗАТЕЛЬНОГО СТРАХОВАНИЯ ОТВЕТСТВЕННОСТИ ЮРИДИЧЕСКОГО ЛИЦА,  
ЗАКЛЮЧИВШЕГО С ЗАКАЗЧИКОМ ДОГОВОР НА ПРОВЕДЕНИЕ ОЦЕНКИ**

**Страхователь: ООО «Центр оценки инвестиций»**  
Адрес: 141090, Московская обл., г. Королев, мкр. Юбилейный, ул. Ленинская, д. 12, помещение 019  
ИНН 5054011713  
р/с 40702810400500000184 в АКБ «РОССИЙСКИЙ КАПИТАЛ» (АО)  
Адрес банка: М.О., г. Королев, микрорайон Болшево, ул. Пушкинская, д. 13  
к/с 30101810345250000266  
БИК 044583266, ОКПО 73058527

**Объектом страхования** по договору обязательного страхования ответственности юридического лица, заключившего с заказчиком договор на проведение оценки, являются имущественные интересы, связанные с риском ответственности за нарушение договора на проведение оценки и за причинение вреда имуществу третьих лиц в результате нарушения Закона, федеральных стандартов оценки, иных нормативных правовых актов Российской Федерации в области оценочной деятельности, стандартов и правил оценочной деятельности.

**Страховым случаем** по договору обязательного страхования ответственности юридического лица, заключившего с заказчиком договор на проведение оценки, является установленный вступившим в законную силу решением арбитражного суда или признанный страховщиком факт причинения юридическим лицом, заключившим с заказчиком договор на проведение оценки, вреда заказчику в результате нарушения договора на проведение оценки или имуществу третьих лиц в результате нарушения Закона, федеральных стандартов оценки, иных нормативных правовых актов Российской Федерации в области оценочной деятельности, стандартов и правил оценочной деятельности.

**Выгодоприобретатели:** заказчик по договору на проведение оценки и/или третьи лица, которым причинен ущерб Страхователем при осуществлении последним оценочной деятельности.

Страховая сумма, руб.	Страховая премия, руб.
500 000 000,00	85 500,00

Настоящий Полис удостоверяет факт заключения договора N 190005-035-000186 от 06 декабря 2019 г. обязательного страхования ответственности юридического лица, заключившего с заказчиком договор на проведение оценки.

Настоящий Полис действует с 01 января 2020 г. по 31 декабря 2020 г.

**Неотъемлемой частью** настоящего Полиса является:  
Договор N 190005-035-000186 от 06 декабря 2019 г. обязательного страхования ответственности юридического лица, заключившего с заказчиком договор на проведение оценки.

СТРАХОВЩИК: ПАО «Страховая акционерная компания «ЭНЕРГОГАРАНТ»	СТРАХОВАТЕЛЬ: ООО «Центр оценки инвестиций»
 Директор Департамента страхования ответственности и сельскохозяйственных рисков /Г.Р.Юрьева/ М.П.	Генеральный директор   /Р.С.Луценко/ М.П.
Полис оформила: Блинова О.И. Дата выдачи полиса: 06.12.2019 г.	



САМОРЕГУЛИРУЕМАЯ  
ОРГАНИЗАЦИЯ  
ОЦЕНЩИКОВ

<http://sroarmo.ru>



# СВИДЕТЕЛЬСТВО О ЧЛЕНСТВЕ В САМОРЕГУЛИРУЕМОЙ ОРГАНИЗАЦИИ ОЦЕНЩИКОВ

Некоммерческое партнерство «САМОРЕГУЛИРУЕМАЯ ОРГАНИЗАЦИЯ АССОЦИИ РОССИЙСКИХ МАГИСТРОВ ОЦЕНКИ» включено в Единый государственный реестр саморегулируемых организаций оценщиков 4 июля 2007 года за №0002

## Маслова Антонина Викторовна

ИНН 503115313739

**НОМЕР СВИДЕТЕЛЬСТВА**

**3322-20**

**ДАТА ВЫДАЧИ**

**27.03.2020**

Срок действия настоящего  
свидетельства 3 года

Является членом НП «АРМО», включен (а) в реестр членов 27.03.2020, регистрационный номер 2121 и на основании Федерального закона №135-ФЗ от 29.07.1998 г. «Об оценочной деятельности в Российской Федерации» может осуществлять оценочную деятельность самостоятельно, занимаясь частной практикой, а также на основании трудового договора между оценщиком и юридическим лицом, которое соответствует условиям, установленным федеральным законодательством, по направлениям, указанным в квалификационном аттестате.

**Сведения о квалификационных аттестатах**

Номер 017917-2 от 14.02.2020 по направлению «Оценка движимого имущества», срок действия до 14.02.2023

Номер 017803-3 от 20.12.2019 по направлению «Оценка бизнеса», срок действия до 20.12.2022

Номер 006102-1 от 16.03.2018 по направлению «Оценка недвижимости», срок действия до 16.03.2021



**ПРИМЕЧАНИЕ:**  
Проверьте членство в реестре



Генеральный директор  
НП «АРМО»  
Е.В. Петровская





\*Смена фамилии с Черкасовой на Маслову на основании Свидетельства о заключении брака III-ИК № 625293 от 20 августа 2013 г.

**СВИДЕТЕЛЬСТВО  
О ЗАКЛЮЧЕНИИ БРАКА**

**Маслов**  
фамилия  
**Илья Александрович**  
имя, отчество  
**гражданин России**  
гражданство  
**русский**  
национальность (вносится, если указана в записи акта о заключении брака)

« **06** » **сентября** **1986** г.  
дата рождения  
**г. Электросталь, Московская область**  
место рождения

**и**

**Черкасова**  
фамилия  
**Антонина Викторовна**  
имя, отчество  
**гражданка России**  
гражданство  
**русская**  
национальность (вносится, если указана в записи акта о заключении брака)

« **21** » **декабря** **1986** г.  
дата рождения  
**г. Ногинск, Московская область**  
место рождения

заклучили брак **10.08.2013**  
число, месяц, год (цифрами и прописью)  
**десятого августа две тысячи тринадцатого года**

о чем **2013** года **августа** месяца **10** числа  
составлена запись акта о заключении брака № **652**

После заключения брака присвоены фамилии:  
мужу **Маслов**  
жене **Маслова**

Место государственной регистрации **Электростальский отдел ЗАГС  
Главного Управления ЗАГС Московской области**  
наименование органа записи актов гражданского состояния

Дата выдачи « **10** » **августа** **2013** г.

м.п.  
Руководитель органа  
записи актов гражданского состояния **Н.С.Глебова**

**Ш-ИК № 625293**

Голник, МЛЗД, Москва, 2010, «В».



## КВАЛИФИКАЦИОННЫЙ АТТЕСТАТ В ОБЛАСТИ ОЦЕНОЧНОЙ ДЕЯТЕЛЬНОСТИ

№ 006102-1

« 16 » марта 20 18 г.

Настоящий квалификационный аттестат в области оценочной деятельности по направлению оценочной деятельности

**«Оценка недвижимости»**

выдан

Масловой Антонине Викторовне

на основании решения федерального бюджетного учреждения  
«Федеральный ресурсный центр по организации подготовки  
управленческих кадров»

от « 16 » марта 20 18 г. № 55

Директор

  
А.С. Бункин

Квалификационный аттестат выдается на три года и действует  
до « 16 » марта 20 21 г.



003775- KA1



Общество с ограниченной ответственностью  
«Абсолют Страхование» (ООО «Абсолют Страхование»)

115280, г. Москва, ул. Ленинская Слобода, д.26  
+7 (495) 987-18-38  
info@absolutins.ru  
www.absolutins.ru  
ИНН 7728178835  
КПП 772501001

**ПОЛИС № 022-073-005659/20**  
**страхования ответственности оценщика**

*Настоящий Полис выдан в подтверждение того, что заключен Договор страхования ответственности оценщика № 022-073-005659/20 от 15.07.2020г. (далее - Договор) в соответствии с Правилами страхования ответственности оценщиков ООО "Абсолют Страхование" в редакции, действующей на дату заключения Договора, и на основании Заявления на страхование. Правила страхования также размещены на сайте Страховщика в информационно-телекоммуникационной сети Интернет по адресу: <https://www.absolutins.ru/klientam/strahovye-pravila-i-tarify/>.*

СТРАХОВАТЕЛЬ:	<b>Маслова Антонина Викторовна</b>
АДРЕС РЕГИСТРАЦИИ:	<b>142408, Московская обл., г. Ногинск, ул. Весенняя, д. 22</b>
ОБЩАЯ СТРАХОВАЯ СУММА:	<b>10 000 000 (Десять миллионов) рублей</b>
ЛИМИТ ВОЗМЕЩЕНИЯ НА ОДИН СТРАХОВОЙ СЛУЧАЙ:	<b>10 000 000 (Десять миллионов) рублей</b>
ФРАНШИЗА:	<b>Не установлена</b>
ПОРЯДОК УПЛАТЫ СТРАХОВОЙ ПРЕМИИ:	<b>В рассрочку, безналичным платежом. Последствия неоплаты Страхователем страховой премии (первого или очередного платежа страховой премии) в установленный настоящим Полисом срок, указаны в разделе 7 Правил страхования. В том числе при неуплате Страхователем страховой премии (при единовременной оплате) или первого страхового взноса (при оплате в рассрочку) в указанные сроки, Страховщик имеет право: расторгнуть настоящий Полис в одностороннем порядке и/или отказать в оплате суммы страхового возмещения по заявленному Страхователем убытку.</b>
СРОК ДЕЙСТВИЯ ДОГОВОРА (СРОК СТРАХОВАНИЯ):	<b>с «23» августа 2020 г. по «22» августа 2021 г.</b>
ОБЪЕКТ СТРАХОВАНИЯ:	<b>Объектом страхования по договору страхования ответственности оценщика при осуществлении оценочной деятельности являются имущественные интересы, связанные с риском ответственности оценщика (Страхователя) по обязательствам, возникающим вследствие причинения ущерба заказчику, заключившему договор на проведение оценки, и (или) третьим лицам в результате оценочной деятельности. Объекты оценки, в отношении которых Страхователь (Застрахованное лицо) осуществляет оценочную деятельность: - имущественные интересы, связанные с риском наступления ответственности Страхователя по обязательствам, возникающим вследствие причинения ущерба заказчику, заключившему договор на проведение оценки, и (или) третьим лицам; - имущественные интересы, связанные с риском наступления ответственности Страхователя за нарушение договора на проведение оценки; - имущественные интересы, связанные с риском наступления ответственности Страхователя за причинение вреда имуществу третьих лиц в результате нарушения требований Федерального закона, федеральных стандартов оценки, иных нормативных правовых актов РФ в области оценочной деятельности, стандартов и правил оценочной деятельности. Договор считается заключенным в пользу лиц, которым может быть причинен вред (Выгодоприобретатели), даже если Договор заключен в пользу Страхователя или иного лица, ответственных за причинение вреда, либо в договоре не сказано, в чью пользу он заключен.</b>
СТРАХОВОЙ СЛУЧАЙ:	<b>Страховым случаем по Договору является установленный вступившим в законную силу решением арбитражного суда или признанный Страховщиком факт причинения ущерба заказчику, заключившему договор на проведение оценки, и (или) третьим лицам действиями (бездействием) оценщика в результате нарушения требований федеральных стандартов оценки, стандартов и правил оценочной деятельности, установленных саморегулируемой организацией оценщиков, членом которой являлся оценщик на момент причинения ущерба. Случай признается страховым в соответствии с п.3.2. Договора. Форма выплаты страхового возмещения указана в разделе 11 Правил страхования.</b>

**Страховщик:**  
**ООО «Абсолют Страхование»**  
Представитель страховой компании  
на основании Доверенности №62/20 от 25.01.2020г.  
  
(Поталова Е.Ю.)  
«15» июля 2020г.

**Страхователь:**  
**Маслова Антонина Викторовна**  
  
(Маслова А.В.)  
«15» июля 2020г.

Пронумеровано, прошнуровано, скреплено  
печатью и подписью  
99 (Девяносто девять) страниц.  
Генеральный директор  
ООО «Центр оценки инвестиций»



Луценко Р.С.