



ИО-0521-27

Отчет об оценке

земельных участков с кадастровыми номерами
86:12:0101059:14 и 86:12:0101058:5,
расположенных по адресам: Ханты-
Мансийский автономный округ - Югра,
г. Ханты-Мансийск, ул. Островского, д. 6 и д.7

Дата оценки 24 мая 2021 г.

Дата составления отчета 24 мая 2021 г.

Заказчик ООО «УК «ОРЕОЛ»

Д.У. ЗПИФ недвижимости «СТРОЙПРОЕКТ»

Исполнитель ООО «ЛАБРИУМ-КОНСАЛТИНГ»

Оценщик Овчинников Виктор Сергеевич

196084, г. Санкт-Петербург, ул. Киевская,
д. 5, корп. 3, лит. А, пом. 68
Тел.: (812) 454-02-00
www.labrium.ru



Генеральному директору
ООО «УК «ОРЕОЛ»
Д.У. ЗПИФ недвижимости «СТРОЙПРОЕКТ»
Д.В. Сукманову

Уважаемый Дмитрий Викторович!

На основании Технического задания № 7 от 24 мая 2021 г. к Договору № 340-О/130/2020 от 13 июля 2020 г. с ООО «УК «ОРЕОЛ» Д.У. ЗПИФ недвижимости «СТРОЙПРОЕКТ» (Заказчиком) ООО «ЛАБРИУМ-КОНСАЛТИНГ» (Исполнителем) произведено определение справедливой стоимости земельных участков с кадастровыми номерами 86:12:0101059:14 и 86:12:0101058:5, расположенных по адресам: Ханты-Мансийский автономный округ - Югра, г. Ханты-Мансийск, ул. Островского, д. 6 и д.7 (далее – Объект оценки), по состоянию на 24 мая 2021 г. (дата оценки).

Таблица № 1. Состав Объекта оценки

№	Наименование	Кадастровый номер	Площадь, кв. м
1	Земельный участок, категория земель: земли населенных пунктов, вид разрешенного использования: для иных целей, общая площадь 1 605 кв. м, кадастровый номер 86:12:0101059:14, адрес объекта: Ханты-Мансийский автономный округ - Югра, г. Ханты-Мансийск, ул. Островского, д. 6	86:12:0101059:14	1 605,00
2	Земельный участок, категория земель: земли населенных пунктов, вид разрешенного использования: под объектом – жилой дом, общая площадь 461 +/- 5 кв. м, кадастровый номер 86:12:0101058:5, адрес объекта: Ханты-Мансийский автономный округ - Югра, г. Ханты-Мансийск, ул. Островского, д. 7	86:12:0101058:5	461,00

Целью и задачей оценки являлось определение справедливой стоимости Объекта оценки и определение стоимости чистых активов фонда для целей, предусмотренных ст. 37 Федерального закона «Об инвестиционных фондах» от 29.11.2001 г. № 156-ФЗ, Правилами доверительного управления Фондом и иными нормативными актами в сфере финансовых рынков.

Отчет об оценке выполнен в соответствии с Задаaniem на оценку и содержит обоснованное профессиональное суждение Оценщика относительно стоимости Объекта оценки, сформулированное на основе собранной информации и проведенных расчетов, с учетом допущений и ограничений. На основании информации, представленной и проанализированной в настоящем Отчете об оценке, мы пришли к заключению, что:

Справедливая стоимость земельных участков с кадастровыми номерами 86:12:0101059:14 и 86:12:0101058:5 расположенных по адресам: Ханты-Мансийский автономный округ - Югра, г. Ханты-Мансийск, ул. Островского, д. 6 и д.7 по состоянию на 24 мая 2021 г. составляет:

20 255 000 (Двадцать миллионов двести пятьдесят пять тысяч) рублей РФ (НДС не облагается¹)².

¹ В соответствии с пп. 6 п. 2 ст. 146 Налогового кодекса Российской Федерации «не признаются объектом налогообложения операции по реализации земельных участков (долей в них)», в связи с чем к полученной стоимости величина НДС не применима, НДС не указывается

² Данная величина получена путем суммирования стоимостей отдельных объектов и не предполагает их совместную продажу

в том числе:

Таблица № 2. Справедливая стоимость Объекта оценки

№	Наименование	Кадастровый номер	Площадь, кв. м	Справедливая стоимость округленно до тысяч без учета НДС, руб.
1	Земельный участок, категория земель: земли населенных пунктов, вид разрешенного использования: для иных целей, общая площадь 1 605 кв. м, кадастровый номер 86:12:0101059:14, адрес объекта: Ханты-Мансийский автономный округ - Югра, г. Ханты-Мансийск, ул. Островского, д. 6	86:12:0101059:14	1 605,00	15 219 000
2	Земельный участок, категория земель: земли населенных пунктов, вид разрешенного использования: под объектом – жилой дом, общая площадь 461 +/- 5 кв. м, кадастровый номер 86:12:0101058:5, адрес объекта: Ханты-Мансийский автономный округ - Югра, г. Ханты-Мансийск, ул. Островского, д. 7	86:12:0101058:5	461,00	5 036 000
Итого				20 255 000

В случае необходимости нами могут быть даны дополнительные разъяснения и комментарии.

С уважением,

Генеральный директор
ООО «ЛАБРИУМ-КОНСАЛТИНГ»
Найчук С. О.

Оценщик I категории
Овчинников В.С.





ОГЛАВЛЕНИЕ

РАЗДЕЛ 1. ОБЩАЯ ЧАСТЬ	6
1.1. Основные факты и выводы	6
1.2. Задание на оценку	7
1.3. Сведения о Заказчике оценки и об Оценщике	7
1.4. Принятые при проведении оценки Объекта оценки допущения и ограничения	8
РАЗДЕЛ 2. ПРИМЕНЯЕМЫЕ СТАНДАРТЫ ОЦЕНКИ	10
2.1. Стандарты оценки для определения стоимости Объекта оценки	10
2.2. Используемая терминология	11
2.3. Последовательность определения стоимости	13
РАЗДЕЛ 3. ОПИСАНИЕ ОБЪЕКТА ОЦЕНКИ	13
3.1. Состав Объекта оценки	13
3.2. Перечень использованных при проведении оценки Объекта оценки данных	13
3.3. Юридическое описание Объекта оценки	14
3.4. Описание местоположения Объекта оценки	15
3.5. Описание Объекта оценки	21
3.6. Назначение и текущее использование Объекта оценки	21
3.7. Указание сегментов рынка недвижимости, в которых может позиционироваться Объект оценки	21
РАЗДЕЛ 4. АНАЛИЗ РЫНКА	22
4.1. Анализ влияния общей политической и социально-экономической обстановки в стране и регионе на рынок оцениваемого Объекта	22
4.2. Определение сегмента рынка, к которому принадлежит Объект оценки	25
4.3. Анализ фактических данных о ценах сделок и (или) предложений с Объектами недвижимости из сегментов рынка, к которым может быть отнесен оцениваемый Объект	27
4.4. Анализ основных факторов, влияющих на спрос, предложение и цены сопоставимых Объектов недвижимости	31
4.5. Основные выводы относительно рынка недвижимости в сегментах, необходимых для оценки Объекта	37
РАЗДЕЛ 5. АНАЛИЗ НАИБОЛЕЕ ЭФФЕКТИВНОГО ИСПОЛЬЗОВАНИЯ	38
5.1. Общие положения	38
5.2. Анализ вариантов использования Объекта оценки	39
РАЗДЕЛ 6. РАСЧЕТЫ СТОИМОСТИ В РАМКАХ ВЫБРАННЫХ ПОДХОДОВ К ОЦЕНКЕ	40
6.1. Обоснование выбора метода расчета и последовательность определения стоимости рыночным (сравнительным) подходом	43
6.2. Расчет справедливой стоимости Объекта оценки в рамках рыночного (сравнительного) подхода	46
6.2.1. Выявление сопоставимых объектов	46
6.2.2. Проверка достоверности информации о сделках	51
6.2.3. Определение единиц сравнения и элементов сравнения	51
6.2.4. Внесение корректировок в цены объектов-аналогов	51
РАЗДЕЛ 7. СОГЛАСОВАНИЕ РЕЗУЛЬТАТОВ РАСЧЕТОВ И ФОРМИРОВАНИЕ ИТОГОВОГО ЗНАЧЕНИЯ СТОИМОСТИ	67
ПРИЛОЖЕНИЯ	69
ПРИЛОЖЕНИЕ 1. ЗАДАНИЕ НА ОЦЕНКУ	70
ПРИЛОЖЕНИЕ 2. ДОКУМЕНТЫ ОЦЕНЩИКА	72
ПРИЛОЖЕНИЕ 3. РЫНОЧНАЯ ИНФОРМАЦИЯ	80
ПРИЛОЖЕНИЕ 4. ДОКУМЕНТЫ, ПРЕДОСТАВЛЕННЫЕ ЗАКАЗЧИКОМ	86

Раздел 1. ОБЩАЯ ЧАСТЬ

1.1. Основные факты и выводы

Таблица № 3. Основные факты и выводы

Показатель	Характеристика																				
Основание для проведения Оценщиком оценки Объекта оценки	Техническое задание № 7 от 24 мая 2021 г. к Договору № 340-О/130/2020 от 13 июля 2020 г.																				
Дата составления и порядковый номер Отчета	ИО-0521-27 от 24 мая 2021 г.																				
Общая информация, идентифицирующая Объект оценки	<ul style="list-style-type: none"> земельный участок, категория земель: земли населенных пунктов, вид разрешенного использования: для иных целей, общая площадь 1 605 кв. м, кадастровый номер 86:12:0101059:14, адрес объекта: Ханты-Мансийский автономный округ - Югра, г. Ханты-Мансийск, ул. Островского, д. 6; земельный участок, категория земель: земли населенных пунктов, вид разрешенного использования: под объектом – жилой дом, общая площадь 461 +/- 5 кв. м, кадастровый номер 86:12:0101058:5, адрес объекта: Ханты-Мансийский автономный округ - Югра, г. Ханты-Мансийск, ул. Островского, д. 7 																				
Результаты оценки, полученные при применении различных подходов к оценке	<p>Затратный: обоснованный отказ.</p> <p>Рыночный (сравнительный): земельный участок с кадастровым номером 86:12:0101059:14 15 219 396 руб. (НДС не облагается); земельный участок с кадастровым номером 86:12:0101058:5 5 036 264 руб. (НДС не облагается).</p> <p>Доходный: обоснованный отказ.</p>																				
Итоговая величина справедливой стоимости	<p>Справедливая стоимость земельных участков с кадастровыми номерами 86:12:0101059:14 и 86:12:0101058:5 расположенных по адресам: Ханты-Мансийский автономный округ - Югра, г. Ханты-Мансийск, ул. Островского, д. 6 и д.7 по состоянию на 24 мая 2021 г. составляет:</p> <p>20 255 000 (Двадцать миллионов двести пятьдесят пять тысяч) рублей РФ (НДС не облагается)³.</p> <p>в том числе:</p> <table border="1"> <thead> <tr> <th>№</th> <th>Наименование</th> <th>Кадастровый номер</th> <th>Площадь, кв. м</th> <th>Справедливая стоимость округленно до тысяч без учета НДС, руб.</th> </tr> </thead> <tbody> <tr> <td>1</td> <td>Земельный участок, категория земель: земли населенных пунктов, вид разрешенного использования: для иных целей, общая площадь 1 605 кв. м, кадастровый номер 86:12:0101059:14, адрес объекта: Ханты-Мансийский автономный округ - Югра, г. Ханты-Мансийск, ул. Островского, д. 6;</td> <td>86:12:0101059:14</td> <td>1 605,00</td> <td>15 219 000</td> </tr> <tr> <td>2</td> <td>Земельный участок, категория земель: земли населенных пунктов, вид разрешенного использования: под объектом – жилой дом, общая площадь 461 +/- 5 кв. м, кадастровый номер 86:12:0101058:5, адрес объекта: Ханты-Мансийский автономный округ - Югра, г. Ханты-Мансийск, ул. Островского, д. 7</td> <td>86:12:0101058:5</td> <td>461,00</td> <td>5 036 000</td> </tr> <tr> <td colspan="4">Итого</td> <td>20 255 000</td> </tr> </tbody> </table>	№	Наименование	Кадастровый номер	Площадь, кв. м	Справедливая стоимость округленно до тысяч без учета НДС, руб.	1	Земельный участок, категория земель: земли населенных пунктов, вид разрешенного использования: для иных целей, общая площадь 1 605 кв. м, кадастровый номер 86:12:0101059:14, адрес объекта: Ханты-Мансийский автономный округ - Югра, г. Ханты-Мансийск, ул. Островского, д. 6;	86:12:0101059:14	1 605,00	15 219 000	2	Земельный участок, категория земель: земли населенных пунктов, вид разрешенного использования: под объектом – жилой дом, общая площадь 461 +/- 5 кв. м, кадастровый номер 86:12:0101058:5, адрес объекта: Ханты-Мансийский автономный округ - Югра, г. Ханты-Мансийск, ул. Островского, д. 7	86:12:0101058:5	461,00	5 036 000	Итого				20 255 000
№	Наименование	Кадастровый номер	Площадь, кв. м	Справедливая стоимость округленно до тысяч без учета НДС, руб.																	
1	Земельный участок, категория земель: земли населенных пунктов, вид разрешенного использования: для иных целей, общая площадь 1 605 кв. м, кадастровый номер 86:12:0101059:14, адрес объекта: Ханты-Мансийский автономный округ - Югра, г. Ханты-Мансийск, ул. Островского, д. 6;	86:12:0101059:14	1 605,00	15 219 000																	
2	Земельный участок, категория земель: земли населенных пунктов, вид разрешенного использования: под объектом – жилой дом, общая площадь 461 +/- 5 кв. м, кадастровый номер 86:12:0101058:5, адрес объекта: Ханты-Мансийский автономный округ - Югра, г. Ханты-Мансийск, ул. Островского, д. 7	86:12:0101058:5	461,00	5 036 000																	
Итого				20 255 000																	
Ограничения и пределы применения полученной итоговой стоимости (полученного результата)	<p>Целью и задачей оценки являлось определение справедливой стоимости Объекта оценки и определение стоимости чистых активов фонда. Итоговая стоимость может использоваться только в соответствии с целью проведения оценки.</p> <p>Итоговая величина стоимости объекта оценки, определенная в отчете, за исключением кадастровой стоимости, является рекомендуемой для целей определения начальной цены предмета аукциона или конкурса, совершения сделки в течение шести месяцев с даты составления отчета, за исключением случаев, предусмотренных законодательством Российской Федерации (ст. 12 Федерального закона от 29.07.1998 г. N 135-ФЗ (в дейст. ред.)).</p>																				

³ В соответствии с пп. 6 п. 2 ст. 146 Налогового кодекса Российской Федерации «не признаются объектом налогообложения операции по реализации земельных участков (долей в них)», в связи с чем к полученной стоимости величина НДС не применима, НДС не указывается

⁴ Данная величина получена путем суммирования стоимостей отдельных объектов и не предполагает их совместную продажу

1.2. Задание на оценку

Таблица № 4. Задание на оценку

Наименование	Характеристика
Объект оценки (точное описание, состав Объекта оценки с указанием сведений, достаточных для идентификации каждой из его частей (при наличии))	<ul style="list-style-type: none"> земельный участок, категория земель: земли населенных пунктов, вид разрешенного использования: для иных целей, общая площадь 1605 кв. м, кадастровый номер 86:12:0101059:14, адрес объекта: Ханты-Мансийский автономный округ - Югра, г. Ханты-Мансийск, ул. Островского, д. 6; земельный участок, категория земель: земли населенных пунктов, вид разрешенного использования: под объектом – жилой дом, общая площадь 461 +/- 5 кв. м, кадастровый номер 86:12:0101058:5, адрес объекта: Ханты-Мансийский автономный округ - Югра, г. Ханты-Мансийск, ул. Островского, д. 7.
Характеристики Объекта оценки и их составные части (или ссылка на доступные для Оценщика документы, содержащие такие характеристики)	<p>Характеристики Объекта оценки указаны в следующих доступных для Оценщика документах:</p> <ul style="list-style-type: none"> копиях Выписок из ЕГРН от 27.04.2021 г. в отношении Объекта оценки; прочих документах и справочных материалах (или их копиях), полученных от Заказчика.
Имущественные права на Объект оценки	Право собственности, ограничения (обременения) права не зарегистрированы. Собственником Объекта оценки является ООО «ЛанкеПарк». После регистрации Договора купли-продажи возникнет право общей долевой собственности владельцев инвестиционных паев Закрытого паевого инвестиционного фонда недвижимости «СТРОЙПРОЕКТ»
Права, учитываемые при оценке Объекта оценки	При оценке Объекта оценки учитывается право собственности на Объект оценки, скидки на право общей долевой собственности и доверительное управление не вводятся. Объект считается свободным от ограничений (обременений) указанных прав, в том числе свободным от обременений в виде залога, ипотеки.
Цель оценки	Определение справедливой стоимости Объекта оценки и определение стоимости чистых активов фонда.
Вид определяемой стоимости	Справедливая стоимость в соответствии с Международным стандартом финансовой отчетности (IFRS) 13 «Оценка справедливой стоимости». Стоимость определяется без учета налогов, которые могут быть исчислены на дату оценки.
Предполагаемое использование результатов оценки	Результатом оценки является итоговая величина справедливой стоимости Объекта оценки. Результаты оценки могут быть использованы для целей, предусмотренных ст. 37 Федерального закона «Об инвестиционных фондах» от 29.11.2001 г. № 156-ФЗ, Правилами доверительного управления Фондом и иными нормативными актами в сфере финансовых рынков. Для указанных целей результаты оценки могут быть использованы в течении шести месяцев с даты оценки
Дата оценки	24 мая 2021 г.
Иная информация, предусмотренная федеральными стандартами оценки	Отсутствует
Допущения и ограничения, на которых должна основываться оценка	<ul style="list-style-type: none"> Отчет об оценке достоверен лишь в полном объеме и лишь в указанных в нем целях. Оценщик не проводит юридическую экспертизу прав на оцениваемые объекты. Оцениваемые права собственности рассматриваются свободными от каких-либо претензий или ограничений, кроме ограничений, оговоренных в Отчете. Оценщик предполагает отсутствие каких-либо скрытых фактов, влияющих на результаты оценки. Оценщик не несет ответственности ни за наличие таких скрытых фактов, ни за необходимость выявления таковых. Исходные данные, использованные Оценщиком при подготовке Отчета, были получены из надежных источников и считаются достоверными. Мнение Оценщика относительно стоимости Объекта оценки действительно только на дату определения стоимости Объекта оценки. Ни Заказчик, ни Оценщик не могут использовать Отчет иначе, чем это предусмотрено Договором № 340-О/130/2020 от 13 июля 2020 г. Отчет об оценке содержит профессиональное мнение Оценщика относительно стоимости Объекта оценки и не является гарантией того, что Объект оценки будет продан на свободном рынке по цене, равной стоимости объекта, указанной в данном Отчете. Результаты оценки указываются в Отчете об оценке в виде единой цифры, без указания возможных границ интервала стоимости. Осмотр Объекта оценки не проводится. Оценка проводится на основании предоставленных Заказчиком фотоматериалов. Другие допущения и ограничения на усмотрение Оценщика.

1.3. Сведения о Заказчике оценки и об Оценщике

Таблица № 5. Сведения о Заказчике

Показатель	Характеристика
Организационно-правовая форма	Общество с ограниченной ответственностью
Полное наименование	Общество с ограниченной ответственностью «Управляющая компания «ОРЕОЛ» Д.У. Закрытым паевым инвестиционным фондом недвижимости «СТРОЙПРОЕКТ»
Сокращенное наименование (при наличии)	ООО «УК «ОРЕОЛ» Д.У. ЗПИФ недвижимости «СТРОЙПРОЕКТ»
ОГРН и дата его присвоения	1107746237147 от 30 марта 2010 г.

Показатель	Характеристика
Юридический адрес	119334, г. Москва, ул. Вавилова, д. 5, корп. 3

Таблица № 6. Сведения об Оценщике (-ах), привлеченных специалистами и юридическом лице, с которым Оценщик (-и) заключил (-и) трудовой договор

Показатель	Характеристика
Сведения об Оценщике (Оценщиках), проводившем (проводивших) оценку и подписавшем (подписавших) Отчет об оценке	
Ф.И.О.	Овчинников Виктор Сергеевич
Номер контактного телефона	Тел. 8 (812) 454-02-00
Место нахождения Оценщика (почтовый адрес)	191119, г. Санкт-Петербург, Лиговский пр-кт, д. 114 А, оф. 5.03, ДЦ «РОССТРО»
Адрес электронной почты Оценщика	viktor.ovchinnikov@labrium.ru
Сведения о членстве Оценщика в саморегулируемой организации оценщиков	«Саморегулируемая межрегиональная ассоциация оценщиков». Адрес: 119311, г. Москва, проспект Вернадского, д. 8А, помещение XXIII (7 этаж). Свидетельство о членстве № 3872 от 27 октября 2016 г.
Номер и дата выдачи документа, подтверждающего получение профессиональных знаний в области оценочной деятельности	14 008385, 30 июня 2014 г.
Сведения о страховании гражданской ответственности Оценщика	Договор страхования ответственности оценщика № 27850020-1007247-134-000055 от 10 декабря 2020 г., страховщик – ПАО СК «Росгосстрах». Период страхования: с 11 декабря 2020 года по 31 декабря 2023 года. Страховая сумма 50 000 000 (пятьдесят миллионов) руб.
Стаж работы в оценочной деятельности, квалификация	8 лет (с 2013 года)
Квалификационный аттестат в области оценочной деятельности	Квалификационный аттестат в области оценочной деятельности № 003958-1 от 28 февраля 2018 года по направлению «Оценка недвижимости». Квалификационный аттестат в области оценочной деятельности № 003959-2 от 28 февраля 2018 года по направлению «Оценка движимого имущества». Квалификационный аттестат в области оценочной деятельности № 005291-3 от 16 марта 2018 года по направлению «Оценка бизнеса» ⁵
Юридическое лицо, с которым Оценщик заключил трудовой договор	ООО «ЛАБРИУМ-КОНСАЛТИНГ»
Сведения о юридическом лице, с которым Оценщик заключил трудовой договор	
Организационно-правовая форма	Общество с ограниченной ответственностью
Полное наименование	ООО «ЛАБРИУМ-КОНСАЛТИНГ»
ОГРН и дата его присвоения	1027804899968 от 11 декабря 2002 г.
Место нахождения	Юридический адрес: 196084, г. Санкт-Петербург, ул. Киевская, д. 5, корп. 3, лит. А, пом. 68. Адрес для корреспонденции: 191119, г. Санкт-Петербург, Лиговский пр-кт, д. 114 А, оф. 5.03, ДЦ «РОССТРО»
Сведения о страховании гражданской ответственности	Полис № 7811R/776/00134/7-04 от 10 декабря 2020 г. страхования ответственности юридического лица при осуществлении оценочной деятельности, выдан АО «АльфаСтрахование». Срок действия договора страхования: с 28 апреля 2017 г. по 31 декабря 2023 г. Страховая сумма 1 101 000 000 руб.
Сведения о независимости юридического лица, с которым Оценщик заключил трудовой договор, и Оценщика	
Сведения о независимости юридического лица, с которым Оценщик заключил трудовой договор, и Оценщика	Условия независимости юридического лица, с которым Оценщик заключил трудовой договор, и Оценщика соблюдены в соответствии со ст. 16 Федерального закона № 135-ФЗ «Об оценочной деятельности в Российской Федерации» от 29 июля 1998 г.
Информация обо всех привлеченных к проведению оценки и подготовке Отчета об оценке организациях и специалистах с указанием их квалификации и степени их участия в проведении оценки Объекта оценки	
Информация обо всех привлеченных к проведению оценки и подготовке Отчета об оценке организациях и специалистах с указанием их квалификации и степени их участия в проведении оценки Объекта оценки	Иные организации и специалисты к проведению оценки не привлекались

1.4. Принятые при проведении оценки Объекта оценки допущения и ограничения

1. Отчет достоверен лишь в полном объеме и лишь в указанных в нем целях и задачах, с учетом оговоренных по тексту Отчета ограничений и допущений, использованных при расчете стоимости. Публикация Отчета в целом или отдельных его частей и распространение среди общественности иными способами, а также любые ссылки на него или содержащиеся в нем показатели, или на имена и профессиональную принадлежность Оценщика / Исполнителя возможна только с письменного разрешения Заказчика и Оценщика относительно формы и

⁵ Согласно Постановлению Правительства Российской Федерации № 109 от 04 февраля 2021 г. срок действия квалификационных аттестатов продлевается: на 4 месяца - в отношении квалификационных аттестатов, выданных с 1 февраля по 31 мая 2018 г. Переоформление ранее выданных квалификационных аттестатов в связи с продлением срока их действия не осуществляется.

контекста распространения. Результат оценки может быть использован Заказчиком только в соответствии с предполагаемым использованием результатов оценки.

2. Оценщик не проводит юридическую экспертизу прав на оцениваемый объект. Оцениваемые права собственности рассматриваются свободными от каких-либо претензий или ограничений, кроме ограничений, оговоренных в Отчете.

3. Оценщик предполагает отсутствие каких-либо скрытых фактов, влияющих на результаты оценки. Оценщик не несет ответственности ни за наличие таких скрытых фактов, ни за необходимость выявления таковых.

4. Исходные данные, использованные Оценщиком при подготовке Отчета, были получены из надежных источников и считаются достоверными. При проведении оценки Оценщик использовал исходную информацию об Объекте оценки, предоставленную Заказчиком. Оценщик не принимает на себя ответственность за достоверность предоставленной ему Заказчиком исходной информации. Оценщик допускает, что все предоставленные Заказчиком копии документов, а также сведения в незадокументированной и устной форме соответствуют действительности и не оказывают негативного влияния на достоверность результатов проведения оценки Объекта оценки. Оценщик предполагает отсутствие каких-либо скрытых фактов об Объекте оценки, не отраженных в явном виде в исходной информации, влияющих на оценку. Оценщик не несет ответственность за наличие таких скрытых фактов, необходимость выявления таковых и влияние данных фактов на результаты оценки. Финансовые отчеты и другая необходимая информация, предоставленная Заказчиком оценки или его представителями в ходе проведения оценки, были приняты без какой-либо проверки, как в полной мере и корректно отражающие количественные и качественные характеристики Объекта оценки.

Владелец актива, несмотря на очевидную его заинтересованность в результатах оценки, является основным источником внутренней информации, необходимой для проведения оценки. Именно он выступает также основным экспертом по оцениваемому объекту и владеет специфической информацией, недоступной в открытых информационных источниках. Необходимо отметить, что сам по себе факт заинтересованности сторон при подготовке информации не является основанием для отказа от ее использования. Законодательством РФ предусмотрено, что информация для оценки может быть получена от Заказчика, который по определению всегда является заинтересованной стороной.

5. Общедоступная отраслевая и статистическая информация была получена из источников, которые Оценщик считает достоверными. Информация, показатели, характеристики и иные данные, используемые Оценщиком и содержащиеся в Отчете, представлены в источниках, которые, по мнению Оценщика, являются достоверными. Тем не менее, Оценщик не предоставляет гарантии или иные формы подтверждения их полной достоверности. Все использованные Оценщиком в Отчете данные, снабженные ссылками на источники информации, не могут рассматриваться как его собственные утверждения.

6. Мнение Оценщика относительно стоимости Объекта оценки действительно только на дату определения стоимости Объекта оценки. Оценщик не принимает на себя никакой ответственности за изменение экономических, юридических и иных факторов, которые могут возникнуть после этой даты и повлиять на рыночную ситуацию, а, следовательно, и на итоговую величину стоимости Объекта оценки.

7. Ни Заказчик, ни Оценщик не могут использовать Отчет иначе, чем это предусмотрено Договором № 340-О/130/2020 от 13 июля 2020 г.

8. Ни Отчет целиком, ни любая из его частей не могут распространяться посредством рекламы, СМИ, почты, прямой пересылки и любых других средств коммуникации без предварительного письменного согласия и одобрения Оценщика.

9. Отчет об оценке содержит профессиональное мнение Оценщика относительно стоимости Объекта оценки и не является гарантией того, что Объект оценки будет продан на свободном рынке по цене, равной стоимости объекта, указанной в данном Отчете.

10. Будущее сопровождение проведенной оценки, в том числе дача показаний и явка в суд иначе как по его вызову, не будет требоваться от Оценщика, если предварительные договоренности по данному вопросу не были достигнуты заранее в письменной форме.

11. Оценщик не является экологическим консультантом или инспектором и не несет ответственности за любые фактические или потенциальные обязательства, связанные с этим.

12. С целью повышения точности расчетов при подготовке данного Отчета использовалась вычислительная программа Microsoft Excel. Результаты расчетов представлены в округленном виде, в то время как фактический расчет осуществляется без округления. Таким образом, возможна ситуация, когда при пересчете вручную на портативном вычислительном устройстве (калькуляторе) могут возникнуть незначительные отклонения от результатов расчетов в программе Microsoft Excel, представленных в Отчете, не влияющие на достоверность

определения стоимости. Кроме того, при проведении расчетов ввиду программных особенностей Microsoft Excel к расчету принимается не календарный год длительностью 365 дней, а финансовый равный 360 дням.

Специальные допущения

13. Осмотр Объекта оценки не проводится. Оценка проводится на основании предоставленных Заказчиком фотоматериалов.

14. Итоговый результат оценки стоимости приводится без суждения о возможных границах интервала, в котором может находиться стоимость Объекта оценки.

15. На дату оценки земельный участок с кадастровым номером 86:12:0101059:14 имеет вид разрешенного использования (ВРИ) для иных целей, земельный участок с кадастровым номером 86:12:0101058:5 имеет вид разрешенного использования (ВРИ) под объектом – жилой дом. При проведении анализа наиболее эффективного использования Оценщик рассмотрел возможные варианты застройки земельных участков: офисная застройка, торговая застройка, торгово-офисная (смешанная) застройка, жилая многоквартирная застройка. Согласно карте градостроительного зонирования города Ханты-Мансийск оцениваемые земельные участки относятся к территориальной зоне ОДЗ 201: зона административно-делового назначения. Местоположение Объекта оценки относится к территории, в границах которой предусматривается осуществление деятельности по комплексному и устойчивому развитию территории.

По данным Заказчика наиболее эффективным использованием участков является жилая многоквартирная застройка, так как спрос на жилую недвижимость в Ханты-Мансийске традиционно высокий (в связи с увеличением численности населения и ветхостью старого фонда) и объекты жилой недвижимости обладают высокой ликвидностью. На участках планируется строительство 4 и 5 очереди ЖК «Литературный квартал». При этом провести полноценный анализ и расчет наиболее эффективного использования земельных участков в условиях отсутствия подробных технико-экономических показателей жилого комплекса, а также градостроительных планов земельных участков не представляется возможным. Кроме того, для реализации строительства ЖК «Литературный квартал» планируется застройка около 300 сот. земли (земельный участок полностью не сформирован, проходят переговоры о выкупе участков у частных собственников), таким образом, выделение доходов и расходов, связанных со строительством жилого комплекса, на конкретные оцениваемые участки является проблематичным. Следует отметить, что окружение участка представлено преимущественно жилыми объектами малоэтажной и среднеэтажной застройки. Оценщик допускает, что Заказчик, обладая опытом реализации проектов по жилой застройке в г. Ханты-Мансийск и деловой репутацией на рынке региона корректно определил наиболее эффективный вид использования участков. Расчет стоимости земельных участков проводился с учетом допущения о возможности смены видов разрешенного использования с текущих на «под многоквартирную жилую застройку».

Кроме оговоренных выше допущений и ограничений в тексте настоящего Отчета могут быть дополнительно оговорены иные допущения и ограничения, которые использовались Оценщиком при проведении расчетов стоимости.

Раздел 2. ПРИМЕНЯЕМЫЕ СТАНДАРТЫ ОЦЕНКИ

2.1. Стандарты оценки для определения стоимости Объекта оценки

При проведении данной оценки использовались нормативные документы и федеральные стандарты оценочной деятельности, а также стандарты оценочной деятельности, установленные саморегулируемой организацией (СРО оценщиков), членом которой является Оценщик, подготовивший Отчет:

- Федеральный закон № 135-ФЗ «Об оценочной деятельности в Российской Федерации» от 29 июля 1998 г. (Принят Государственной Думой 16 июля 1998 года, одобрен Советом Федерации 17 июля 1998 года) (в действующей редакции);
- Приказ Министерства экономического развития РФ № 297 от 20 мая 2015 г. «Об утверждении федерального стандарта оценки «Общие понятия оценки, подходы к оценке и требования к проведению оценки (ФСО № 1)» (в действующей редакции);
- Приказ Министерства экономического развития РФ № 298 от 20 мая 2015 г. «Об утверждении федерального стандарта оценки «Цель оценки и виды стоимости (ФСО № 2)» (в действующей редакции);
- Приказ Министерства экономического развития РФ № 299 от 20 мая 2015 г. «Об утверждении федерального стандарта оценки «Требования к отчету об оценке (ФСО № 3)» (в действующей редакции);

- Приказ Министерства экономического развития РФ № 611 от 25 сентября 2014 г. «Об утверждении федерального стандарта оценки «Оценка недвижимости (ФСО № 7)» (в действующей редакции);
- Указание Центрального Банка Российской Федерации от 25 августа 2015 г. № 3758-У «Об определении стоимости чистых активов инвестиционных фондов, в том числе о порядке расчета среднегодовой стоимости чистых активов паевого инвестиционного фонда и чистых активов акционерного инвестиционного фонда, расчетной стоимости инвестиционных паев паевых инвестиционных фондов, стоимости имущества, переданного в оплату инвестиционных паев» (в действующей редакции);
- Приказ Министерства финансов Российской Федерации № 217н «О введении Международных стандартов финансовой отчетности и Разъяснений Международных стандартов финансовой отчетности в действие на территории Российской Федерации и о признании утратившими силу некоторых приказов (отдельных положений приказов) Министерства финансов Российской Федерации» от 28 декабря 2015 г. (в действующей редакции);
- Приложение № 40 «Международный стандарт финансовой отчетности (IFRS) 13 «Оценка справедливой стоимости» к Приказу Министерства финансов Российской Федерации № 217н от 28 декабря 2015 г.;
- Приказ Министерства экономического развития Российской Федерации № 708 «Об утверждении типовых правил профессиональной этики оценщиков» от 30 сентября 2015 г. (в действующей редакции);
- Стандарты и правила оценочной деятельности Саморегулируемой Межрегиональной Ассоциации оценщиков «Оценка недвижимости» (утв. Решением Совета Партнерства «СМАОс», Протокол № 78 от 15 августа 2008 г., с изм. и доп.);
- Правила деловой и профессиональной этики Саморегулируемой Межрегиональной Ассоциации оценщиков (утв. Решением Совета Партнерства НП «СМАОс», Протокол № 74 от 18 июля 2008 г., с изм. и доп.).

Стандарты и правила оценочной деятельности, а также правила деловой и профессиональной этики Саморегулируемой межрегиональной ассоциации оценщиков применяются, так как Оценщик является членом Саморегулируемой межрегиональной ассоциации оценщиков (СМАО). Международные стандарты финансовой отчетности применялись Оценщиком ввиду определения справедливой стоимости, которая регулируется данными стандартами. В случае противоречий между российскими Федеральными стандартами оценки и Международными стандартами финансовой отчетности, Оценщик основывался на Международных стандартах, так как они являются приоритетными исходя из вида определяемой стоимости.

2.2. Используемая терминология

К объектам оценки относятся объекты гражданских прав, в отношении которых законодательством Российской Федерации установлена возможность их участия в гражданском обороте (п. 3 ФСО N 1). К объектам оценки относятся (ст. 5 Федерального закона от 29.07.1998 г. N 135-ФЗ):

- отдельные материальные объекты (вещи);
- совокупность вещей, составляющих имущество лица, в том числе имущество определенного вида (движимое или недвижимое, в том числе предприятия);
- право собственности и иные вещные права на имущество или отдельные вещи из состава имущества;
- права требования, обязательства (долги);
- работы, услуги, информация;
- иные объекты гражданских прав, в отношении которых законодательством Российской Федерации установлена возможность их участия в гражданском обороте.

К недвижимым вещам (недвижимое имущество, недвижимость) относятся земельные участки, участки недр и все, что прочно связано с землей, то есть объекты, перемещение которых без несоразмерного ущерба их назначению невозможно, в том числе здания, сооружения, объекты незавершенного строительства. К недвижимым вещам относятся также подлежащие государственной регистрации воздушные и морские суда, суда внутреннего плавания. Законом к недвижимым вещам может быть отнесено и иное имущество. Вещи, не относящиеся к недвижимости, включая деньги и ценные бумаги, признаются **движимым имуществом** (ч. 1, 2 ст. 130 ГК РФ ч. 1).

Целью оценки является определение стоимости объекта оценки, вид которой определяется в задании на оценку с учетом предполагаемого использования результата оценки (п. 3 ФСО N 2).

Под **рыночной стоимостью** объекта оценки понимается наиболее вероятная цена, по которой данный объект оценки может быть отчужден на открытом рынке в условиях конкуренции, когда стороны сделки действуют разумно, располагая всей необходимой информацией, а на величине цены сделки не отражаются какие-либо чрезвычайные обстоятельства, то есть когда (ст. 3 Федерального закона от 29.07.1998 г. N 135-ФЗ):

- одна из сторон сделки не обязана отчуждать объект оценки, а другая сторона не обязана принимать исполнение;
- стороны сделки хорошо осведомлены о предмете сделки и действуют в своих интересах;
- объект оценки представлен на открытом рынке посредством публичной оферты, типичной для аналогичных объектов оценки;
- цена сделки представляет собой разумное вознаграждение за объект оценки и принуждения к совершению сделки в отношении сторон сделки с чьей-либо стороны не было;
- платеж за объект оценки выражен в денежной форме.

Отчет об оценке объекта оценки - итоговый документ, составленный по результатам определения стоимости объекта оценки независимо от вида определенной стоимости (ст. 11 Федерального закона от 29.07.1998 г. N 135-ФЗ) (далее – Отчет об оценке, Отчет).

Цена - это денежная сумма, запрашиваемая, предлагаемая или уплачиваемая участниками в результате совершенной или предполагаемой сделки (п. 4 ФСО N 1).

Стоимость объекта оценки - это наиболее вероятная расчетная величина, определенная на дату оценки в соответствии с выбранным видом стоимости согласно требованиям Федерального стандарта оценки «Цель оценки и виды стоимости (ФСО N 2)» (п. 5 ФСО N 1).

Справедливая стоимость - цена, которая была бы получена при продаже актива или уплачена при передаче обязательства в ходе обычной сделки между участниками рынка на дату оценки (п. 9 IFRS 13). Цена, которая была бы получена при продаже актива или уплачена при передаче обязательства в ходе обычной сделки на основном (или наиболее выгодном) рынке на дату оценки в текущих рыночных условиях (то есть цена выхода), независимо от того, является ли такая цена непосредственно наблюдаемой или рассчитывается с использованием другого метода оценки (п. 24 IFRS 13).

Итоговая величина стоимости - стоимость объекта оценки, рассчитанная при использовании подходов к оценке и обоснованного оценщиком согласования (обобщения) результатов, полученных в рамках применения различных подходов к оценке (п. 6 ФСО N 1).

Подход к оценке - это совокупность методов оценки, объединенных общей методологией. **Метод проведения оценки объекта оценки** - это последовательность процедур, позволяющая на основе существенной для данного метода информации определить стоимость объекта оценки в рамках одного из подходов к оценке (п. 7 ФСО N 1).

Дата определения стоимости объекта оценки (дата проведения оценки, дата оценки) - это дата, по состоянию на которую определена стоимость объекта оценки (п. 8 ФСО N 1).

Допущение - предположение, принимаемое как верное и касающееся фактов, условий или обстоятельств, связанных с объектом оценки или подходами к оценке, которые не требуют проверки оценщиком в процессе оценки (п. 9 ФСО N 1).

Объект-аналог - объект, сходный объекту оценки по основным экономическим, материальным, техническим и другим характеристикам, определяющим его стоимость (п. 10 ФСО N 1).

Сравнительный подход - совокупность методов оценки, основанных на получении стоимости объекта оценки путем сравнения оцениваемого объекта с объектами-аналогами (п. 12 ФСО N 1).

Рыночный подход - метод оценки, в котором используются цены и другая соответствующая информация, основанная на результатах рыночных сделок, связанных с идентичными или сопоставимыми (то есть аналогичными) активами, обязательствами или группой активов и обязательств, такой как бизнес (Приложение А IFRS 13).

Затратный подход - совокупность методов оценки стоимости объекта оценки, основанных на определении затрат, необходимых для приобретения, воспроизводства либо замещения объекта оценки с учетом износа и устареваний (п. 18 ФСО N 1).

Доходный подход - совокупность методов оценки, основанных на определении ожидаемых доходов от использования объекта оценки (п. 15 ФСО N 1).

Наиболее эффективное использование представляет собой такое использование недвижимости, которое максимизирует ее продуктивность (соответствует ее наибольшей стоимости) и которое физически возможно, юридически разрешено (на дату определения стоимости объекта оценки) и финансово оправдано (п. 13 ФСО N 7).

2.3. Последовательность определения стоимости

Проведение оценки включает следующие этапы:

- а) заключение договора на проведение оценки, включающего задание на оценку;
- б) сбор и анализ информации, необходимой для проведения оценки;
- в) применение подходов к оценке, включая выбор методов оценки и осуществление необходимых расчетов;
- г) согласование (в случае необходимости) результатов и определение итоговой величины стоимости объекта оценки;
- д) составление отчета об оценке.

Раздел 3. ОПИСАНИЕ ОБЪЕКТА ОЦЕНКИ

3.1. Состав Объекта оценки

Объектом оценки являются:

- земельный участок, категория земель: земли населенных пунктов, вид разрешенного использования: для иных целей, общая площадь 1 605 кв. м, кадастровый номер 86:12:0101059:14, адрес объекта: Ханты-Мансийский автономный округ - Югра, г. Ханты-Мансийск, ул. Островского, д. 6;
- земельный участок, категория земель: земли населенных пунктов, вид разрешенного использования: под объектом – жилой дом, общая площадь 461 +/- 5 кв. м, кадастровый номер 86:12:0101058:5, адрес объекта: Ханты-Мансийский автономный округ - Югра, г. Ханты-Мансийск, ул. Островского, д. 7.

3.2. Перечень использованных при проведении оценки Объекта оценки данных

Перечень документов Заказчика, используемых Оценщиком и устанавливающих количественные и качественные характеристики Объекта оценки

Выписка из Единого государственного реестра недвижимости об основных характеристиках и зарегистрированных правах на объект недвижимости от 27 апреля 2021 г. (на земельный участок с кадастровым номером 86:12:0101059:14).

Выписка из Единого государственного реестра недвижимости об основных характеристиках и зарегистрированных правах на объект недвижимости от 27 апреля 2021 г. (на земельный участок с кадастровым номером 86:12:0101058:5).

Презентация жилого комплекса «4 и 5 очередь застройки «Литературный квартал», недатированная.

Справка исх. №210521/01 от 21 мая 2021 г.

Перечень нормативных актов и методической литературы

Гражданский кодекс Российской Федерации (часть первая) от 30.11.1994 г. N 51-ФЗ (в действ. ред.).

Налоговый кодекс Российской Федерации (часть первая) от 31.07.1998 г. N 146-ФЗ (в действ. ред.).

Налоговый кодекс Российской Федерации (часть вторая) от 05.08.2000 г. N 117-ФЗ (в действ. ред.).

Федеральный закон от 29.07.1998 г. N 135-ФЗ (в действ. ред.) «Об оценочной деятельности в Российской Федерации».

Грибовский С. В. Оценка стоимости недвижимости: Учебное пособие. – М.: Маросейка, 2009.

Грибовский С. В., Сивец С. А. Математические методы оценки стоимости недвижимого имущества: учеб. пособие. – М.: Финансы и статистика, 2008.

Грязнова А. Г., Федотова М. А. Оценка недвижимости. – М.: Финансы и статистика, 2007.

Озеров Е. С., Тарасевич Е. И. Экономика недвижимости: Учеб. пособие. СПб.: Издательство Политехнического унт-та, 2006.

Пупенцова С. В. Модели и инструменты в экономической оценке инвестиций. - СПб.: Издательство «МКС», 2007.

«Справочник оценщика недвижимости - 2020. Земельные участки. Часть 1. Территориальные характеристики и корректирующие коэффициенты на локальное местоположение», Приволжский центр методического и информационного обеспечения оценки под ред. Лейфера Л.А., Нижний Новгород, 2020 г.

«Справочник оценщика недвижимости - 2020. Земельные участки. Часть 2. Физические характеристики объекта. Характеристики, отражающие функциональное назначение объекта. Передаваемые имущественные права. Скидка на торг», Приволжский центр методического и информационного обеспечения оценки под ред. Лейфера Л.А., Нижний Новгород, 2020 г.

Иные источники, ссылки на которые представлены по тексту Отчета об оценке. Точные (прямые) ссылки на использованные источники информации приводятся в тексте Отчета.

3.3. Юридическое описание Объекта оценки

Таблица № 7. Сведения об имущественных правах, обременениях, связанных с Объектом оценки

Показатель	Характеристика
Принадлежность и состав прав на Объект оценки и на его части; обременения, ограничения, сервитуты, интересы третьих лиц	Право собственности, ограничения (обременения) права не зарегистрированы. Собственником Объекта оценки является ООО «ЛанкеПарк». После регистрации Договора купли-продажи возникнет право общей долевой собственности владельцев инвестиционных паев Закрытого паевого инвестиционного фонда недвижимости «СТРОЙПРОЕКТ»
Реквизиты собственника оцениваемых объектов недвижимости	Субъект права (полное наименование): Общество с ограниченной ответственностью «ЛанкеПарк»; Субъект права (сокращенное наименование): ООО «ЛанкеПарк»; ОГРН субъекта права и дата его присвоения: 1198617011966 от 11 октября 2019 г.; Дата государственной регистрации субъекта права: 11 октября 2019 г.
Праводостоверяющий документ	Выписки из Единого государственного реестра об основных характеристиках и зарегистрированных правах на объект недвижимости от 27 апреля 2021 г.
Первоначальная и остаточная балансовая стоимость всех элементов оцениваемого объекта недвижимости, если он принадлежит юридическому лицу	Балансовая стоимость Объекта оценки не предоставлена

Указание на принадлежность Объекта оценки к объектам культурного наследия, если он таковым является, а также описание связанных с этим ограничений использования объекта и привлекательности на рынке, обусловленной культурно-историческим потенциалом объекта

Объект оценки не является объектом культурного наследия.

Характеристика зон особого режима использования и анализ влияния на стоимость и оборотоспособность Объекта оценки

В соответствии с предоставленными документами и данными Заказчика зоны с особым режимом использования у Объекта оценки отсутствуют.

Вывод:

В результате изучения предоставленных Заказчиком правоустанавливающих документов, Оценщик пришел к выводу, что с учетом сделанных в Отчете допущений и ограничений, свободное обращение Объекта оценки на рынке является физически реализуемым и юридически допустимым.

3.4. Описание местоположения Объекта оценки

Оцениваемые объекты расположены по адресам: Ханты-Мансийский автономный округ - Югра, г. Ханты-Мансийск, ул. Островского, д. 6 и д.7.

Ханты-Мансийский автономный округ-Югра⁶

Ханты-Мансийский автономный округ-Югра (ХМАО-Югра) – субъект Российской Федерации, территориально включён в состав Тюменской области. Округ является экономически самодостаточным регионом-донором. Основной нефтегазоносный район России и один из крупнейших нефтедобывающих регионов мира. Численность населения 1 688 378 чел. (2021)⁷.

Ханты-Мансийский автономный округ-Югра расположен в центре Западносибирской низменности. Его территория раскинулась с запада на восток почти на 1 400 км, с севера на юг – на 900 км. Протяженность границ составляет 4 733 км. Округ занимает площадь 534,8 тыс. кв. км.

На территории Ханты-Мансийского автономного округа – Югры создано 105 муниципальных образований (9 районов, 13 городских округов, 26 городских и 57 сельских поселений) и расположено 194 населенных пункта:

- 16 городов (из них 14 наделены статусом «город окружного значения»);
- 24 поселка городского типа;
- 58 поселков;
- 45 сел;
- 51 деревня.

Административный центр Ханты-Мансийского автономного округа-Югры – г. Ханты-Мансийск, крупнейший город – Сургут.

Ханты-Мансийский автономный округ-Югра является основным нефтегазоносным районом России и одним из крупнейших нефтедобывающих регионов мира, относится к регионам-донорам России и лидирует по ряду основных экономических показателей:

- I – по добыче нефти;
- I – по производству электроэнергии;
- II – по объёму промышленного производства;
- II – по добыче газа;
- II – по поступлению налогов в бюджетную систему.
- III – по объёму инвестиций в основной капитал;

За последние три десятилетия в регионе создан мощнейший в стране электроэнергетический комплекс. Основную долю выработки электроэнергии на территории автономного округа обеспечивают Сургутская ГРЭС-1 (ПАО «ОГК-2»), «Сургутская ГРЭС-2» ПАО «Юнипро», АО «Нижневартовская ГРЭС» и «Няганская ГРЭС» ПАО «Фортум».

В Югре созданы производственные комплексы, позволяющие выпускать продукцию деревообработки, за исключением целлюлозно-бумажного производства.

В округе добывается россыпное золото (прогнозные запасы золота превышают 216 тонн), жильный кварц и коллекционное сырьё. Открыты месторождения бурого и каменного угля. Обнаружены залежи железных руд, меди, цинка, свинца, ниобия, тантала, проявления бокситов и др.

Хорошо развитая сеть современных автомобильных, железнодорожных, водных путей, интенсивное

⁶ Официальный сайт ХМАО-Югры. URL: <https://admhmao.ru/ob-okruge/obshchie-svedeniya/>, <https://admhmao.ru/ob-okruge/obshchie-svedeniya/ekonomika/>; свободная энциклопедия Википедия, URL: https://ru.wikipedia.org/wiki/Ханты-Мансийский_автономный_округ_—_Югра; Нефть в Ханты – Мансийске: развитие нефтяной промышленности, 23.10.2019 г., URL: <https://asunefit.ru/prochee/nefti-v-hanty-mansijske-razvitie-neftyanoy-promyshlennosti.html>

⁷ Предварительная оценка численности постоянного населения на 1 января 2021 года и в среднем за 2020 год, дата публикации 25.01.2021 г., URL: <https://rosstat.gov.ru/folder/12781>

авиасообщение с городами России и зарубежья – один из определяющих факторов эффективного развития экономических связей. По территории Югры проходят два из 18-ти основных автодорожных коридоров России: «Северный маршрут» (Пермь – Серов – Ивдель – Ханты-Мансийск – Нефтеюганск – Сургут – Нижневартовск – Томск) и «Сибирский коридор» (Тюмень – Сургут – Новый Уренгой – Надым – Салехард).

Ханты-Мансийск⁸

Ханты-Мансийск – административный центр Ханты-Мансийского автономного округа – Югры, его территория составляет 337,76 тыс. кв. км. Столица региона по праву считается одним из старейших, самых красивых и необычных городов Западной Сибири. Расположившись на семи холмах в 20 километрах от слияния двух великих сибирских рек – Оби и Иртыша, он обладает уникальным природным ландшафтом.

Югорская столица входит в пятерку самых крупных по численности населения муниципальных образований автономного округа. Город на протяжении последних лет имеет один из самых высоких, даже по общероссийским меркам, темпов роста населения. Ежегодный прирост – около трех тысяч человек. Показатели рождаемости превышают показатель смертности в 2 раза. Число жителей за последние 15 лет увеличилось в 2 раза.

По состоянию на 01.01.2021 года в окружной столице проживает 103 117 человек⁹. Более трети населения – это студенчество и работающая молодежь. Средний возраст около 35 лет.

В городе реализуется комплекс муниципальных социально ориентированных программ по поддержке старшего поколения, материнства и детства. Высокие демографические показатели определяют приоритеты жилищной политики. Город прирастает новыми современными микрорайонами.

Более 1 млн. квадратных метров жилья построено за последние 10 лет. По объему строительства на одного жителя, столица Югры уверенно лидирует не только в автономном округе. Это один из самых высоких показателей в целом по стране. Ханты-Мансийск, как и в предыдущие годы является лидером среди муниципальных образований округа по показателю «Общая площадь жилых помещений, приходящаяся в среднем на одного жителя, в том числе введенная в действие за один год» – это еще один индикатор, характеризующий темпы развития муниципалитета.

За последние пять лет более 5 млрд бюджетных инвестиций направлено на улучшение жилищных условий горожан, 6,5 тыс. семей переехали в комфортное жилье. Рекордными темпами ведется снос аварийного жилья. Всего за последние семь лет из аварийного жилищного фонда переселено более 1 000 семей, осуществлен снос более 100 ветхих домов.

На месте снесенных «деревяшек» возводятся современные паркинги, спортивные, детские площадки, скверы и новые жилые кварталы.

В столице Югры развитая дорожно-транспортная сеть, несколько двухуровневых транспортных развязок, которые успешно регулируют автомобильный поток. Город огибают объездная дорога, которая позволяет транзитным автомобилям не проезжать через центр города, а местным водителям добраться из одной точки города в другую максимально быстро. Построены надземные и подземные пешеходные переходы. Протяженность улично-дорожной сети города – 166,9 км.

Дорожно-транспортная инфраструктура представлена почти всеми видами транспортного сообщения, за исключением железной дороги.

Главная задача – обеспечить высокий уровень жизни горожан, их безопасность и комфорт. За последние шесть лет уровень преступности в Ханты-Мансийске снизился на 3,2%.

В столице Югры сформирован жилищно-коммунальный комплекс с высокой степенью надежности. За последние десять лет не зафиксировано ни одной серьезной аварии.

Ежегодно город благоустраивается, пополняясь новыми объектами – детские площадки, рассчитанные на юных горожан различного возраста, появляются во дворах не только в центральной части города, но и на его окраинах, организуются парковки и возводятся пандусы, развивается дорожно-транспортная сеть, строятся дороги в новых микрорайонах. Все решения по развитию городского пространства принимаются только в диалоге власти и общественности.

Учитывая темпы прироста населения в городе проведена серьезная модернизация системы дошкольного образования, которая позволила обеспечить 100-процентную доступность детских садов. Сегодня дошкольные

⁸ Официальный информационный портал органов местного самоуправления Ханты-Мансийск, <https://admhmansy.ru/city/index.php>

⁹ Численность постоянного населения Российской Федерации по муниципальным образованиям на 1 января 2021 года, <https://rosstat.gov.ru/folder/12781>

учреждения города принимают детей с двухмесячного возраста.

За последние семь лет мощность дошкольных образовательных учреждений увеличилась более чем в два раза – открыты девять современных новых корпусов. Сегодня детские сады посещают более 8 000 детей (в 2010 году была возможность принять только около 3 300 малышей). Сеть дошкольных образовательных учреждений города представлена 20 образовательными организациями.

Общее образование представлено 11 образовательными учреждениями: 7 средних школ, 1 школа для детей с ограниченными возможностями здоровья, 3 организации, реализующие программы повышенного уровня – школа с углубленным изучением отдельных предметов, гимназия и лицей-интернат.

Услуги дополнительного образования предлагают 16 организаций разной ведомственной принадлежности системы образования, культуры и спорта, а также негосударственные образовательные учреждения, имеющие лицензию на ведение образовательной деятельности.

Локальное местоположение объектов



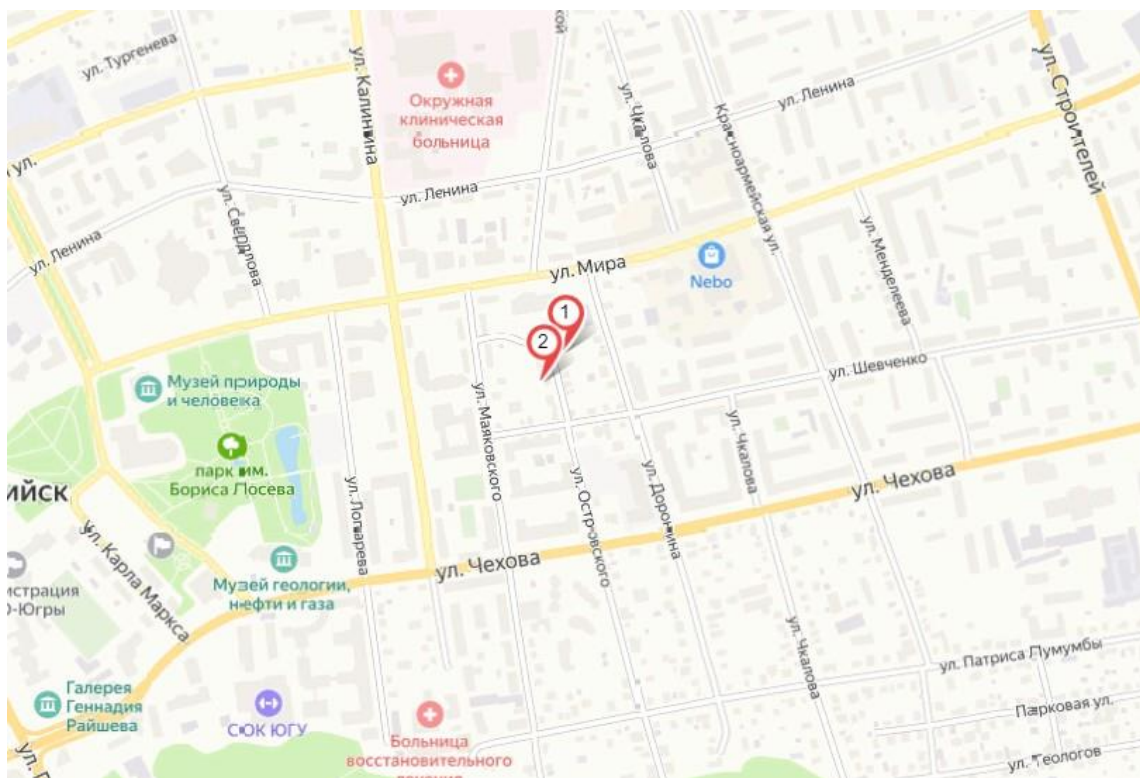


Рис. 1. Расположение оцениваемых объектов

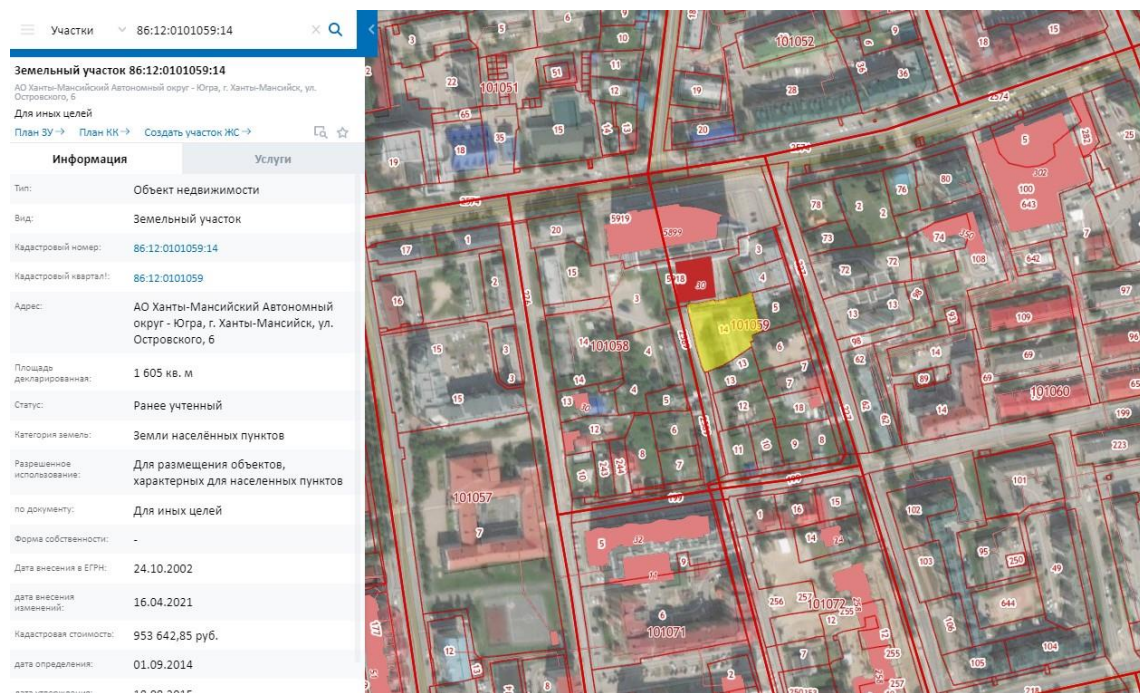


Рис. 2. Фрагмент карты Росреестра (земельный участок с кадастровым номером 86:12:0101059:14)

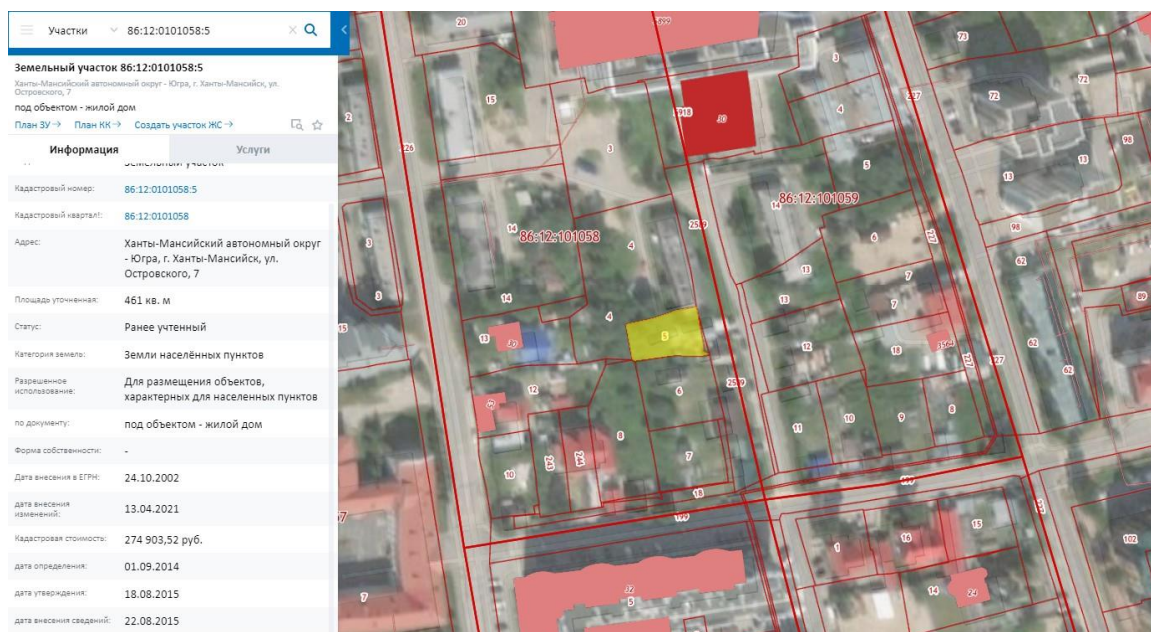


Рис. 3. Фрагмент карты Росреестра (земельный участок с кадастровым номером 86:12:0101058:5)



Фото 1. Оцениваемый земельный участок с кадастровым номером 86:12:0101059:14



Фото 2. Оцениваемый земельный участок с кадастровым номером 86:12:0101059:14



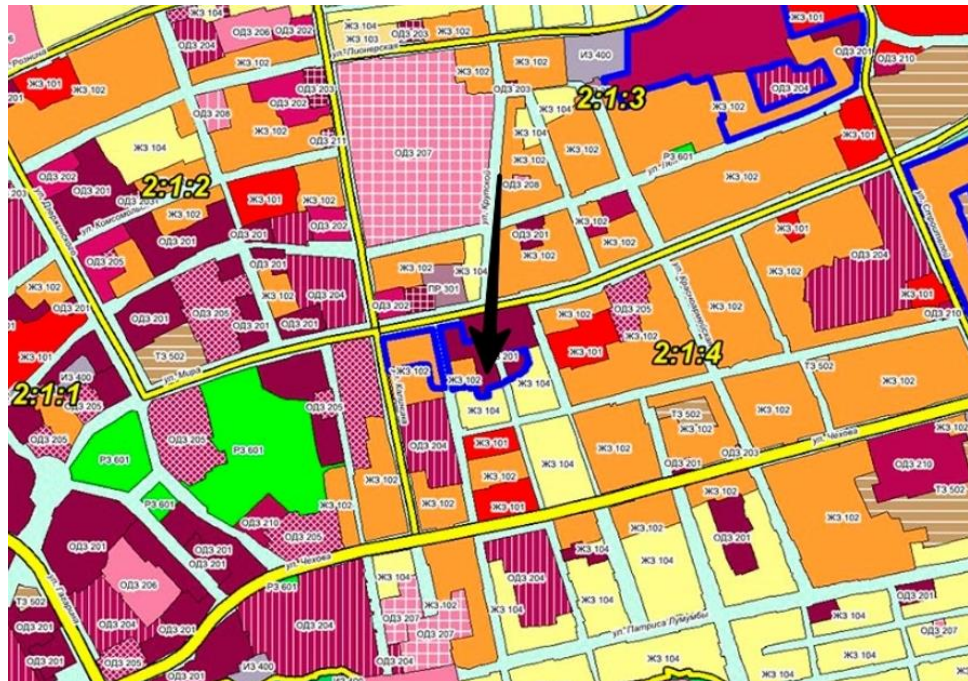
Фото 3. Оцениваемый земельный участок с кадастровым номером 86:12:0101058:5

Расположение оцениваемых объектов привлекательное: расположены в центре города, подъездные пути с твердым покрытием. Ближайшее окружение оцениваемых объектов представлено многоквартирной жилой застройкой, объектами общественно-делового назначения: здания Управления Росреестра по Ханты-Мансийскому автономному округу-Югре, Администрации г. Ханты-Мансийска, Департамента городского хозяйства, Федеральной антимонопольной службы, Ханты-Мансийского театра кукол, КТЦ «Югра-Классик», гипермаркета «Перекресток» и т.д. Ближайшие остановки общественного транспорта расположены на расстоянии 200-300 м. (ост. «Школа № 3», «Магазин Юбилейный»).

Описание месторасположения с точки зрения градостроительного зонирования

Согласно выпискам ЕГРН оцениваемый земельный участок с кадастровым номером 86:12:0101059:14 относится к категории земель населенных пунктов и разрешенным использованием: для иных целей, а земельный

участок с кадастровым номером 86:12:0101058:5 относится к категории земель населенных пунктов и разрешенным использованием: под объектом - жилой дом. Согласно карте градостроительного зонирования города Ханты-Мансийск оцениваемые земельные участки относятся к территориальной зоне ОДЗ 201: зона административно-делового назначения. Местоположение Объекта оценки относится к территории, в границах которой предусматривается осуществление деятельности по комплексному и устойчивому развитию территории.



УСЛОВНЫЕ ОБОЗНАЧЕНИЯ

<ul style="list-style-type: none"> Граница городского округа Граница населенного пункта Границы планировочных зон (массивов) Границы планировочных районов Границы планировочных микрорайонов Оси улиц Территории, в границах которых предусматривается осуществление деятельности по комплексному и устойчивому развитию территории Земли лесного фонда Земли сельскохозяйственного назначения Земли промышленности и иного специального назначения <p>ТЕРРИТОРИАЛЬНЫЕ ЗОНЫ</p> <p>Жилая зона</p> <ul style="list-style-type: none"> (ЖЗ 101) Многоэтажная жилая застройка (ЖЗ 102) Среднеэтажная жилая застройка (ЖЗ 103) Малоэтажная жилая застройка (ЖЗ 104) Индивидуальная жилая застройка (ЖЗ 105) Жилая зона сезонного проживания <p>Общественно-деловая зона</p> <ul style="list-style-type: none"> (ОДЗ 201) Административно-делового назначения (ОДЗ 202) Социально-бытового назначения (ОДЗ 203) Торгового назначения (ОДЗ 204) Учебно-образовательного назначения (ОДЗ 205) Культурно-досугового назначения (ОДЗ 206) Спортивного назначения (ОДЗ 207) Здравоохранения (ОДЗ 208) Социального обеспечения (ОДЗ 209) Научно-исследовательского назначения (ОДЗ 210) Многофункционального назначения (ОДЗ 211) Культурного назначения 	<p>Зона производственного и коммунально-складского назначения</p> <ul style="list-style-type: none"> (ПР 301) Зона промышленности (ПР 302) Коммунально-складская зона <p>Зона объектов инженерной инфраструктуры</p> <ul style="list-style-type: none"> (ИЗ 400) Инженерная инфраструктура <p>Зона транспортной инфраструктуры</p> <ul style="list-style-type: none"> (ТЗ 501) Железнодорожного транспорта (ТЗ 502) Автомобильного транспорта (ТЗ 503) Воздушного транспорта (ТЗ 504) Речного (морского) транспорта <p>Зона сельскохозяйственного использования</p> <ul style="list-style-type: none"> (СХ 1) Сельскохозяйственных угодий (СХ 2) Объектов сельхозназначения <p>Рекреационная зона</p> <ul style="list-style-type: none"> (РЗ 601) Мест отдыха общего пользования (РЗ 602) Городских лесов, лесопарков, лугопарков (РЗ 603) Учреждений отдыха и туризма <p>Зона специального назначения</p> <ul style="list-style-type: none"> (СНЗ 801) Ритуального назначения (СНЗ 802) Складирования и захоронения отходов <p>Зона военных объектов и режимных территорий</p> <ul style="list-style-type: none"> (ВРЗ 902) Режимных территорий <p>Прочие зоны</p> <ul style="list-style-type: none"> Ахватории Общего пользования Территории ООПТ регионального значения: Урочище "Городские леса" Природного парка "Самаровский чугас"
---	---

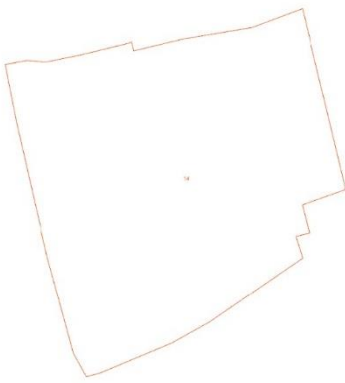

Рис. 4. Фрагмент карты градостроительного зонирования города Ханты-Мансийск ¹⁰

¹⁰ Правила землепользования и застройки города Ханты-Мансийск. Карта градостроительного зонирования в редакции от 24.07.2019 г. №347-VI ПД // <https://admhmansy.ru/upload/iblock/7c2/1.-KGZ.jpg>

3.5. Описание Объекта оценки

В нижеследующей таблице приведено описание Объекта оценки.

Таблица № 8. Количественные и качественные характеристики Объекта оценки

Наименование	Земельный участок №1	Земельный участок №2
Адрес расположения	Местоположение установлено относительно ориентира, расположенного в границах участка. Почтовый адрес ориентира: АО Ханты-Мансийский Автономный округ - Югра, г. Ханты-Мансийск, ул. Островского, д. 6	Местоположение установлено относительно ориентира, расположенного за пределами участка. Почтовый адрес ориентира: Ханты-Мансийский Автономный округ - Югра, г. Ханты-Мансийск, ул. Островского, д. 7
Кадастровый номер	86:12:0101059:14	86:12:0101058:5
Кадастровая стоимость, руб. по состоянию на 01 сентября 2014 г.	953 642,85	274 903,52
Общая площадь, кв. м	1 605,00	461,00
Общая площадь, сот.	16,05	4,61
План земельного участка согласно данным Публичной кадастровой карты		
Категория земель	Земли населенных пунктов	Земли населенных пунктов
Вид разрешенного использования	Для иных целей	Под объектом - жилой дом
Фактическое (текущее) использование	Не используется	Не используется
Рельеф участка	Ровный	Ровный
Конфигурация участка	Многоугольная	Многоугольная
Наличие зарегистрированных строений на участке	Свободный	Свободный
Наличие незарегистрированных строений на участке	Отсутствуют	Отсутствуют
Инженерные коммуникации	Газоснабжение, электричество, теплоснабжение, водоснабжение и водоотведение по границе	Газоснабжение, электричество, теплоснабжение, водоснабжение и водоотведение по границе
Наличие и состав элементов благоустройства, ограждения и т. п.	Отсутствуют	Отсутствуют
Организованные подъездные пути	Имеются	Имеются

3.6. Назначение и текущее использование Объекта оценки

Согласно карте градостроительного зонирования города Ханты-Мансийск, оцениваемые земельные участки относятся к территориальной зоне ОДЗ 201: зона административно-делового назначения.

По данным выписок ЕГРН оцениваемый объект с кадастровым номером 86:12:0101059:14 относится к категории земель населенных пунктов и имеет разрешенное использование: для иных целей, а оцениваемый объект с кадастровым номером 86:12:0101058:5 относится к категории земель населенных пунктов и имеет разрешенное использование: под объектом - жилой дом. На дату оценки оцениваемые земельные участки не используются. Заказчик предполагает изменение вида разрешенного использования участков путем публичных слушаний на «под многоквартирную жилую застройку» и использование участков для целей строительства многоквартирных жилых домов.

3.7. Указание сегментов рынка недвижимости, в которых может позиционироваться Объект оценки

Участки позиционируются в сегменте земельных участков категории земель населенных пунктов, расположенных в городе Ханты-Мансийск.

Раздел 4. АНАЛИЗ РЫНКА

4.1. Анализ влияния общей политической и социально-экономической обстановки в стране и регионе на рынок оцениваемого объекта

Таблица № 9. Анализ влияния общей политической и социально-экономической обстановки на рынок оцениваемых объектов

Факторы политической и социально-экономической обстановки	Социально-экономическое положение России ¹¹	Регион (Ханты-Мансийский автономный округ – Югра) ¹²																		
Объем валового продукта	Объем ВВП России за 2020 г. составил в текущих ценах 106 967,5 млрд рублей. Индекс его физического объема относительно 2019 г. составил 97%	По итогам 2019 года составил в текущих ценах 4 450,2 млрд руб. Индекс валового регионального продукта (ВРП) составил 100,1% к показателю 2018 г. По итогам 2020 года составил в текущих ценах 4007,0 млрд руб. Индекс валового регионального продукта (ВРП) составил 93,5% к показателю 2019 г. ¹³																		
Объемы производства основных отраслей хозяйств	Индекс промышленного производства в марте 2021 г. по сравнению с соответствующим периодом предыдущего года составил 101,1%, I квартал 2021 г. в % к I кварталу 2020 г- 98,7%. Индекс производства по виду деятельности «Добыча полезных ископаемых» в марте 2021 г. по сравнению с соответствующим периодом предыдущего года составил 94,4%, в I квартале 2021 г. - 92,7%. Индекс производства по виду деятельности «Обрабатывающие производства» в марте 2021 г. по сравнению с соответствующим периодом предыдущего года составил 104,2%, в I квартале 2021 г. - 100,9%. Объем работ, выполненных по виду деятельности «Строительство», в марте 2021 г. составил 649,2 млрд рублей, или 100,4% (в сопоставимых ценах) к уровню соответствующего периода предыдущего года, в I квартале 2021 г. -1 588,4 млрд рублей, или 100,2%.	Индекс промышленного производства в январе-марте 2021 г. по сравнению с январем-мартом 2020 г. составил 88,2%, в марте 2021 г. по сравнению с мартом 2020 г. – 90,0%. Индекс производства по виду деятельности «Обрабатывающие производства» в январе-марте 2021 г. по сравнению с январем-мартом 2020 г. составил 93,7%, в марте 2021 г. по сравнению с мартом 2020 г. – 96,3%. Объем работ, выполненных по виду деятельности «строительство», в январе-марте 2021 г. составил 70 372,6 млн рублей, 77,4% к январю-марту 2020 г.																		
Структура экономики региона	Отраслевая структура ВВП по основным видам экономической деятельности, в % к итогу: ¹⁴ <table border="1" data-bbox="363 1249 912 1583"> <thead> <tr> <th>Наименование вида экономической деятельности</th> <th>За 2020 г.</th> </tr> </thead> <tbody> <tr> <td>Сельское, лесное хозяйство, охота, рыболовство и рыбоводство</td> <td>4,1%</td> </tr> <tr> <td>Добыча полезных ископаемых</td> <td>9,8%</td> </tr> <tr> <td>Обрабатывающие производства</td> <td>14,7%</td> </tr> <tr> <td>Обеспечение электрической энергией, газом и паром; кондиционирование воздуха</td> <td>2,7%</td> </tr> <tr> <td>Водоснабжение; водоотведение, организация сбора и утилизации отходов, деятельность по ликвидации загрязнений</td> <td>0,5%</td> </tr> <tr> <td>Строительство</td> <td>5,7%</td> </tr> <tr> <td>Торговля оптовая и розничная; ремонт автотранспортных средств и мотоциклов</td> <td>13,0%</td> </tr> <tr> <td>Транспортировка и хранение</td> <td>6,5%</td> </tr> </tbody> </table>	Наименование вида экономической деятельности	За 2020 г.	Сельское, лесное хозяйство, охота, рыболовство и рыбоводство	4,1%	Добыча полезных ископаемых	9,8%	Обрабатывающие производства	14,7%	Обеспечение электрической энергией, газом и паром; кондиционирование воздуха	2,7%	Водоснабжение; водоотведение, организация сбора и утилизации отходов, деятельность по ликвидации загрязнений	0,5%	Строительство	5,7%	Торговля оптовая и розничная; ремонт автотранспортных средств и мотоциклов	13,0%	Транспортировка и хранение	6,5%	Структура отгруженного продукта промышленных производств в разрезе видов экономической деятельности: <ul style="list-style-type: none"> - добыча полезных ископаемых – 72,8%; - прочие – 5,4%; - строительство – 5,2%; - транспортировка и хранение – 4,8%; - социальная сфера – 4,7%; - обрабатывающие производства – 2,6%; - торговля – 2,2%; - электроэнергетика – 2,1%; - сельское хозяйство, охота и лесное хозяйство – 0,2%.¹⁵
Наименование вида экономической деятельности	За 2020 г.																			
Сельское, лесное хозяйство, охота, рыболовство и рыбоводство	4,1%																			
Добыча полезных ископаемых	9,8%																			
Обрабатывающие производства	14,7%																			
Обеспечение электрической энергией, газом и паром; кондиционирование воздуха	2,7%																			
Водоснабжение; водоотведение, организация сбора и утилизации отходов, деятельность по ликвидации загрязнений	0,5%																			
Строительство	5,7%																			
Торговля оптовая и розничная; ремонт автотранспортных средств и мотоциклов	13,0%																			
Транспортировка и хранение	6,5%																			

¹¹ Росстат. «Информация о социально-экономическом положении России. Январь-март 2021 года» (опубликовано 20.04.2021 г.) // Официальный сайт Федеральной службы государственной статистики. – URL: <https://rosstat.gov.ru/compendium/document/50800>; <https://rosstat.gov.ru/storage/mediabank/5i6bShA4/oper-03-21.pdf>

¹² Социально-экономическое развитие Ханты-Мансийского автономного округа – Югры в январе-марте 2021 года URL: https://tumstat.gks.ru/storage/mediabank/wjZdvH6l/25019_03_2021.pdf

¹³ Отчёт Губернатора Ханты-Мансийского автономного округа – Югры о результатах деятельности Правительства Ханты-Мансийского автономного округа – Югры за 2020 год, URL: <https://depeconot.admhmao.ru/upload/medialibrary/b01/Otchet-Gubernatora-2020-07.11.2020.pdf>

¹⁴ Росстат. Национальные счета. Произведенный ВВП. Годовые данные по ОКВЭД 2 (КДЕС Ред. 2) (с 2011 г.) (обновлено 01.02.2021 г.) // URL: <https://www.gks.ru/accounts>

¹⁵ Отчёт Губернатора Ханты-Мансийского автономного округа – Югры о результатах деятельности Правительства Ханты-Мансийского автономного округа – Югры за 2020 год, URL: <https://depeconot.admhmao.ru/upload/medialibrary/b01/Otchet-Gubernatora-2020-07.11.2020.pdf>

Факторы политической и социально-экономической обстановки	Социально-экономическое положение России ¹¹	Регион (Ханты-Мансийский автономный округ – Югра) ¹²																								
	<table border="1"> <tr><td>Деятельность гостиниц и предприятий общественного питания</td><td>0,7%</td></tr> <tr><td>Деятельность в области информации и связи</td><td>2,8%</td></tr> <tr><td>Деятельность финансовая и страховая</td><td>4,9%</td></tr> <tr><td>Деятельность по операциям с недвижимым имуществом</td><td>10,4%</td></tr> <tr><td>Деятельность профессиональная, научная и техническая</td><td>4,5%</td></tr> <tr><td>Деятельность административная и сопутствующие дополнительные услуги</td><td>2,0%</td></tr> <tr><td>Государственное управление и обеспечение военной безопасности; социальное обеспечение</td><td>8,4%</td></tr> <tr><td>Образование</td><td>3,4%</td></tr> <tr><td>Деятельность в области здравоохранения и социальных услуг</td><td>4,0%</td></tr> <tr><td>Деятельность в области культуры, спорта, организации досуга и развлечений</td><td>0,9%</td></tr> <tr><td>Предоставление прочих видов услуг</td><td>0,6%</td></tr> <tr><td>Деятельность домашних хозяйств как работодателей; недифференцированная деятельность частных домашних хозяйств по производству товаров и оказанию услуг для собственного потребления</td><td>0,4%</td></tr> </table>	Деятельность гостиниц и предприятий общественного питания	0,7%	Деятельность в области информации и связи	2,8%	Деятельность финансовая и страховая	4,9%	Деятельность по операциям с недвижимым имуществом	10,4%	Деятельность профессиональная, научная и техническая	4,5%	Деятельность административная и сопутствующие дополнительные услуги	2,0%	Государственное управление и обеспечение военной безопасности; социальное обеспечение	8,4%	Образование	3,4%	Деятельность в области здравоохранения и социальных услуг	4,0%	Деятельность в области культуры, спорта, организации досуга и развлечений	0,9%	Предоставление прочих видов услуг	0,6%	Деятельность домашних хозяйств как работодателей; недифференцированная деятельность частных домашних хозяйств по производству товаров и оказанию услуг для собственного потребления	0,4%	
Деятельность гостиниц и предприятий общественного питания	0,7%																									
Деятельность в области информации и связи	2,8%																									
Деятельность финансовая и страховая	4,9%																									
Деятельность по операциям с недвижимым имуществом	10,4%																									
Деятельность профессиональная, научная и техническая	4,5%																									
Деятельность административная и сопутствующие дополнительные услуги	2,0%																									
Государственное управление и обеспечение военной безопасности; социальное обеспечение	8,4%																									
Образование	3,4%																									
Деятельность в области здравоохранения и социальных услуг	4,0%																									
Деятельность в области культуры, спорта, организации досуга и развлечений	0,9%																									
Предоставление прочих видов услуг	0,6%																									
Деятельность домашних хозяйств как работодателей; недифференцированная деятельность частных домашних хозяйств по производству товаров и оказанию услуг для собственного потребления	0,4%																									
Оборот розничной торговли	Оборот розничной торговли в марте 2021 г. составил 3 052,8 млрд рублей, или 96,6% (в сопоставимых ценах) к соответствующему периоду предыдущего года, в I квартале 2021 г. - 8646,0 млрд рублей, или 98,4%.	За январь-март 2021 года оборот розничной торговли в автономном округе составил 116 215,8 млн рублей, что составило 99,6% к уровню показателя соответствующего периода 2020 года.																								
Индекс потребительских цен	<p>В марте 2021 г. по сравнению с предыдущим месяцем индекс потребительских цен составил 100,7 %, в том числе на продовольственные товары - 100,8 %, непродовольственные товары - 100,7%, услуги - 100,4%.</p> <p>Цены на непродовольственные товары в марте 2021 г. выросли на 0,7% (в марте 2020 г. - на 0,5%).</p>	Индекс потребительских цен в марте 2021 года к марту 2020 г. составил -100,5 %. Индекс потребительских цен в марте 2021 года к февралю 2021 г. составил на продовольственные товары – 100,4%, непродовольственные товары – 100,4%, услуги - 100,8%.																								
Уровень доходов населения	<p>Среднемесячная начисленная заработная плата работников организаций в феврале 2021 г. составила 51 229 рублей и по сравнению с соответствующим периодом предыдущего года выросла на 7,8%</p> <p>В марте 2021 г., по предварительным итогам выборочного обследования рабочей силы, 4,1 млн человек в возрасте 15 лет и старше, или 5,4% рабочей силы классифицировались как безработные (в соответствии с методологией Международной Организации Труда).</p>	Среднемесячная начисленная заработная плата работников организаций за январь-февраль 2021 г. составила 74 858 рублей и по сравнению с соответствующим периодом предыдущего года выросла на 3,3%.																								
Наиболее значимые предприятия региона	<p>Впервые за историю рейтинга РБК 500 сменился лидер: по итогам 2019 года по размеру выручки, очищенной от НДС, акцизов и таможенных пошлин, верхнюю строчку заняла «Роснефть».</p> <p>Лидер предыдущих пяти рейтингов — «Газпром», показав в прошедшем году снижение выручки, опустился на второе место, а ЛУКОЙЛ — со второго на третье.</p> <p>Состав топ-5 и топ-10 не изменился: занявшие четвертое и пятое места Сбербанк и РЖД сохранили позиции прошлого года, поменялись местами X5 Retail Group (с седьмого на шестое место) и «Сургутнефтегаз» (с шестой на седьмую строчку). ВТБ, «Магнит» и «Росатом» сохранили за собой восьмое, девятое и десятое места соответственно¹⁶</p>	Экономика автономного округа имеет приоритетными секторами добычи углеводородного сырья. Наиболее крупные предприятия: ПАО «НК «Роснефть»» (ООО «РН-Юганскнефтегаз»), ОАО «Сургутнефтегаз», ПАО «ЛУКОЙЛ», ОАО НГК «Славнефть», ПАО «Газпром нефть», «Салым Петролеум Девелопмент Н.В.», АО НК «РуссНефть», ОАО «Томскнефть» ВНК, ПАО АНК «Башнефть» ¹⁷																								
Показатели инвестиционной привлекательности региона	По данным Standard & Poor's (от 15 января 2021 г.) долгосрочный и краткосрочный рейтинги России по обязательствам в иностранной валюте — на уровне «BBB-/A-3» и долгосрочный и краткосрочный рейтинги по обязательствам в национальной валюте — на уровне «BBB/A-2».	За 2020 год: средний потенциал — умеренный риск 2В) ¹⁹																								

¹⁶ Рейтинги крупнейших компаний России РБК 500. Основные факты. // URL: <https://www.rbc.ru/economics/15/10/2020/5f86306e9a7947c85f43e19c>

¹⁷ Отчёт Губернатора Ханты-Мансийского автономного округа – Югры о результатах деятельности Правительства Ханты-Мансийского автономного округа – Югры за 2020 год, URL: <https://depeconot.admhmao.ru/upload/medialibrary/b01/Otchet-Gubernatora-2020-07.11.2020.pdf>

¹⁹ Рейтинги инвестиционной привлекательности регионов RAEX за 2020 год // URL: <https://raex-a.ru/ratings/regions/2020#graph>

Факторы политической и социально-экономической обстановки	Социально-экономическое положение России ¹¹	Регион (Ханты-Мансийский автономный округ – Югра) ¹²
	<p>По данным Moody's (8 февраля 2019 г.) долгосрочный кредитный рейтинг РФ по обязательствам, выраженным в иностранной валюте – «Ваа3» (прогноз – «стабильный»).</p> <p>Международное рейтинговое агентство Fitch (от 05 февраля 2021 г.) подтвердило долгосрочный кредитный рейтинг России на уровне ВВВ со стабильным прогнозом.</p> <p>Долгосрочный кредитный рейтинг России в иностранной валюте от всех международных рейтинговых агентств «большой тройки» на данный момент находится на инвестиционном уровне¹⁸</p>	
<p>Политическая обстановка и иные факторы</p>	<p>Внешние условия, в которых приходится развиваться российской экономике в 2021 году, нельзя признать благоприятными. Обостряются торговые войны между странами, которые замедляют динамику мировой экономики и ведут к сужению возможностей для отечественного экспорта. Ситуация на нефтяном рынке продолжает оставаться мало предсказуемой. Негативное влияние на российскую экономику оказывают санкции, которые никто не намерен отменять. Внутренние условия также будут очень непростыми.</p> <p>В конце 2019 года человечество столкнулось с новой, ранее неизученной смертельно опасной вирусной инфекцией COVID-19. Быстрое распространение эпидемии по всему миру потребовало от всех стран введения строгих карантинных мер, была остановлена работа многих предприятий и организаций. В результате, в первой половине 2020 года падение ВВП разных стран составило до 20%. Влияние весенней 2020 года волны пандемии сократило спрос на товары и обрушило мировые рынки. Обострились как международные, так и внутренние проблемы стран: территориальные споры и межнациональная вражда, социальное и имущественное расслоение, внутренние политические конфликты. Резкий рост безработицы, банкротства бизнеса и домохозяйств, взаимные неплатежи привели к социальной напряженности по всему миру. После летнего спада пандемии, начиная с осени, и особенно, зимой, распространение инфекции вновь обострилось. Появляются новые опасные штаммы коронавируса. В этих условиях Россия одна из первых разработала, испытала и зарегистрировала вакцины от COVID-19, а в настоящее время начала всемирную вакцинацию населения. Это снизит риски массовых потерь жизни людей, а также значительного падения российской экономики. Вакцину также закупили ряд других стран.</p> <p>Пандемия в условиях глобализации оказала мощное влияние на перспективы изменения структуры и оптимизации мировой экономики. С одной стороны, происходит изменение логистики и транспортных коммуникаций, роботизация производства, автоматизация систем связи и информационного пространства; новыми явлениями становятся онлайн-работа и онлайн-услуги, внедрение блокчейн-технологий и цифровой валюты. С другой – мы видим ломку существующей структуры экономики со всеми негативными последствиями (остановка бизнеса, лавинный рост задолженности и банкротства, падение доходов населения).</p> <p>Ухудшение состояния экономики и падение доходов повлекло в начале 2020 года некоторую коррекцию цен и снижение спроса на недвижимость. Но после принятия государством мер поддержки населения и бизнеса спрос сохранился и даже резко возрос с осени 2020 года.</p> <p>Господдержка оказала влияние на рынок и с осени цены не только стабилизировались, но и начали расти. Особенно ощутим ажиотажный рост цен в развитых городах. Но этот рост не обоснован экономически (стабильным ростом экономики и доходов), а обусловлен опасением покупателей ещё более высоких цен в будущем. Такая тенденция может привести, с одной стороны, к закрепитованности покупателей, с другой – к необеспеченному кредитованию и рискам для банков, поскольку сегодня нет гарантии стабильного экономического роста из-за непредсказуемости ситуации с коронавирусом и внешних факторов. Вместе с тем, стоит учесть и уверенно ползущую девальвацию рубля.</p> <p>Жильё, склады, магазины, производственные цеха, коммунальные и другие вспомогательные здания, а также инженерная инфраструктура и транспортные коммуникации будут нужны человеку всегда, независимо от эпидемий и даже войн. При этом требования к качеству, нормам площади и функциональным свойствам зданий постоянно повышаются. По мере продолжения изолированности и становления экономики нового уклада ещё более востребованными будут качественные комфортабельные квартиры и индивидуальные жилые дома с возможностью онлайн-работы и полноценного отдыха, уличных прогулок и занятий спортом.</p> <p>Ввиду точечного характера ограничительных мер и произошедшей в предыдущие месяцы адаптации населения и бизнеса к условиям пандемии замедление экономической активности в IV квартале 2020 г. носит весьма умеренный характер. С учетом этого снижение ВВП по итогам 2020 г. составило 3,1%. Устойчивый рост возобновится весной 2021 г. по мере нормализации ситуации с заболеваемостью. В 2021 г. Банк России прогнозирует рост ВВП в диапазоне 3,0 – 4,0%²⁰</p>	

Динамика макроэкономических показателей, в т. ч. по отраслям, напрямую сказывается на привлекательности вложений в недвижимость.

¹⁸ Суверенный кредитный рейтинг России, URL: <http://global-finances.ru/suverennyye-kreditnyie-reytingi-rossii/>

²⁰ По материалам: СтатРелиз. Анализ общей политической и социально-экономической обстановки апрель 2020 - апрель 2021 гг. // URL: <https://statrelt.ru/index.php/arkhiv-analizov>

Банк России. Информационно-аналитический комментарий «ЭКОНОМИКА» №11 (59) ноябрь 2020 года (дата публикации 28.12.2020 г.) <https://cbr.ru/dkp/analytic/>

Динамика оборотов торговли свидетельствует о покупательской способности населения. В свою очередь, объем покупательской способности населения оказывает влияние на рынок недвижимости, т. к. с изменением покупательской активности соответствующим образом растет либо снижается объем платежеспособного спроса.

Политическая ситуация в отдельности не оказывает отдельного существенного влияния на рынок недвижимости, поскольку экономические показатели в целом являются производными от политической ситуации.

В случае если показатели региона на фоне общероссийских выглядят благоприятно, расположение объектов оценки в данном регионе может рассматриваться с позитивной точки зрения. Напротив, в случае негативных результатов по региону можно говорить о снижении инвестиционной привлекательности объектов недвижимости.

Выводы:

В январе-марте 2021 года в ХМАО-Югра отмечалось снижение объемов промышленного производства, розничной торговли, рост номинальной заработной платы (снижение реальной заработной платы). В связи со специализацией региона на добыче полезных ископаемых существенное влияние на регион оказывает ситуация на нефтяном рынке, которая продолжает оставаться мало предсказуемой. Среднемесячная начисленная заработная плата в ХМАО-Югра в феврале 2021 г. составила 76 346 рублей, что выше среднероссийского уровня заработной платы. В связи с значительным снижением экономической активности по всей стране, что приводит к снижению покупательской способности населения и организаций, на рынке недвижимости наблюдается ситуация неопределенности.

4.2. Определение сегмента рынка, к которому принадлежит Объект оценки

Рынок земли, в отличие от большинства рынков, менее организован и отличается от конкурентного рынка:

- Объекты на рынке земли сложно стандартизировать, сортировать и покупать по образцам, поскольку каждый земельный участок имеет конкретное местоположение и физические характеристики, кроме того, ценность участка в значительной мере зависит от внешнего окружения;
- Предложение на рынке земли неэластично и в границах административной единицы выступает как фиксированная величина, ограниченная самой природой. В этом проявляется одна из особенностей земли как свободно не воспроизводимого товара. Спрос менее эластичен, чем на других рынках, и во многом зависит от местоположения участка.
- Предложение и спрос, как правило, не сбалансированы, и возможности приведения их в равновесие посредством цен ограничены;
- На рынке земли в качестве товара выступают права на объекты. Сами земельные участки имеют фиксированное положение. Сделки с земельными участками затрагивают много юридических формальностей и требуют документального оформления и государственной регистрации. Поэтому операции на рынке земли связаны со значительными издержками на проверку прав собственности и регистрацию;
- Информация на рынке земельных участков не столь открыта, как на рынках ценных бумаг или потребительских товаров, поскольку сделки с недвижимостью часто имеют конфиденциальный характер, что увеличивает риски инвесторов;
- Сделки с земельными участками требуют сравнительно крупных инвестиций, поэтому развитие рынка земельных участков сильно зависит от возможностей заемного финансирования, в частности от стоимости привлечения кредитов на освоение земли;
- Рынок земли отличается высокой степенью государственного регулирования законодательными нормами и зонированием территорий.

Таблица № 10. Сегментирование земельного рынка²¹

Наименование показателя	Характеристика	Описание
Категория земель	<ul style="list-style-type: none"> ♦ земли сельскохозяйственного назначения; ♦ земли населенных пунктов; ♦ земли промышленности и иного назначения; ♦ земли особо охраняемых территорий; ♦ земли лесного фонда; ♦ земли водного фонда; ♦ земли запаса. 	Отражается на оборотоспособности земельного участка: по действующему законодательству допускаются сделки купли-продажи из земель сельскохозяйственного назначения и населенных пунктов. При этом качество земли влияет на ценообразование земельного участка. Земли лесного фонда по Лесному кодексу допускается вовлекать в арендные отношения. А земли промышленности и иного специального назначения имеют свою специфику и могут быть ограничены или изъяты из оборота.
Целевое назначение земель	<ul style="list-style-type: none"> ♦ под индивидуальное жилищное строительство; ♦ под дачное строительство; ♦ под загородные дома и резиденции; ♦ под многоэтажное жилищное строительство; ♦ под садово-огородническое хозяйство; ♦ под фермерское хозяйство; ♦ для ведения сельскохозяйственного производства; ♦ под коммерческую застройку; ♦ под промышленную застройку; ♦ прочее. 	Обусловлено инвестиционной привлекательностью земли и возможностью дальнейшего развития территорий потенциальными инвесторами и девелоперами. Именно этот сегмент важен при анализе аналогов и выработке решения о наиболее эффективном использовании конкретного земельного участка
Вид права пользования земельным участком	<ul style="list-style-type: none"> ♦ право собственности; ♦ право краткосрочной аренды; ♦ право долгосрочной аренды. 	Право пользования землей определяет операции на рынке недвижимости. Поэтому, исследуя земельный рынок в целом или анализируя возможность развития какого-то конкретного земельного участка, следует делать акцент на этой характеристике недвижимости.
Местоположение и окружение	<ul style="list-style-type: none"> ♦ наличие выхода к водоему; ♦ в непосредственной близости от лесного массива; ♦ в непосредственной близости от промышленного предприятия; ♦ другое окружение. 	Для земель под жилую застройку предпочтение отдается живописным местам возле воды или лесопарковой зоне с возможностью полноценного отдыха. Для земель промышленности важным фактором является близость крупных автомагистралей, наличие подъездных путей, возможность их подведения.
Размер земельного участка	Земельные участки, предназначенные для размещения жилых домов: <ul style="list-style-type: none"> ♦ менее 0,15 га ♦ 0,15 – 0,3 га; ♦ 0,3 – 0,6 га; ♦ 0,6 - 1 га; ♦ более 1 га. 	В зависимости от целей и предпочтения использования земли.
Наличие подведенных к земельному участку коммуникаций	<ul style="list-style-type: none"> ♦ электроснабжение; ♦ газоснабжение; ♦ теплоснабжение; ♦ водоснабжение; ♦ канализация. 	Участки на хорошо освоенных землях ценятся значительно дороже.

Оцениваемый земельный участок с кадастровым номером 86:12:0101059:14 позиционируется в сегменте земельных участков категории земель населенных пунктов с будущим разрешенным использованием - под многоквартирное жилищное строительство, общей площадью от 0,15 – 0,3 га, на праве собственности, с коммуникациями по границе участка с возможностью подключения. Оцениваемый земельный участок с кадастровым номером 86:12:0101058:5 позиционируется в сегменте земельных участков категории земель населенных пунктов с разрешенным использованием - под объектом - жилой дом, с будущим разрешенным использованием - под многоквартирное жилищное строительство, общей площадью менее 0,15 га, на праве собственности, с коммуникациями по границе участка с возможностью подключения. Участки не имеют выхода к водоему или лесному массиву, расположены в центре города.

²¹ Источник: методическая литература, анализ, выполненный Оценщиком

4.3. Анализ фактических данных о ценах сделок и (или) предложений с объектами недвижимости из сегментов рынка, к которым может быть отнесен оцениваемый объект

Основу предложения на рынке земельных участков г. Ханты-Мансийска, как в городской черте (преимущественно в спальных районах города), так и за ее пределами составляют небольшие земельные участки, площадью 5-15 соток, с разрешенным видом использования под индивидуальное жилищное строительство.

Абсолютное подавляющее большинство продаваемых земельных участков под коммерческое (промышленное, торгово-офисное, многоквартирную жилую застройку) назначение, а также участков ИЖС с возможностью перевода под коммерческую застройку находится в г. Ханты-Мансийск и его окрестностях. В отдаленных районах Ханты-Мансийского автономного округа - Югра предлагаются на продажу единичные объекты.

Так, по данным сайта Domofond.ru, в период проведения оценки в листингах находятся 298 объявлений о продаже земельных участков в г. Ханты-Мансийск:



Рис. 5. География распределения предложений по продаже земельных участков под коммерческое назначение, а также участков ИЖС по данным Domofond.ru

По данным сайта бесплатных объявлений AVITO, в листингах находятся 286 предложений по продаже земельных участков (объявления на различных сайтах дублируются):



Рис. 6. География распределения предложений по продаже земельных участков под коммерческое назначение, а также участков ИЖС по данным Avito.ru

Рынок земельных участков в г. Ханты-Мансийске является активным, однако предложения к продаже участков под средне и многоэтажную жилую и коммерческую застройку практически отсутствуют, что связано с характерным типом развития застройки – застройщики как правило выкупают участки под ИЖС, осуществляют смену вида разрешенного использования и осуществляют застройку.

Определяющими факторами спроса на рынке земли Ханты-Мансийска являются цена, наличие коммуникаций и транспортная доступность земельного лота. Наибольшей популярностью пользуются земельные участки, расположенные в центральных и приближенных к центру районах города. За городом популярностью пользуется восточное направление. Земли сельскохозяйственного и промышленного назначения мало востребованы.

Ожидается, что активность на рынке земли г. Ханты-Мансийска останется на прежнем уровне. Существенных изменений в структуре и объеме спроса и предложения в течение года не прогнозируется.

Объем доступных рыночных данных об объектах-аналогах с указанием правил их отбора для проведения расчетов и обоснование использования лишь части доступных. Оценка объектов-аналогов

Для дальнейшего использования в расчетах Оценщик отобрал наиболее сопоставимые объекты-аналоги по следующим правилам (критериям) отбора:

- к расчетам принимались предложения в г. Ханты-Мансийск;
- актуальные на дату оценки предложения;
- предложения, характеристики которых полностью указаны в тексте объявления или имеется возможность провести интервьюирование представителя для уточнения необходимых характеристик, включая кадастровый номер для однозначной идентификации местоположения объекта;
- по результатам анализа рынка Оценщик не выявил предложений по продаже участков с разрешенным использованием под среднеэтажную застройку, учитывая, что продавцы участков под ИЖС позиционируют участки как пригодные под застройку коммерческими объектами и многоквартирными жилыми домами к расчетам также принимаются участки под ИЖС;
- к расчетам принимались предложения по продаже земельных участков площадью до 0,5 га;
- к расчетам принимались предложения свободные земельные участки или имеющие строения под снос;
- дублирующиеся объявления, представленные в открытом доступе, не рассматривались как отдельные предложения.

Количество принятых к расчету объектов-аналогов определяется Оценщиком в соответствии с принципом достаточности. При этом Оценщик отбирает среднерыночные по ценовым показателям объекты с учетом характеристик Объекта оценки, в то время как на рынке могут быть представлены предложения с экстремально низкими или высокими ценами исходя из личных мотивов правообладателей.

Таблица № 11. Объем доступных рыночных данных об объектах-аналогах²²

Характеристики / Объекты сравнения	Объект-аналог №1	Объект-аналог №2	Объект-аналог №3	Объект-аналог №4	Объект-аналог №5	Объект-аналог №6
Местоположение	г. Ханты-Мансийск, ул. Безноскова д. 9, 9А	г. Ханты-Мансийск, пер. Надежды, д. 7	г. Ханты-Мансийск, ул. Гагарина, д.104	г. Ханты-Мансийск, ул. Рознина, д. 111	г. Ханты-Мансийск, ул. Рознина, д. 109	г. Ханты-Мансийск, ул. Доронина, д. 40
Расположение в разрезе региона	Областной центр	Областной центр	Областной центр	Областной центр	Областной центр	Областной центр
Территориальная зона	Центры деловой активности	Индивидуальные жилые дома и многоквартирная жилая застройка	Многоквартирная жилая застройка	Центры деловой активности	Центры деловой активности	Индивидуальные жилые дома и многоквартирная жилая застройка
Кадастровый номер	86:12:101016:215+86:12:101016:214+86:12:101016:46	86:12:0101019:316	86:12:0102007:31	86:12:0101026:7	86:12:0101026:29	86:12:0101087:33
Тип объекта	Земельный участок со зданиями под снос	Земельный участок со зданиями под снос	Земельный участок со зданиями под снос	Земельный участок свободный	Земельный участок со зданиями под снос	Земельный участок свободный
Передаваемые имущественные права, ограничения (обременения) этих прав	Право собственности, ограничения (обременения) прав не выявлены	Право собственности, ограничения (обременения) прав не выявлены	Право собственности, ограничения (обременения) прав не выявлены	Право собственности, ограничения (обременения) прав не выявлены	Право собственности, ограничения (обременения) прав не выявлены	Право собственности, ограничения (обременения) прав не выявлены
Условия финансирования состоявшейся или предполагаемой сделки	Нетипичные условия финансирования отсутствуют	Нетипичные условия финансирования отсутствуют	Нетипичные условия финансирования отсутствуют	Нетипичные условия финансирования отсутствуют	Нетипичные условия финансирования отсутствуют	Нетипичные условия финансирования отсутствуют
Условия продажи	Нетипичные условия продажи отсутствуют	Нетипичные условия продажи отсутствуют	Нетипичные условия продажи отсутствуют	Нетипичные условия продажи отсутствуют	Нетипичные условия продажи отсутствуют	Нетипичные условия продажи отсутствуют
Время продажи	Май 2021 г.	Май 2021 г.	Май 2021 г.	Май 2021 г.	Май 2021 г.	Май 2021 г.
Скидка к цене предложения	Предусмотрена	Предусмотрена	Не предусмотрена	Предусмотрена	Предусмотрена	Предусмотрена
Общая площадь, сот.	30,99	9,85	11,51	7,50	19,15	4,50
Наличие строений на участке	Имеются здания под снос	Имеются здания под снос	Имеются здания под снос	Отсутствуют	Имеются здания под снос	Отсутствуют
Конфигурация и рельеф	Удобные для строительства	Удобные для строительства	Удобные для строительства	Конфигурация неудобная для строительства	Удобные для строительства	Удобные для строительства
Инженерные коммуникации	Газоснабжение, электричество, водоснабжение и водоотведение по границе	Водоснабжение, газоснабжение и электроснабжение по границе	Водоснабжение, газоснабжение и электроснабжение по границе	Водоснабжение, газоснабжение и электроснабжение по границе	Водоснабжение, газоснабжение и электроснабжение по границе	Водоснабжение, газоснабжение и электроснабжение по границе
Организованные подъездные пути	Имеются	Имеются	Имеются	Имеются	Имеются	Имеются
Ограждение участка	Отсутствует	Отсутствует	Отсутствует	Отсутствует	Отсутствует	Отсутствует
Категория земель	Земли населенных пунктов	Земли населенных пунктов	Земли населенных пунктов	Земли населенных пунктов	Земли населенных пунктов	Земли населенных пунктов
Вид разрешенного использования	Для обслуживания жилого дома	Для целей строительства- жилого дома	Для обслуживания жилого дома	Для обслуживания жилого дома	Для обслуживания жилого дома	Для обслуживания жилого дома

²² Вся недостающая информация по объектам-аналогам уточнялась в результате интервьюирования, а также по данным Публичной кадастровой карты. В случае несовпадения данных из объявления и информации, полученной в результате интервьюирования или по данным Публичной кадастровой карты, Оценщиком отдавался приоритет информации, полученной по результатам интервьюирования или по данным Публичной кадастровой карты

Характеристики / Объекты сравнения	Объект-аналог №1	Объект-аналог №2	Объект-аналог №3	Объект-аналог №4	Объект-аналог №5	Объект-аналог №6
Наиболее эффективное использование (позиционирование продавца)	Многokвартирная жилая застройка, объекты общественно-делового назначения (офисные, торговые и т.п.)	Многokвартирная жилая застройка, объекты общественно-делового назначения (офисные, торговые и т.п.)	Многokвартирная жилая застройка, объекты общественно-делового назначения (офисные, торговые и т.п.)	Многokвартирная жилая застройка, объекты общественно-делового назначения (офисные, торговые и т.п.)	Многokвартирная жилая застройка, объекты общественно-делового назначения (офисные, торговые и т.п.)	Многokвартирная жилая застройка, объекты общественно-делового назначения (офисные, торговые и т.п.)
Наличие движимого имущества, не связанного с недвижимостью	Отсутствует	Отсутствует	Отсутствует	Отсутствует	Отсутствует	Отсутствует
Другие характеристики (элементы), влияющие на стоимость	Отсутствуют	Отсутствуют	Отсутствуют	Отсутствуют	Отсутствуют	Отсутствуют
Точная ссылка	https://www.avito.ru/hantymansiysk/zemelnye_uchastki/uchastok_33_sot_izhs_2065793176	https://hmap.cian.ru/sale/suburban/249173286/	https://www.avito.ru/hantymansiysk/zemelnye_uchastki/uchastok_11_sot_izhs_1652749989	https://hmap.cian.ru/sale/suburban/254755820/	https://www.avito.ru/hantymansiysk/zemelnye_uchastki/uchastok_19_sot_izhs_2136215060	https://www.avito.ru/hantymansiysk/zemelnye_uchastki/uchastok_45_sot_izhs_2137463833
Источник информации	Андрей Владимирович, тел: +7 912 907-68-90	Агентство недвижимости "Новый адрес", тел: +7 982 591-31-58	Ирина, тел.: +7 904 466-86-73	тел: +7 919 530-21-63	Владислав, тел: +7 902 828-95-64	Центр недвижимости «ЮАНИТ», тел: +7 922 408-28-79
Цена предложения, руб.	24 000 000,00	7 500 000,00	9 000 000,00	6 450 000,00	14 200 000,00	3 600 000,00
НДС	Не облагается налогом	Не облагается налогом	Не облагается налогом	Не облагается налогом	Не облагается налогом	Не облагается налогом
Цена предложения, руб./сот.	774 443,37	761 421,32	781 928,76	860 000,00	741 514,36	800 000,00
Использование в расчетах	+	+	+	+	+	+

Как следует из представленных в таблице данных, цены предложений сопоставимых земельных участков составляют от 741 514,36 до 860 000,00 руб. / сот. без учета потенциального снижения в процессе торга.

4.4. Анализ основных факторов, влияющих на спрос, предложение и цены сопоставимых объектов недвижимости

Основные ценообразующие факторы для земельных участков:

- Правовой статус земельного участка (собственность, долгосрочная или краткосрочная аренда, аренда на инвестиционных условиях);
- Наличие или отсутствие ограничений (обременений);
- Местоположение земельного участка;
- Инженерное обеспечение земельного участка;
- Размер и форма участка;
- Транспортная доступность;
- Сегмент рынка, к которому относится земельный участок (предполагаемая к строительству функция).

Такие характеристики сделок, как условия финансирования предполагаемой сделки, условия продажи, дата совершения сделки устанавливаются при каждой сделке индивидуально, учитываются участниками сделки и могут оказывать влияние на цену земельного участка, однако не выделяются рынком в качестве ценообразующих факторов.

Корректирующие коэффициенты, представленные в справочниках, рассчитаны на основании результатов экспертного опроса специалистов-оценщиков и/или получены в результате статистической обработки данных по ценам продаж (предложений) объектов недвижимости. В случае, если в справочниках представлены и коэффициенты на основании опроса, и коэффициенты, полученные в результате статистической обработки, приоритет отдавался последним.

Важно отметить, что корректирующие коэффициенты рассчитывались отдельно для различных групп городов России в соответствии с численностью населения. При этом ряд коэффициентов в справочниках представлен с разбивкой по численности, а ряд усредненно по России.

Группы городов, представленные в справочнике

Таблица 1

Группы городов, по которым использовались статистические данные	Группы городов, по которым использовались данные экспертного опроса
Москва и Московская область	Москва и Московская область
г. Санкт-Петербург и Ленинградская область	Санкт-Петербург и Ленинградская область
города с численностью более 1 млн. чел (кроме г. Москва и г. Санкт-Петербург) и соответствующие регионы	города с численностью более 1 млн. чел (кроме г. Москва и г. Санкт-Петербург) и соответствующие регионы
города с численностью менее 1 млн. чел. и соответствующие регионы	города с населением 500-1000 тыс. чел. и уровнем доходов выше среднего
	города с населением 500-1000 тыс. чел. и уровнем доходов ниже среднего
	города с населением до 500 тыс. чел. и уровнем доходов ниже среднего
	города с населением до 500 тыс. чел. и уровнем доходов выше среднего

Рис. 7. Группы городов по численности, представленные в Справочнике²³

Соответственно, Оценщик использует данные, представленные в разбивке по численности населения городов при наличии таковых, а при отсутствии – средние по России.

Характеристики рынка, в частности некоторые корректирующие коэффициенты зависят от активности соответствующего сегмента рынка. Они принимают различные значения от ликвидности того сегмента рынка, к

²³ «Справочник оценщика недвижимости - 2020. Земельные участки. Часть 1. Территориальные характеристики и корректирующие коэффициенты на локальное местоположение», Приволжский центр методического и информационного обеспечения оценки под ред. Лейфера Л.А., Нижний Новгород, 2020 г.

которому относится оцениваемый объект. Поэтому указанные коэффициенты для различных по уровню активности сегментов рынка следует устанавливать отдельно. С этой целью в справочнике разделены характеристики, относящиеся к активному и неактивному рынкам. При этом в Справочнике принята следующая трактовка этих понятий.

Под активным понимается рынок, характеризующийся высоким уровнем торговой активности, небольшим разбросом цен на подобные объекты недвижимости, присутствием на рынке достаточного количества продавцов и покупателей, конкуренцией и достаточно большим объемом совершаемых сделок. Активный рынок включает ликвидные объекты, характеризующиеся большим спросом, прежде всего, объекты жилой, офисной и торговой недвижимости, расположенные в больших городах, объекты производственной и складской недвижимости, находящиеся в крупных промышленных центрах, земельные участки в зонах отдыха и другие объекты, пользующиеся большим спросом.

Под неактивным понимается рынок, характеризующийся низким уровнем торговой активности, большим разбросом цен на подобные объекты недвижимости, ограниченным количеством продавцов и редкими сделками. Неактивный рынок включает объекты, не пользующиеся спросом, прежде всего, коммерческие объекты, находящиеся в отдаленных районах и небольших населенных пунктах. Сюда могут быть отнесены крупнейшие и дорогостоящие имущественные комплексы, а также объекты недвижимости, характеризующиеся крайне ограниченным количеством потенциальных покупателей. Следует отметить, что разделение на активные и неактивные рынки достаточно условное. Не существует какой-либо четкой границы между рынком, который является активным, и неактивным рынком.

В случае, если в Справочнике представлены корректирующие коэффициенты для различных по активности рынков, Оценщик использовал показатели для соответствующего типа рынка, определенного для оцениваемого объекта в ходе соответствующего анализа.

Передаваемые имущественные права на земельный участок

Отношение удельной цены земельных участков под МЖС в долгосрочной аренде к удельной цене аналогичных участков в собственности				
№	Категория городов	Среднее значение	Расширенный интервал	
1	Москва	0,89	0,86	0,92
2	Санкт-Петербург	—	—	—
3	города с численностью более 1 млн. чел. (кроме г. Москва и г. Санкт-Петербург)	0,88	0,84	0,91
4	города с населением 500-1000 тыс. чел. и уровнем доходов выше среднего	0,87	0,84	0,91
5	города с населением 500-1000 тыс. чел. и уровнем доходов ниже среднего	0,88	0,85	0,92
6	города с населением до 500 тыс. чел. и уровнем доходов выше среднего	0,88	0,84	0,91
7	города с населением до 500 тыс. чел. и уровнем доходов ниже среднего	0,87	0,84	0,91

Отношение удельной цены земельных участков под МЖС в краткосрочной аренде к удельной цене аналогичных участков в собственности				
№	Категория городов	Среднее значение	Расширенный интервал	
1	Москва	0,80	0,75	0,84
2	Санкт-Петербург	—	—	—
3	города с численностью более 1 млн. чел. (кроме г. Москва и г. Санкт-Петербург)	0,80	0,76	0,85
4	города с населением 500-1000 тыс. чел. и уровнем доходов выше среднего	0,79	0,75	0,83
5	города с населением 500-1000 тыс. чел. и уровнем доходов ниже среднего	0,79	0,75	0,84
6	города с населением до 500 тыс. чел. и уровнем доходов выше среднего	0,79	0,74	0,84
7	города с населением до 500 тыс. чел. и уровнем доходов ниже среднего	0,80	0,75	0,84

Рис. 8. Корректирующие коэффициенты в зависимости от прав на земельный участок²⁴

Местоположение земельного участка

Как правило, наиболее востребованными и дорогими являются участки, расположенные в областном центре. В целом же по региону уровень цен схож в сопоставимых по статусу населенных пунктах. Также на стоимость участка влияет и его месторасположение в пределах города.

²⁴ «Справочник оценщика недвижимости - 2020. Земельные участки. Часть 2. Физические характеристики объекта. Характеристики, отражающие функциональное назначение объекта. Передаваемые имущественные права. Скидка на торг. Коэффициенты капитализации», Приволжский центр методического и информационного обеспечения оценки под ред. Лейфера Л.А., Нижний Новгород, 2020 г.

Территориальные коэффициенты для земельных участков под жилую застройку. Населенные пункты в ближайшей окрестности областного центра по отношению к областному центру			
№	Категория города	Среднее значение	Расширенный интервал
1	Москва	0,83	0,71 0,94
2	Санкт-Петербург	—	—
3	города с численностью более 1 млн. чел. (кроме г. Москва и г. Санкт-Петербург)	0,82	0,75 0,88
4	города с населением 500-1000 тыс. чел. и уровнем доходов выше среднего	0,81	0,70 0,93
5	города с населением 500-1000 тыс. чел. и уровнем доходов ниже среднего	0,82	0,77 0,87
6	города с населением до 500 тыс. чел. и уровнем доходов выше среднего	0,79	0,71 0,87
7	города с населением до 500 тыс. чел. и уровнем доходов ниже среднего	0,80	0,75 0,85

Территориальные коэффициенты для земельных участков под жилую застройку. Райцентры и поселки городского типа с развитой промышленностью по отношению к областному центру			
№	Категория города	Среднее значение	Расширенный интервал
1	Москва	0,82	0,73 0,90
2	Санкт-Петербург	—	—
3	города с численностью более 1 млн. чел. (кроме г. Москва и г. Санкт-Петербург)	0,71	0,62 0,79
4	города с населением 500-1000 тыс. чел. и уровнем доходов выше среднего	0,73	0,60 0,85
5	города с населением 500-1000 тыс. чел. и уровнем доходов ниже среднего	0,73	0,66 0,79
6	города с населением до 500 тыс. чел. и уровнем доходов выше среднего	0,71	0,62 0,79
7	города с населением до 500 тыс. чел. и уровнем доходов ниже среднего	0,73	0,64 0,82

Территориальные коэффициенты для земельных участков под жилую застройку. Райцентры поселки городского типа сельскохозяйственных районов по отношению к областному центру			
№	Категория города	Среднее значение	Расширенный интервал
1	Москва	0,68	0,55 0,81
2	Санкт-Петербург	—	—
3	города с численностью более 1 млн. чел. (кроме г. Москва и г. Санкт-Петербург)	0,59	0,51 0,67
4	города с населением 500-1000 тыс. чел. и уровнем доходов выше среднего	0,62	0,46 0,79
5	города с населением 500-1000 тыс. чел. и уровнем доходов ниже среднего	0,63	0,55 0,71
6	города с населением до 500 тыс. чел. и уровнем доходов выше среднего	0,64	0,54 0,73
7	города с населением до 500 тыс. чел. и уровнем доходов ниже среднего	0,60	0,51 0,68

Территориальные коэффициенты для земельных участков под жилую застройку. Прочие населенные пункты по отношению к областному центру			
№	Категория города	Среднее значение	Расширенный интервал
1	Москва	—	—
2	Санкт-Петербург	—	—
3	города с численностью более 1 млн. чел. (кроме г. Москва и г. Санкт-Петербург)	0,48	0,39 0,57
4	города с населением 500-1000 тыс. чел. и уровнем доходов выше среднего	0,57	0,43 0,71
5	города с населением 500-1000 тыс. чел. и уровнем доходов ниже среднего	0,42	0,33 0,51
6	города с населением до 500 тыс. чел. и уровнем доходов выше среднего	0,54	0,42 0,65
7	города с населением до 500 тыс. чел. и уровнем доходов ниже среднего	0,47	0,34 0,60

Рис. 9. Корректирующие коэффициенты в зависимости от расположения в разрезе региона²⁵

Территориальные коэффициенты для цен земельных участков под жилую застройку. Центры деловой активности по отношению к центру города			
№	Категория городов	Среднее значение	Расширенный интервал
1	Москва	0,88	0,81 0,95
2	Санкт-Петербург	—	—
3	города с численностью более 1 млн. чел. (кроме г. Москва и г. Санкт-Петербург)	0,87	0,81 0,94
4	города с населением 500-1000 тыс. чел. и уровнем доходов выше среднего	0,89	0,85 0,94
5	города с населением 500-1000 тыс. чел. и уровнем доходов ниже среднего	0,89	0,84 0,93
6	города с населением до 500 тыс. чел. и уровнем доходов выше среднего	0,89	0,82 0,95
7	города с населением до 500 тыс. чел. и уровнем доходов ниже среднего	0,85	0,76 0,93

Территориальные коэффициенты для цен земельных участков под жилую застройку. Зоны автомагистралей по отношению к центру города			
№	Категория городов	Среднее значение	Расширенный интервал
1	Москва	0,76	0,67 0,84
2	Санкт-Петербург	—	—
3	города с численностью более 1 млн. чел. (кроме г. Москва и г. Санкт-Петербург)	0,71	0,64 0,79
4	города с населением 500-1000 тыс. чел. и уровнем доходов выше среднего	0,79	0,70 0,88
5	города с населением 500-1000 тыс. чел. и уровнем доходов ниже среднего	0,72	0,66 0,79
6	города с населением до 500 тыс. чел. и уровнем доходов выше среднего	0,71	0,62 0,80
7	города с населением до 500 тыс. чел. и уровнем доходов ниже среднего	0,74	0,67 0,82

²⁵ «Справочник оценщика недвижимости - 2020. Земельные участки. Часть 1. Территориальные характеристики и корректирующие коэффициенты на локальное местоположение», Приволжский центр методического и информационного обеспечения оценки под ред. Лейфера Л.А., Нижний Новгород, 2020 г.

Территориальные коэффициенты для цен земельных участков под жилую застройку.				
Индивидуальные жилые дома по отношению к центру города				
№	Категория городов	Среднее значение	Расширенный интервал	
1	Москва	0,82	0,74	0,89
2	Санкт-Петербург	–	–	–
3	города с численностью более 1 млн. чел. (кроме г. Москва и г. Санкт-Петербург)	0,79	0,71	0,86
4	города с населением 500-1000 тыс. чел. и уровнем доходов выше среднего	0,79	0,73	0,84
5	города с населением 500-1000 тыс. чел. и уровнем доходов ниже среднего	0,72	0,65	0,80
6	города с населением до 500 тыс. чел. и уровнем доходов выше среднего	0,72	0,63	0,81
7	города с населением до 500 тыс. чел. и уровнем доходов ниже среднего	0,74	0,64	0,85

Территориальные коэффициенты для цен земельных участков под жилую застройку.				
Многоквартирная жилая застройка по отношению к центру города				
№	Категория городов	Среднее значение	Расширенный интервал	
1	Москва	0,80	0,74	0,86
2	Санкт-Петербург	–	–	–
3	города с численностью более 1 млн. чел. (кроме г. Москва и г. Санкт-Петербург)	0,81	0,75	0,87
4	города с населением 500-1000 тыс. чел. и уровнем доходов выше среднего	0,75	0,64	0,86
5	города с населением 500-1000 тыс. чел. и уровнем доходов ниже среднего	0,79	0,73	0,85
6	города с населением до 500 тыс. чел. и уровнем доходов выше среднего	0,78	0,72	0,84
7	города с населением до 500 тыс. чел. и уровнем доходов ниже среднего	0,76	0,67	0,85

Территориальные коэффициенты для цен земельных участков под жилую застройку.				
Окраины города, промзоны по отношению к центру города				
№	Категория городов	Среднее значение	Расширенный интервал	
1	Москва	0,72	0,64	0,80
2	Санкт-Петербург	–	–	–
3	города с численностью более 1 млн. чел. (кроме г. Москва и г. Санкт-Петербург)	0,66	0,59	0,73
4	города с населением 500-1000 тыс. чел. и уровнем доходов выше среднего	0,68	0,57	0,78
5	города с населением 500-1000 тыс. чел. и уровнем доходов ниже среднего	0,62	0,54	0,70
6	города с населением до 500 тыс. чел. и уровнем доходов выше среднего	0,64	0,55	0,74
7	города с населением до 500 тыс. чел. и уровнем доходов ниже среднего	0,74	0,64	0,83

Рис. 10. Корректирующие коэффициенты в зависимости от расположения участка относительно локального местоположения в городе²⁶

Площадь земельного участка

Площадь объектов является одним из факторов, влияющим на стоимость объектов. Влияние фактора масштаба заключается в том, что увеличение площади объекта при прочих равных условиях приводит к снижению удельной стоимости. Учитывая, что в Справочнике Лейфера Л. А. отсутствует зависимость стоимости земельного участка от площади непосредственно для земельных участков под МЖС, то в расчетах используется зависимость для участков под ИЖС, как наиболее близкого сегмента.

²⁶ «Справочник оценщика недвижимости - 2020. Земельные участки. Часть 1. Территориальные характеристики и корректирующие коэффициенты на локальное местоположение», Приволжский центр методического и информационного обеспечения оценки под ред. Лейфера Л.А., Нижний Новгород, 2020 г.

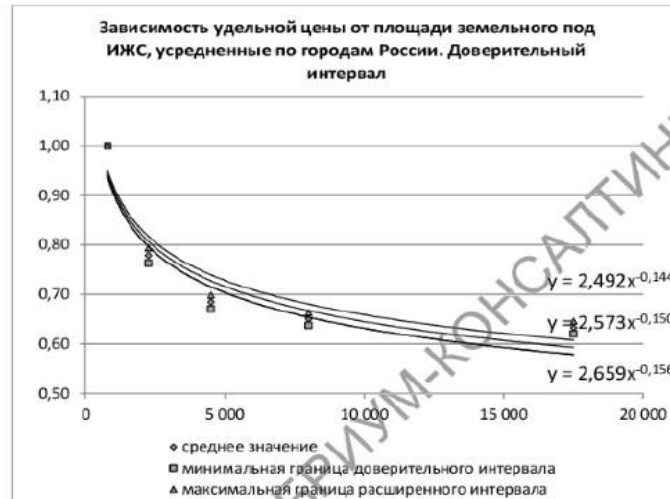


Рис. 11. Зависимость стоимости земельного от участка от площади²⁷

Наличие строений на участке (под снос)

Наличие построек на земельном участке может как увеличивать стоимость (в случае, если они находятся в рабочем состоянии и соответствуют наиболее эффективному использованию), так и снижать стоимость (в случае, если требуется снос построек, не подлежащих восстановлению).

№	Земельный участок для строительства	Нижняя граница	Верхняя граница	Среднее значение
1	Свободный (незастроенный)			1,00
2	Земельный участок с ветхими зданиями, строениями или сооружениями, подлежащими сносу (в зависимости от материала (бетон, дерево, кирпич или природный камень), степени застроенности и возможности вторичного использования материалов), без учета расселения зарегистрированных лиц	0,84	0,98	0,92

Рис. 12. Корректирующие коэффициенты в зависимости от наличия ветхих строений под снос²⁸

Конфигурация и рельеф

Группа	Характеристика формы и рельефа участка	нижняя граница	верхняя граница	Среднее значение
1	Земельные участки категорий: земель населенных пунктов, земель сельхозназначения для дачного строительства и садоводства, земель промышленности, транспорта, связи и иного спец. назначения, а также земельные участки сельскохозяйственного назначения (угодья), по форме и рельефу полностью пригодные для капитального строительства и/или использования по целевому назначению и разрешенному использованию			1,00
2	Участки при одном из перечисленных ниже факторов: 1. Земельные участки вытянутой формы с длиной, превышающей ширину более чем в 4 раза при условии, что ширина такого участка ограничена, но минимально достаточна для строительства и эксплуатации (обслуживания) типичных для этой территориальной зоны объектов капитального строительства **; 2. Земельные участки с вкраплениями или изрезанной формы, обусловленной пересеченным рельефом местности; 3. Земельные участки с уклоном местности более 20 %; 4. Земельные участки, расположенные в балке, овраге или в подтапливаемой пойме реки; 5. Земельные участки с уровнем грунтовых вод, выше глубины промерзания грунтов; 6. Земельные участки с другими существенными недостатками, менее пригодные для строительства и использования	0,75	0,94	0,85

Рис. 13. Корректирующие коэффициенты в зависимости от конфигурации и рельефа²⁹

²⁷ «Справочник оценщика недвижимости - 2020. Земельные участки. Часть 2. Физические характеристики объекта. Характеристики, отражающие функциональное назначение объекта. Передаваемые имущественные права. Скидка на торг. Коэффициенты капитализации», Приволжский центр методического и информационного обеспечения оценки под ред. Лейфера Л.А., Нижний Новгород, 2020 г.

²⁸ Аналитические исследования Ассоциации развития рынка недвижимости СтатРиелт на 01 апреля 2021 г., <https://statrielt.ru/statistika-rynka/statistika-na-01-04-2021/g/korrektirovki-stoimosti-zemli/2485-na-snos-vetkhikh-zdaniy-stroenij-i-sooruzhenij-korrektirovki-na-01-04-2021-goda>

²⁹ Аналитические исследования Ассоциации развития рынка недвижимости СтатРиелт на 01 апреля 2021 г., <https://statrielt.ru/statistika-rynka/statistika-na-01-04-2021/g/korrektirovki-stoimosti-zemli/2471-na-konfiguratsiyu-formu-relef-zemelnogo-uchastka-i-panoramnyj-vid-s-uchastka-korrektirovki-na-01-04-2021-goda>

Инженерные коммуникации

Наименование коэффициента	Среднее значение	Расширенный интервал	
Земельные участки под МЖС			
Отношение удельной цены земельных участков под МЖС, обеспеченных электроснабжением, к удельной цене аналогичных участков, не обеспеченных электроснабжением	1,20	1,07	1,36
Отношение удельной цены земельных участков под МЖС, обеспеченных газоснабжением, к удельной цене аналогичных участков, не обеспеченных газоснабжением	1,25	1,12	1,41
Отношение удельной цены земельных участков под МЖС, обеспеченных водоснабжением и канализацией (и прочими коммуникациями - теплоснабжение, комм уникационные связи), к удельной цене аналогичных участков, не обеспеченных водоснабжением и канализацией (и прочими коммуникациями - теплоснабжение, комм уникационные связи)	1,15	1,01	1,31

Рис. 14. Корректирующие коэффициенты в зависимости от наличия коммуникаций³⁰

Благоустройство участка

№	Земельные участки населенных пунктов, промышленности или смежные с ними (незастроенные, без учета коммуникаций)	Нижняя граница*	Верхняя граница*	Среднее значение
1	Не обеспеченные дорогами и площадками, не огражденные, не освещенные			1,00
2	при наличии только одного из видов благоустройства:			
3	Обеспеченные подъездной автомобильной дорогой общего пользования с твердым покрытием (в зависимости от качества), находящейся в непосредственной близости от участка	1,08	1,17	1,12
4	Обеспеченные собственными внутренними автодорогами и площадками с твердым покрытием (в зависимости от качества)	1,01	1,18	1,09

Рис. 15. Корректирующие коэффициенты в зависимости от наличия обустроенных подъездных путей к участку³¹

Наиболее эффективное использование земельного участка

Отношение удельной цены земельных участков под МЖС к удельной цене аналогичных участков под офисно-торговую застройку				
№	Категория городов	Среднее значение	Расширенный интервал	
1	Москва	1,01	0,95	1,07
2	Санкт-Петербург	-	-	-
3	города с численностью более 1 млн. чел. (кроме г. Москва и г. Санкт-Петербург)	0,99	0,93	1,06
4	города с населением 500-1000 тыс. чел. и уровнем доходов выше среднего	0,99	0,92	1,06
5	города с населением 500-1000 тыс. чел. и уровнем доходов ниже среднего	0,97	0,90	1,04
6	города с населением до 500 тыс. чел. и уровнем доходов выше среднего	0,96	0,88	1,04
7	города с населением до 500 тыс. чел. и уровнем доходов ниже среднего	1,00	0,92	1,08

Рис. 16. Корректирующие коэффициенты в зависимости от наиболее эффективного использования земельного участка³²

³⁰ «Справочник оценщика недвижимости - 2020. Земельные участки. Часть 2. Физические характеристики объекта. Характеристики, отражающие функциональное назначение объекта. Передаваемые имущественные права. Скидка на торг. Коэффициенты капитализации», Приволжский центр методического и информационного обеспечения оценки под ред. Лейфера Л.А., Нижний Новгород, 2020 г.

³¹ Аналитические исследования Ассоциации развития рынка недвижимости СтатРиелт по состоянию на 01 апреля 2021 г., <https://statiel.ru/statistika-rynka/statistika-na-01-04-2021g/korrektirovki-stoimosti-zemli/2484-na-blagoustrojstvo-i-dorozhnyuyu-infrastrukturu-zemelnykh-uchastkov-korrektirovki-na-01-04-2021-goda>

³² «Справочник оценщика недвижимости - 2020. Земельные участки. Часть 2. Физические характеристики объекта. Характеристики, отражающие функциональное назначение объекта. Передаваемые имущественные права. Скидка на торг. Коэффициенты капитализации», Приволжский центр методического и информационного обеспечения оценки под ред. Лейфера Л.А., Нижний Новгород, 2020 г.

Скидки на торг

№	При продаже объектов	Нижняя граница	Верхняя граница	Среднее значение по РФ ²	По регионам ³		
					А группа	Б группа	В группа
1	Земли населенных пунктов для смешанной коммерческой (офисные, торговые, коммунальные, складские, производственные) и жилой застройки - в зависимости от плотности застройки и престижности окружающей территории, вида разрешенного использования, пешеходного и транспортного трафика, общей площади и инженерной обеспеченности участка, качества дорог	0,88	0,99	0,94	0,95	0,93	0,92
2	Земли населенных пунктов под многоэтажную преимущественно жилую застройку - в зависимости от плотности застройки окружающей территории и технических возможностей подведения инженерных коммуникаций, престижности района и социального окружения, общей площади участка, степени развития общественного транспорта	0,91	0,98	0,95	0,96	0,95	0,93
3	Земли населенных пунктов под ИЖС, ЛПХ, ДНП и СНТ - в зависимости от развитости населенного пункта, эстетических характеристик участка (парк, река, водоем и пр.), престижности района и социального окружения, технических возможностей подведения инженерных коммуникаций, общей площади участка, степени развития общественного транспорта	0,91	0,95	0,93	0,94	0,92	0,91

Примечание:

1. Земли ИЖС - для индивидуального жилищного строительства, земли ЛПХ - для личного подсобного хозяйства с правом постройки индивидуального жилого дома, земли ДНП - для дачного строительства, земли СНТ - для садоводства
2. При достаточном аргументировании и обосновании заинтересованных сторон сделки размер скидки (коэффициент) может быть согласованно принят в пределах:
 - нижняя граница значений - менее ликвидные земельные участки, например, значительной площади, или расположенные на территориях с низкой плотностью застройки, или с низкими качественными характеристиками окружения,
 - верхняя граница - участки с высокими качественными характеристиками для данного назначения и вида разрешенного использования, типичной для рынка общей площадью, расположенные на плотно застроенной территории, в престижном окружении (месте), с высоким пешеходным и/или транспортным трафиком, обеспеченные инженерной и транспортной инфраструктурой.
3. Анализ объявлений сети интернет с предложениями объектов недвижимости Российской Федерации выявил влияние местоположения на некоторые корректировки рыночной стоимости:
 - По степени влияния местоположения на корректировки сформированы группы населенных пунктов и прилегающих к ним земель:
 - А-группа: город Москва и города-спутники: Балашиха, Дзержинский, Котельники, Реутов, Люберцы, Красногорск, Санкт-Петербург, а также земельные участки их прилегающих территорий.
 - Б-группа: областные, республиканские и краевые города-центры с агломерациями и их города-спутники, расположенные в пределах 30-ти километровой зоны от регионального центра; города Московской области, не вошедшие в А-группу; города Ленинградской области; другие города Российской Федерации с численностью населения более 50 тысяч человек, не вошедшие в А-группу, а также земельные участки их прилегающих территорий.
 - В-группа: остальные города и населенные пункты Российской Федерации, не вошедшие в А-группу и Б-группу, а также земельные участки их прилегающих территорий.

Рис. 17. Скидка на торг³³

4.5. Основные выводы относительно рынка недвижимости в сегментах, необходимых для оценки объекта

- Наиболее значимыми ценообразующими факторами для земельных участков являются местоположение земельного участка, площадь, обеспеченность инженерными коммуникациями и наиболее эффективное использование. Дороже всего стоят участки с инженерной подготовкой, категории «земли населенных пунктов», с удобной транспортной доступностью и в районах с развитой социальной инфраструктурой.
- Цены предложений сопоставимых земельных участков составляют от 741 514,36 до 860 000,00 руб. / сот. без учета потенциального снижения в процессе торга.

³³ Аналитические исследования Ассоциации развития рынка недвижимости СтатРиелт по состоянию на 01 апреля 2021 г., <https://starielt.ru/statistika-rynka/statistika-na-01-04-2021g/korrektyrovki-stoimosti-zemli/2475-skidka-na-torg-utorgovanie-pri-prodazhe-zemelnykh-uchastkov-na-01-04-2021-goda>

Раздел 5. АНАЛИЗ НАИБОЛЕЕ ЭФФЕКТИВНОГО ИСПОЛЬЗОВАНИЯ

5.1. Общие положения

Анализ наиболее эффективного использования лежит в основе оценок рыночной стоимости недвижимости. Наиболее эффективное использование представляет собой такое использование недвижимости, которое максимизирует ее продуктивность (соответствует ее наибольшей стоимости) и которое физически возможно, юридически разрешено (на дату определения стоимости объекта оценки) и финансово оправдано.

Наиболее эффективное использование объекта недвижимости может соответствовать его фактическому использованию или предполагать иное использование, например, ремонт (или реконструкцию) имеющихся на земельном участке объектов капитального строительства.

Анализ наиболее эффективного использования объекта оценки проводится, как правило, по объемно-планировочным и конструктивным решениям. Для объектов оценки, включающих в себя земельный участок и объекты капитального строительства, наиболее эффективное использование определяется с учетом имеющихся объектов капитального строительства. При этом такой анализ выполняется путем проведения необходимых для этого вычислений либо без них, если представлены обоснования, не требующие расчетов.

Анализ наиболее эффективного использования частей объекта недвижимости, например, встроенных жилых и нежилых помещений, проводится с учетом фактического использования других частей этого объекта.

Анализ наиболее эффективного использования части реконструируемого или подлежащего реконструкции объекта недвижимости проводится с учетом наиболее эффективного использования всего реконструируемого объекта недвижимости.

Наиболее эффективное использование объекта недвижимости, оцениваемого в отдельности, может отличаться от его наиболее эффективного использования в составе оцениваемого комплекса объектов недвижимости.

Рыночная стоимость земельного участка, застроенного объектами капитального строительства, или объектов капитального строительства для внесения этой стоимости в государственный кадастр недвижимости оценивается исходя из вида фактического использования оцениваемого объекта. При этом застроенный земельный участок оценивается как незастроенный, предназначенный для использования в соответствии с видом его фактического использования.

Анализ наиболее эффективного использования объекта недвижимости для сдачи в аренду выполняется с учетом условий использования этого объекта, устанавливаемых договором аренды или проектом такого договора.

Анализ наиболее эффективного использования позволяет выявить наиболее прибыльное использование объекта недвижимости, на который ориентируются участники рынка (покупатели и продавцы) при формировании цены сделки. При определении рыночной стоимости оценщик руководствуется результатами этого анализа для выбора подходов и методов оценки объекта оценки и выбора сопоставимых объектов недвижимости при применении каждого подхода.

При определении вариантов наиболее эффективного использования объекта выделяются четыре основных критерия анализа.

Юридическая правомочность - допустимость с точки зрения действующего законодательства – характер предполагаемого использования не противоречит законодательству, ограничивающему действия собственника.

Физическая возможность – осуществимость физически реальных способов использования объекта.

Финансовая целесообразность (выгодность) – допустимый с точки зрения закона порядок использования объекта должен обеспечить чистый доход собственнику.

Максимальная продуктивность – кроме получения чистого дохода, наиболее эффективное использование подразумевает максимально возможное увеличение чистого дохода собственника от эксплуатации.

Юридически правомочные и физически возможные способы использования объекта анализируются с целью определения того, какие из них способны дать отдачу, превышающую суммарные затраты на операционные (эксплуатационные) расходы, финансовые издержки и амортизацию основного капитала. Все способы использования, которые по расчетам будут отвечать поставленному условию, давая положительный доход с достаточной отдачей на вложенный капитал, рассматриваются как финансово целесообразные. Критерий максимальной продуктивности подразумевает, что собственник извлекает максимальную выгоду от использования объекта оценки.

5.2. Анализ вариантов использования Объекта оценки

Юридическая правомочность

По данным выписки ЕГРН, предоставленной Заказчиком, оцениваемый земельный участок с кадастровым номером 86:12:0101059:14 относится к категории земель населенных пунктов и разрешенным использованием: для иных целей. Согласно данным Публичной кадастровой карты разрешенное использование участка характеризуется также как «для размещения объектов, характерных для населенных пунктов».

По данным выписки ЕГРН, предоставленной Заказчиком, оцениваемый земельный участок с кадастровым номером 86:12:0101058:5 относится к категории земель населенных пунктов и разрешенным использованием: под объектом - жилой дом. Согласно данным Публичной кадастровой карты разрешенное использование участка характеризуется также как «для размещения объектов, характерных для населенных пунктов».

Согласно карте градостроительного зонирования города Ханты-Мансийск оцениваемые земельные участки относятся к территориальной зоне ОДЗ 201: зона административно-делового назначения. Местоположение Объекта оценки относится к территории, в границах которой предусматривается осуществление деятельности по комплексному и устойчивому развитию территории.

Таким образом юридически правомочным вариантом использования объектов является использование только для размещения объектов, характерных для населенных пунктов (земельный участок 86:12:0101059:14 для иных целей, 86:12:0101058:5 - под объектом - жилой дом), иные виды использования юридически не правомочны на дату оценки. Однако, Заказчиком планируется смена вида разрешенного использования и строительство 4 и 5 очереди ЖК «Литературный квартал» (среднеэтажного жилого комплекса). По данным Заказчика законодательные ограничения на изменение вида разрешенного использования оцениваемых участков отсутствуют.

Физическая осуществимость

Физические характеристики земельных участков не накладывают ограничений на реализацию юридически правомочных вариантов их использования. Возможно использование участков под торговую, офисную или смешанную застройку, многоквартирную жилую застройку. Предполагается, что несущая способность грунтов позволяет реализовать юридически правомочный вариант использования земельных участков. Для выполнения более подробной геологической и гидрологической характеристики грунтового слоя необходимо провести специальное обследование, не входящее в задачу Оценщика.

Финансовая оправданность и максимальная эффективность

При определении финансовой оправданности вариантов использования земельных участков как условно свободных, Оценщик, в частности, руководствовался особенностями локального местоположения Объекта оценки. Среди особенностей локального местоположения рассматриваемых земельных участков можно выделить окружающую застройку, которая представлена, преимущественно, многоквартирной жилой застройкой и малоэтажной жилой застройкой. Объект оценки расположен в привлекательной локации, в центральной части города.

По данным Заказчика наиболее эффективным использованием участка является жилая многоквартирная застройка, так как спрос на жилую недвижимость в Ханты-Мансийске традиционно высокий (в связи с увеличением численности населения и ветхостью старого фонда) и объекты жилой недвижимости обладают высокой ликвидностью.

При этом провести полноценный анализ и расчет наиболее эффективного использования земельных участков в условиях отсутствия подробных технико-экономических показателей жилого комплекса, а также градостроительных планов земельных участков не представляется возможным. Кроме того, для реализации строительства ЖК «Литературный квартал» планируется застройка около 300 сот. земли (земельный участок полностью не сформирован, проходят переговоры о выкупе участков у частных собственников), таким образом, выделение доходов и расходов, связанных со строительством жилого комплекса, на конкретные оцениваемые участки является проблематичным.

Следует отметить, что окружение участка представлено преимущественно жилыми объектами малоэтажной и среднеэтажной застройки. Оценщик допускает, что Заказчик, обладая опытом реализации проектов по жилой застройке в г. Ханты-Мансийск и деловой репутацией на рынке региона корректно определил наиболее эффективный вид использования участка.

Учитывая вышеизложенное, Оценщик сделал вывод о том, что финансово оправданным и максимально эффективным вариантом использования земельных участков является размещение многоквартирной жилой застройки, однако, в связи с юридическими ограничениями на дату оценки такое использование невозможно.

Раздел 6. РАСЧЕТЫ СТОИМОСТИ В РАМКАХ ВЫБРАННЫХ ПОДХОДОВ К ОЦЕНКЕ

Согласно п. 11 ФСО № 1, основными подходами, используемыми при проведении оценки, являются рыночный (сравнительный), доходный и затратный подходы. При выборе используемых при проведении оценки подходов следует учитывать не только возможность применения каждого из подходов, но и цели и задачи оценки, предполагаемое использование результатов оценки, допущения, полноту и достоверность исходной информации. На основе анализа указанных факторов обосновывается выбор подходов, используемых Оценщиком.

Согласно п. 24 ФСО № 1, Оценщик вправе самостоятельно определять необходимость применения тех или иных подходов к оценке и конкретных методов оценки в рамках применения каждого из подходов.

Согласно п. 2 IFRS 13, справедливая стоимость - оценка, основанная на рыночных данных, а не оценка, специфичная для организации. В отношении некоторых активов и обязательств могут быть доступны наблюдаемые рыночные сделки или рыночная информация. В отношении других активов и обязательств могут не быть доступными наблюдаемые рыночные сделки или рыночная информация. Однако цель оценки справедливой стоимости в обоих случаях одна - определить цену, по которой была бы осуществлена обычная сделка между участниками рынка с целью продажи актива или передачи обязательства на дату оценки в текущих рыночных условиях (то есть цену выхода на дату оценки с позиции участника рынка, который удерживает указанный актив или является должником по указанному обязательству).

В тех случаях, когда цена на идентичный актив или обязательство не является наблюдаемой на рынке, организация оценивает справедливую стоимость, используя другой метод оценки, который обеспечивает максимальное использование релевантных наблюдаемых исходных данных и минимальное использование ненаблюдаемых исходных данных. Поскольку справедливая стоимость является оценкой, основанной на рыночных данных, она определяется с использованием таких допущений, которые участники рынка приняли бы во внимание при определении цены актива или обязательства, включая допущения о риске. Следовательно, намерение организации удержать актив, урегулировать или иным образом исполнить обязательство не имеет значения при оценке справедливой стоимости (п. 3 IFRS 13).

Цель оценки справедливой стоимости заключается в том, чтобы определить цену, по которой была бы осуществлена обычная сделка по продаже актива или передаче обязательства между участниками рынка на дату оценки в текущих рыночных условиях. Оценка справедливой стоимости требует, чтобы организация определила все следующие аспекты:

- конкретный актив или обязательство, подлежащий (подлежащее) оценке (сообразно его единице учета);
- в отношении нефинансового актива - базовую предпосылку, являющуюся уместной для оценки (сообразно наилучшему и наиболее эффективному использованию этого актива);
- основной (или наиболее выгодный) рынок в отношении данного актива или обязательства;
- метод (методы) оценки, подходящий для определения справедливой стоимости с учетом наличия информации для получения исходных данных, представляющих собой допущения, которые использовались бы участниками рынка при определении цены на актив или обязательство, а также уровень в иерархии справедливой стоимости, к которому относятся эти исходные данные.

Оценка справедливой стоимости предполагает, что сделка с целью продажи актива или передачи обязательства осуществляется:

- на рынке, который является основным для данного актива или обязательства;
- при отсутствии основного рынка на рынке, наиболее выгодном в отношении данного актива или обязательства (п. 16 IFRS 13).

Организации нет необходимости перебирать полностью все возможные рынки для идентификации основного рынка или, при отсутствии такового, наиболее выгодного рынка, однако, она должна принимать во внимание всю информацию, которая является обоснованно доступной. При отсутствии доказательств обратного предполагается, что рынок, на котором организация обычно осуществляла бы сделки с целью продажи актива или передачи обязательства, является основным рынком или, при отсутствии основного рынка, наиболее выгодным рынком.

При наличии основного рынка для актива или обязательства оценка справедливой стоимости должна представлять собой цену на данном рынке (будь эта цена непосредственно наблюдаемой или рассчитанной с использованием другого метода оценки), даже если цена на другом рынке является потенциально более выгодной на дату оценки.

Организация должна иметь доступ к этому основному (или наиболее выгодному) рынку на дату оценки. Поскольку различные организации (и бизнесы в рамках этих организаций) ведут различные виды деятельности и могут иметь доступ к различным рынкам, то основным (или наиболее выгодным) рынком для одного и того же актива или обязательства могут считаться разные рынки для разных организаций (и бизнесов в рамках этих организаций). Следовательно, вопрос об основном (или наиболее выгодном) рынке (и об участниках рынка соответственно) следует анализировать с позиций организации, допуская, таким образом, существование различий между организациями, осуществляющими различные виды деятельности (п. 17 – 19 IFRS 13).

Для того, чтобы добиться наибольшей последовательности и сопоставимости оценок справедливой стоимости и раскрываемой в их отношении информации, IFRS 13 устанавливает иерархию справедливой стоимости, которая предусматривает группировку исходных данных, включаемых в методы оценки, используемые для оценки справедливой стоимости, по трем уровням. В рамках иерархии справедливой стоимости наибольший приоритет отдается ценовым котировкам (некорректируемым) активных рынков для идентичных активов или обязательств (исходные данные Уровня 1) и наименьший приоритет - ненаблюдаемым исходным данным (исходные данные Уровня 3).

Доступность релевантных исходных данных и их относительная субъективность могут повлиять на выбор уместных методов оценки. Однако в рамках иерархии справедливой стоимости приоритеты расставляются по исходным данным, используемым в методах оценки, а не по методам оценки, используемым для оценки справедливой стоимости (п. 72, 74 IFRS 13).

Иерархия справедливой стоимости (иерархия данных)

1. *Исходные данные Уровня 1* - ценовые котировки (некорректируемые) активных рынков для идентичных активов или обязательств, к которым у организации есть доступ на дату оценки. Ценовая котировка активного рынка представляет собой наиболее надежное свидетельство справедливой стоимости и должна использоваться для оценки справедливой стоимости без корректировки всякий раз, когда она доступна.

Исходные данные Уровня 1 будут доступны для многих финансовых активов и финансовых обязательств, некоторые из которых могут быть обменяны на нескольких активных рынках (например, на различных биржах). Поэтому в рамках Уровня 1 акцент делается на определении следующего:

- основного рынка для соответствующего актива, обязательства или, при отсутствии основного рынка, наиболее выгодного рынка для этого актива или обязательства;
- может ли организация заключить сделку в отношении этого актива или обязательства по цене данного рынка на дату оценки.

Организация не должна корректировать исходные данные Уровня 1, за исключением следующих случаев:

1. Когда организация держит большое количество аналогичных (но неидентичных) активов или обязательств (например, долговые ценные бумаги), которые оцениваются по справедливой стоимости и при этом ценовая котировка на активном рынке существует, но не является доступной в отношении каждого из данных активов или обязательств в отдельности (то есть, учитывая большое количество аналогичных активов или обязательств, которые держит организация, было бы трудно получить информацию о ценах для каждого отдельного актива или обязательства на дату оценки). В таком случае, в качестве упрощения практического характера, организация может оценивать справедливую стоимость с использованием альтернативного метода определения цены, который не основывается исключительно на ценовых котировках (например, матричный метод ценообразования). Однако использование альтернативного метода определения цены приводит к тому, что полученная оценка справедливой стоимости будет отнесена к более низкому уровню в иерархии справедливой стоимости.
2. Когда ценовая котировка активного рынка не является отражением справедливой стоимости на дату оценки. Такая ситуация может иметь место, когда, например, значительные события (такие как сделки на рынке «между принципалами», сделки на рынке с брокерским обслуживанием или объявления) имеют место после закрытия рынка, но до наступления даты оценки. Организация должна установить и последовательно применять учетную политику по идентификации тех событий, которые могут повлиять на оценки справедливой стоимости. Однако если в ценовую котировку вносится изменение с учетом новой информации, такое изменение приводит к тому, что полученная оценка справедливой стоимости будет отнесена к более низкому уровню в иерархии справедливой стоимости.
3. Когда справедливая стоимость обязательства или собственного долевого инструмента организации оценивается с использованием ценовой котировки идентичного объекта, который продается в качестве актива на активном рынке, и при этом указанная цена нуждается в корректировке с учетом факторов, специфичных для данного объекта или актива. Если ценовая котировка актива

не требует никакой корректировки, то полученный результат представляет собой оценку справедливой стоимости, относящуюся к Уровню 1 в иерархии справедливой стоимости. Однако любая корректировка ценовой котировки актива приведет к тому, что полученная оценка справедливой стоимости будет отнесена к более низкому уровню в иерархии справедливой стоимости.

2. *Исходные данные Уровня 2* - те исходные данные, которые являются прямо или косвенно наблюдаемыми в отношении актива или обязательства, исключая ценовые котировки, отнесенные к Уровню 1. Если актив или обязательство имеет определенный (предусмотренный договором) срок, то необходимо, чтобы исходные данные Уровня 2 были наблюдаемыми практически за весь срок действия актива или обязательства. Исходные данные Уровня 2 включают следующее:

- ценовые котировки активных рынков в отношении аналогичных активов или обязательств;
- ценовые котировки в отношении идентичных или аналогичных активов либо обязательства рынков, не являющихся активными;
- исходные данные, отличные от ценовых котировок, наблюдаемые в отношении актива или обязательства, например:
 - процентные ставки и кривые доходности, наблюдаемые по котируемым стандартным интервалам;
 - подразумеваемая волатильность;
 - кредитные спреды;
- подтверждаемые рынком исходные данные.

Корректировки исходных данных Уровня 2 будут варьироваться в зависимости от факторов, специфичных для соответствующего актива или обязательства. Такие факторы включают следующее:

- состояние или местонахождение данного актива;
- степень, в которой исходные данные относятся к объектам, сопоставимым с данным активом или обязательством;
- объем или уровень активности на рынках, на которых наблюдаются эти исходные данные.

Корректировка исходных данных Уровня 2, являющихся значительными для оценки в целом, может привести к тому, что полученная оценка справедливой стоимости будет отнесена к Уровню 3 в иерархии справедливой стоимости, если для этой корректировки используются значительные ненаблюдаемые исходные данные.

3. *Исходные данные Уровня 3* представляют собой ненаблюдаемые исходные данные в отношении актива или обязательства. Ненаблюдаемые исходные данные следует использовать для оценки справедливой стоимости в той мере, в которой релевантные наблюдаемые исходные данные недоступны, что позволяет учесть ситуации, когда рыночная активность в отношении актива или обязательства на дату оценки является невысокой, если вообще присутствует. Однако цель оценки справедливой стоимости остается прежней - определение цены выхода на дату оценки с позиций участника рынка, который держит данный актив или является должником по данному обязательству. Следовательно, ненаблюдаемые исходные данные должны отражать допущения, которые использовались бы участниками рынка при определении цены на актив или обязательство, включая допущения о риске.

Допущения о риске включают риск, присущий конкретному методу оценки, используемому для оценки справедливой стоимости (такому как ценовая модель), и риск, присущий исходным данным для соответствующего метода оценки. Оценка, не включающая корректировку на риск, не будет представлять оценку справедливой стоимости, если участники рынка включали бы такую корректировку при определении цены на актив или обязательство. Например, может возникнуть необходимость включить корректировку на риск, если оценка связана со значительным уровнем неопределенности.

Организация должна формировать ненаблюдаемые исходные данные, используя всю информацию, доступную в сложившихся обстоятельствах, которая может включать собственные данные организации. При формировании ненаблюдаемых исходных данных организация может взять за основу свои собственные данные, но эти данные должны быть скорректированы, если обоснованно доступная информация указывает на то, что другие участники рынка использовали бы другие данные, или имеет место какая-то особенность в отношении организации, которая недоступна другим участникам рынка (например, специфичные для организации синергетические выгоды). Организации нет необходимости прилагать чрезмерные усилия, чтобы получить информацию о допущениях участников рынка. Однако организация должна учитывать всю информацию о допущениях участников рынка, которая является обоснованно доступной. Ненаблюдаемые исходные данные, сформированные в вышеописанном порядке, считаются допущениями участников рынка и отвечают цели оценки справедливой стоимости.

Методы оценки

Организация должна использовать такие методы оценки, которые уместны в данных обстоятельствах и для которых доступны данные, достаточные для оценки справедливой стоимости, и при этом позволяют максимально использовать релевантные наблюдаемые исходные данные и свести к минимуму использование ненаблюдаемых исходных данных.

Цель использования какого-либо метода оценки заключается в том, чтобы расчетным путем определить цену, по которой обычная сделка по продаже актива или передаче обязательства была бы осуществлена между участниками рынка на дату оценки в текущих рыночных условиях. Тремя наиболее широко используемыми методами оценки являются рыночный подход, затратный подход и доходный подход. Для оценки справедливой стоимости организация должна использовать методы оценки, соответствующие одному или нескольким из данных подходов.

В некоторых случаях будет уместным применение одного метода оценки (например, при оценке актива или обязательства с использованием ценовых котировок на активном рынке для идентичных активов или обязательств). В других случаях уместным будет применение нескольких методов оценки (например, такая необходимость может возникнуть при оценке единицы, генерирующей денежные потоки). Если для оценки справедливой стоимости используется несколько методов оценки, то полученные результаты (то есть соответствующие индикаторы справедливой стоимости) следует оценить с учетом разумности стоимостного диапазона, обозначенного полученными результатами. Оценка справедливой стоимости представляет собой ту величину в пределах данного диапазона, которая является наиболее показательной в отношении справедливой стоимости в сложившихся обстоятельствах.

6.1. Обоснование выбора метода расчета и последовательность определения стоимости рыночным (сравнительным) подходом

Для оценки стоимости земельного участка используют методы, согласно «Методическим рекомендациям по определению рыночной стоимости земельных участков», утвержденным распоряжением Минимущества России от 07 марта 2002 г. № 568-р, перечисленные ниже.

Метод сравнения продаж применяется для оценки как застроенных земельных участков, так и незастроенных земельных участков. Условие применения метода – наличие информации о ценах сделок с земельными участками, являющимися аналогами оцениваемого. При отсутствии информации о ценах сделок с земельными участками допускается использование цен предложения (спроса). Метод предполагает следующую последовательность действий:

- определение элементов, по которым осуществляется сравнение объекта оценки с объектами - аналогами (далее - элементов сравнения);
- определение по каждому из элементов сравнения характера и степени отличий каждого аналога от оцениваемого земельного участка;
- определение по каждому из элементов сравнения корректировок цен аналогов, соответствующих характеру и степени отличий каждого аналога от оцениваемого земельного участка;
- корректировка по каждому из элементов сравнения цен каждого аналога, сглаживающая их отличия от оцениваемого земельного участка;
- расчет рыночной стоимости земельного участка путем обоснованного обобщения скорректированных цен аналогов.

При наличии необходимой информации метод сравнения продаж является наиболее предпочтительным.

Метод выделения применяется для оценки застроенных земельных участков. Условия применения метода: наличие информации о ценах сделок с единичными объектами недвижимости, аналогичными единому объекту недвижимости, включающему в себя оцениваемый земельный участок (при отсутствии информации о ценах сделок допускается использование цен предложения / спроса); соответствие улучшений земельного участка его наиболее эффективному использованию. Метод предполагает следующую последовательность действий:

- определение элементов, по которым осуществляется сравнение единого объекта недвижимости, включающего в себя оцениваемый земельный участок, с объектами - аналогами;
- определение по каждому из элементов сравнения характера и степени отличий каждого аналога от единого объекта недвижимости, включающего в себя оцениваемый земельный участок;
- определение по каждому из элементов сравнения корректировок цен аналогов, соответствующих характеру и степени отличий каждого аналога от единого объекта недвижимости, включающего в себя оцениваемый земельный участок;

- корректировка по каждому из элементов сравнения цен каждого аналога, сглаживающая их отличия от единого объекта недвижимости, включающего в себя оцениваемый земельный участок;
- расчет рыночной стоимости единого объекта недвижимости, включающего в себя оцениваемый земельный участок, путем обоснованного обобщения скорректированных цен аналогов;
- расчет стоимости замещения или стоимости воспроизводства улучшений оцениваемого земельного участка;
- расчет рыночной стоимости оцениваемого земельного участка путем вычитания из рыночной стоимости единого объекта недвижимости, включающего в себя оцениваемый земельный участок, стоимости замещения или стоимости воспроизводства улучшений земельного участка.

Метод распределения применяется для оценки застроенных земельных участков. Условия применения метода: наличие информации о ценах сделок с едиными объектами недвижимости, аналогичными единому объекту недвижимости, включающему в себя оцениваемый земельный участок (при отсутствии информации о ценах сделок допускается использование цен предложения / спроса); наличие информации о наиболее вероятной доле земельного участка в рыночной стоимости единого объекта недвижимости; соответствие улучшений земельного участка его наиболее эффективному использованию. Метод предполагает следующую последовательность действий:

- определение элементов, по которым осуществляется сравнение единого объекта недвижимости, включающего в себя оцениваемый земельный участок, с объектами - аналогами;
- определение по каждому из элементов сравнения характера и степени отличий каждого аналога от единого объекта недвижимости, включающего в себя оцениваемый земельный участок;
- определение по каждому из элементов сравнения корректировок цен аналогов, соответствующих характеру и степени отличий каждого аналога от единого объекта недвижимости, включающего в себя оцениваемый земельный участок;
- корректировка по каждому из элементов сравнения цен каждого аналога, сглаживающая их отличия от единого объекта недвижимости, включающего в себя оцениваемый земельный участок;
- расчет рыночной стоимости единого объекта недвижимости, включающего в себя оцениваемый земельный участок, путем обоснованного обобщения скорректированных цен аналогов;
- расчет рыночной стоимости оцениваемого земельного участка путем умножения рыночной стоимости единого объекта недвижимости, включающего в себя оцениваемый земельный участок, на наиболее вероятное значение доли земельного участка в рыночной стоимости единого объекта недвижимости.

Метод капитализации земельной ренты применяется для оценки застроенных и незастроенных земельных участков. Условие применения метода - возможность получения земельной ренты от оцениваемого земельного участка. Метод предполагает следующую последовательность действий:

- расчет земельной ренты, создаваемой земельным участком;
- определение величины соответствующего коэффициента капитализации земельной ренты;
- расчет рыночной стоимости земельного участка путем капитализации земельной ренты.

Под капитализацией земельной ренты понимается определение на дату проведения оценки стоимости всех будущих равных между собой или изменяющихся с одинаковым темпом величин земельной ренты за равные периоды времени. Расчет производится путем деления величины земельной ренты за первый после даты проведения оценки период на определенный оценщиком соответствующий коэффициент капитализации.

Метод остатка применяется для оценки застроенных и незастроенных земельных участков. Условие применения метода - возможность застройки оцениваемого земельного участка улучшениями, приносящими доход. Метод предполагает следующую последовательность действий:

- расчет стоимости воспроизводства или замещения улучшений, соответствующих наиболее эффективному использованию оцениваемого земельного участка;
- расчет чистого операционного дохода от единого объекта недвижимости за определенный период времени на основе рыночных ставок арендной платы;
- расчет чистого операционного дохода, приходящегося на улучшения, за определенный период времени как произведения стоимости воспроизводства или замещения улучшений на соответствующий коэффициент капитализации доходов от улучшений;

- расчет величины земельной ренты как разности чистого операционного дохода от единого объекта недвижимости за определенный период времени и чистого операционного дохода, приходящегося на улучшения за соответствующий период времени;
- расчет рыночной стоимости земельного участка путем капитализации земельной ренты.

Метод допускает также следующую последовательность действий:

- расчет стоимости воспроизводства или замещения улучшений, соответствующих наиболее эффективному использованию оцениваемого земельного участка;
- расчет чистого операционного дохода от единого объекта недвижимости за определенный период времени на основе рыночных ставок арендной платы;
- расчет рыночной стоимости единого объекта недвижимости путем капитализации чистого операционного дохода за определенный период времени;
- расчет рыночной стоимости земельного участка путем вычитания из рыночной стоимости единого объекта недвижимости стоимости воспроизводства или замещения улучшений.

Метод предполагаемого использования применяется для оценки застроенных и незастроенных земельных участков. Условие применения метода - возможность использования земельного участка способом, приносящим доход. Метод предполагает следующую последовательность действий:

- определение суммы и временной структуры расходов, необходимых для использования земельного участка в соответствии с вариантом его наиболее эффективного использования (например, затрат на создание улучшений земельного участка или затрат на разделение земельного участка на отдельные части, отличающиеся формами, видом и характером использования);
- определение величины и временной структуры доходов от наиболее эффективного использования земельного участка;
- определение величины и временной структуры операционных расходов, необходимых для получения доходов от наиболее эффективного использования земельного участка;
- определение величины ставки дисконтирования, соответствующей уровню риска инвестирования капитала в оцениваемый земельный участок;
- расчет стоимости земельного участка путем дисконтирования всех доходов и расходов, связанных с использованием земельного участка.

Выбор метода расчета

Использование в настоящей работе методов выделения и распределения представляется некорректным, так как эти методы используются для застроенных земельных участков.

Метод капитализации земельной ренты определяет стоимость земельного участка путем капитализации земельной ренты. Принимая во внимание отсутствие данных о сдаче в аренду земельных участков, сопоставимых с оцениваемыми по назначению, использованию и месторасположению, метод капитализации земельной ренты не использовался.

Метод остатка определяет стоимость земельного участка путем капитализации земельной ренты (путем ее выделения из чистого операционного дохода единого объекта недвижимости (имеющегося на участке или предполагаемого к строительству)) или путем вычитания из стоимости единого объекта недвижимости (имеющегося на участке или предполагаемого к строительству) (полученной капитализацией чистого операционного дохода) стоимости воспроизводства или замещения улучшений. Принимая во внимание возможную существенную погрешность при моделировании застройки оцениваемых участков, а также прогнозировании доходов от использования и затрат на строительство, метод остатка не использовался.

Метод предполагаемого использования является методом дисконтированных денежных потоков. Оценка стоимости земли данным методом заключается в моделировании условного потока расходов, связанных с освоением земельного участка, и доходов, которые будет генерировать освоенный участок. Разность этих доходов и расходов, представляющая собой доход, приписываемый земле, последовательно дисконтируется на дату проведения оценки, и затем суммируется с целью получения текущей стоимости земли. При этом, при оценке стоимости земли по доходам от сдачи недвижимости в аренду необходимо предусматривать доход от продажи объекта недвижимости в конце периода владения данным объектом (реверсию). Принимая во внимание отсутствие данных о сдаче в аренду земельных участков, сопоставимых с оцениваемым по назначению, использованию и месторасположению, а также отсутствие полного проекта застройки участков (т.е. информации о типе застройки, площадях, сроках строительства, расходах на возведение и т.д.), метод предполагаемого использования не использовался в связи с его высокой погрешностью при самостоятельном моделировании. Оценщиком всех вышеуказанных показателей.

Учитывая вышеизложенное доходный подход к Объекту оценки не применялся.

Затратный подход к оценке земельных участков не применим. Это связано с тем, что затратный подход основан на сравнении затрат по созданию объекта недвижимости, эквивалентному по своей полезности оцениваемому объекту или сопоставимому с оцениваемым объектом. В связи с чем, при оценке земли затратный подход используется, в основном, для определения стоимости улучшений, находящихся на земельном участке (зданий, сооружений) для выделения земельной составляющей в стоимости единого объекта недвижимости.

Таким образом, в данной работе стоимость Объекта оценки определена в рамках рыночного (сравнительного) подхода методом сравнения продаж, являющимся наиболее предпочтительным при наличии необходимой информации.

В общем виде последовательность применения сравнительного подхода такова:

- 1) Выявление недавних продаж/предложений сопоставимых объектов на рынке недвижимости.
- 2) Проверка достоверности информации о сделках/предложениях.
- 3) Определение единиц сравнения и элементов сравнения, оказывающих существенное воздействие на стоимость рассматриваемого объекта недвижимости.
- 4) Внесение корректировок к цене с учётом различий между оцениваемым и каждым сопоставимым объектом и условиями продажи.
- 5) Согласование скорректированных цен сопоставимых объектов недвижимости и вывод показателя стоимости оцениваемого объекта.

6.2. Расчет справедливой стоимости Объекта оценки в рамках рыночного (сравнительного) подхода

6.2.1. Выявление сопоставимых объектов

При сборе аналогов использовались предложения, актуальные на дату оценки. Были отобраны объекты, имеющие количественные и качественные характеристики, близкие к характеристикам Объекта оценки. Объем доступных Оценщику рыночных данных об объектах-аналогах и правила отбора приведены в разделе анализа рынка (п. 4.3 настоящего Отчета).

Использование в качестве объектов-аналогов цен предложений оправдано с той точки зрения, что покупатель при принятии решения о приобретении объекта обязательно проанализирует текущие цены предложения сравнимых объектов.

Данные об объектах сравнения приведены в нижеследующей таблице. Принт-скрины Интернет-страниц приведены в Приложении № 3 «Рыночная информация» к Отчету.

Таблица № 12. Описание аналогов для оценки справедливой стоимости Объекта оценки³⁴

Характеристики / Объекты сравнения	Оцениваемый объект №1	Оцениваемый объект №2	Объект-аналог №1	Объект-аналог №2	Объект-аналог №3	Объект-аналог №4	Объект-аналог №5	Объект-аналог №6
Местоположение	Местоположение установлено относительно ориентира, расположенного в границах участка. Почтовый адрес ориентира: АО Ханты-Мансийский Автономный округ - Югра, г. Ханты-Мансийск, ул. Островского, д. 6	Местоположение установлено относительно ориентира, расположенного за пределами участка. Почтовый адрес ориентира: Ханты-Мансийский Автономный округ - Югра, г. Ханты-Мансийск, ул. Островского, д. 7	г. Ханты-Мансийск, ул. Безноскова д. 9, 9А	г. Ханты-Мансийск, пер. Надежды, д. 7	г. Ханты-Мансийск, ул. Гагарина, д.104	г. Ханты-Мансийск, ул. Рознина, д. 111	г. Ханты-Мансийск, ул. Рознина, д. 109	г. Ханты-Мансийск, ул. Доронина, д. 40
Расположение в разрезе региона	Областной центр	Областной центр	Областной центр	Областной центр	Областной центр	Областной центр	Областной центр	Областной центр
Территориальная зона	Центр города	Центр города	Центры деловой активности	Индивидуальные жилые дома и многоквартирная жилая застройка	Многоквартирная жилая застройка	Центры деловой активности	Центры деловой активности	Индивидуальные жилые дома и многоквартирная жилая застройка
Кадастровый номер	86:12:0101059:14	86:12:0101058:5	86:12:101016:215+86:12:101016:214+86:12:101016:46	86:12:0101019:316	86:12:0102007:31	86:12:0101026:7	86:12:0101026:29	86:12:0101087:33
Тип объекта	Условно свободный земельный участок	Земельный участок со зданиями под снос	Земельный участок со зданиями под снос	Земельный участок со зданиями под снос	Земельный участок со зданиями под снос	Земельный участок свободный	Земельный участок со зданиями под снос	Земельный участок свободный
Передаваемые имущественные права, ограничения (обременения) этих прав	Право собственности без учета ограничений (обременений) права	Право собственности, ограничения (обременения) прав не выявлены	Право собственности, ограничения (обременения) прав не выявлены	Право собственности, ограничения (обременения) прав не выявлены	Право собственности, ограничения (обременения) прав не выявлены	Право собственности, ограничения (обременения) прав не выявлены	Право собственности, ограничения (обременения) прав не выявлены	Право собственности, ограничения (обременения) прав не выявлены
Условия финансирования состоявшейся или предполагаемой сделки	Нетипичные условия финансирования отсутствуют	Нетипичные условия финансирования отсутствуют	Нетипичные условия финансирования отсутствуют	Нетипичные условия финансирования отсутствуют	Нетипичные условия финансирования отсутствуют	Нетипичные условия финансирования отсутствуют	Нетипичные условия финансирования отсутствуют	Нетипичные условия финансирования отсутствуют

³⁴ Вся недостающая информация по объектам-аналогам уточнялась в результате интервьюирования, а также по данным Публичной кадастровой карты. В случае несовпадения данных из объявления и информации, полученной в результате интервьюирования или по данным Публичной кадастровой карты, Оценщиком отдавался приоритет информации, полученной по результатам интервьюирования или по данным Публичной кадастровой карты

Характеристики / Объекты сравнения	Оцениваемый объект №1	Оцениваемый объект №2	Объект-аналог №1	Объект-аналог №2	Объект-аналог №3	Объект-аналог №4	Объект-аналог №5	Объект-аналог №6
Условия продажи	Нетипичные условия продажи отсутствуют		Нетипичные условия продажи отсутствуют	Нетипичные условия продажи отсутствуют	Нетипичные условия продажи отсутствуют	Нетипичные условия продажи отсутствуют	Нетипичные условия продажи отсутствуют	Нетипичные условия продажи отсутствуют
Время продажи	Май 2021 г.		Май 2021 г.	Май 2021 г.	Май 2021 г.	Май 2021 г.	Май 2021 г.	Май 2021 г.
Скидка к цене предложения	х	х	Предусмотрена	Предусмотрена	Не предусмотрена	Предусмотрена	Предусмотрена	Предусмотрена
Общая площадь, сот.	16,05	4,61	30,99	9,85	11,51	7,50	19,15	4,50
Наличие строений на участке	Отсутствуют		Имеются здания под снос	Имеются здания под снос	Имеются здания под снос	Отсутствуют	Имеются здания под снос	Отсутствуют
Конфигурация и рельеф	Удобные для строительства		Удобные для строительства	Удобные для строительства	Удобные для строительства	Конфигурация неудобная для строительства	Удобные для строительства	Удобные для строительства
Инженерные коммуникации	Газоснабжение, электричество, водоснабжение и водоотведение по границе		Газоснабжение, электричество, водоснабжение и водоотведение по границе	Водоснабжение, газоснабжение и электро-снабжение по границе	Водоснабжение, газоснабжение и электро-снабжение по границе	Водоснабжение, газоснабжение и электро-снабжение по границе	Водоснабжение, газоснабжение и электро-снабжение по границе	Водоснабжение, газоснабжение и электро-снабжение по границе
Организованные подъездные пути	Асфальтированные подъездные пути		Имеются	Имеются	Имеются	Имеются	Имеются	Имеются
Ограждение участка	Отсутствует		Отсутствует	Отсутствует	Отсутствует	Отсутствует	Отсутствует	Отсутствует
Категория земель	Земли населенных пунктов		Земли населенных пунктов	Земли населенных пунктов	Земли населенных пунктов	Земли населенных пунктов	Земли населенных пунктов	Земли населенных пунктов
Вид разрешенного использования	Для иных целей	Под объектом - жилой дом	Для обслуживания жилого дома	Для целей строительства-жилого дома	Для обслуживания жилого дома	Для обслуживания жилого дома	Для обслуживания жилого дома	Для обслуживания жилого дома
Наиболее эффективное использование (позиционирование продавца)	Многokвартирная жилая застройка		Многokвартирная жилая застройка, объекты общественно-делового назначения (офисные, торговые и т.п.)	Многokвартирная жилая застройка, объекты общественно-делового назначения (офисные, торговые и т.п.)	Многokвартирная жилая застройка, объекты общественно-делового назначения (офисные, торговые и т.п.)	Многokвартирная жилая застройка, объекты общественно-делового назначения (офисные, торговые и т.п.)	Многokвартирная жилая застройка, объекты общественно-делового назначения (офисные, торговые и т.п.)	Многokвартирная жилая застройка, объекты общественно-делового назначения (офисные, торговые и т.п.)
Наличие движимого имущества, не связанного с недвижимостью	Отсутствует		Отсутствует	Отсутствует	Отсутствует	Отсутствует	Отсутствует	Отсутствует
Другие характеристики (элементы), влияющие на стоимость	Отсутствуют		Отсутствуют	Отсутствуют	Отсутствуют	Отсутствуют	Отсутствуют	Отсутствуют

Характеристики / Объекты сравнения	Оцениваемый объект №1	Оцениваемый объект №2	Объект-аналог №1	Объект-аналог №2	Объект-аналог №3	Объект-аналог №4	Объект-аналог №5	Объект-аналог №6
Точная ссылка	x	x	https://www.avito.ru/hanty-mansiysk/zemelnye_uchastki/uchastok_33_sot_izhs_2065793176	https://hmap.cian.ru/sale/suburban/249173286/	https://www.avito.ru/hanty-mansiysk/zemelnye_uchastki/uchastok_11_sot_izhs_1652749989	https://hmap.cian.ru/sale/suburban/254755820/	https://www.avito.ru/hanty-mansiysk/zemelnye_uchastki/uchastok_19_sot_izhs_2136215060	https://www.avito.ru/hanty-mansiysk/zemelnye_uchastki/uchastok_45_sot_izhs_2137463833
Источник информации	x	x	Андрей Владимирович, тел: +7 912 907-68-90	Агентство недвижимости "Новый адрес", тел: +7 982 591-31-58	Ирина, тел.: +7 904 466-86-73	тел: +7 919 530-21-63	Владислав, тел: +7 902 828-95-64	Центр недвижимости «ЮАНИТ», тел: +7 922 408-28-79
Цена предложения, руб.	?	?	24 000 000,00	7 500 000,00	9 000 000,00	6 450 000,00	14 200 000,00	3 600 000,00
НДС	Не облагается налогом		Не облагается налогом	Не облагается налогом	Не облагается налогом	Не облагается налогом	Не облагается налогом	Не облагается налогом
Цена предложения, руб./сот.	?	?	774 443,37	761 421,32	781 928,76	860 000,00	741 514,36	800 000,00
Текст объявления	x	x	Продаётся участок 32,5 сотки. Центральные газ и водопровод, электричество. Участок находится в районе улиц Рознина-Дзержинского-Свердлова.	Продам участок под ИЖС 10 соток земли, находится в центральной части, очень тихое и уютное место. На участке имеется фундамент из блоков 10/11 м. Коммуникации проходят по границе с участком. Электричество заведено.	Собственник! Агентствам просьба не беспокоить! Продам участок или рассмотрим обмен на две квартиры! Желательно в одном доме! Идеальное место для ведения бизнеса гостиничного! можно построить модульный отель по типу хостела возможно сдавать помещаю, можно платную стоянку, так как в этом месте недостаточно парковочных мест. Строительные компании могут построить многоквартирный дом. Вариантов множество. У нас к сожалению, нет возможности воплотить идеи, в связи с этим продажа! Рассмотрим варианты! Находится в районе биатлонного центра!	Земельный участок ИЖС в центре города, напротив спорткомплекса "Дружба" (по другую сторону дороги, ближе к центру). В пешей доступности магазины, остановки общественного транспорта, школы. Все коммуникации присутствуют в непосредственной близости. Рядом земля муниципалитета - при необходимости присутствует возможность присоединения по кадастровой стоимости еще 4-5 соток. После покупки от соседнего участка предвзрительно присутствует согласие на подключение газа, оптоволокна.	Дорогие жители и гости г. Ханты-Мансийска. Если вы мечтаете построить многоквартирный жилой дом или коммерческую недвижимость для своего бизнеса, тогда это предложение Вас заинтересует. Земельный участок в центральной части города, ул. Рознина д. 109, участок полностью огороженный, длина 77 метров, ширина 25 метров, фактически ровный, подъездные пути асфальт. На участке можно построить многоквартирный 2/3/4/8 и более квартирный дом, зона среднеэтажной жилой застройки (ЖЗ 102), кол-во этажей не выше 8 (наземных), а также объекты коммунального обслуживания,	Продаётся земельный участок в центре города. Все коммуникации рядом. Ваш дом будет находиться в самом живописном месте. Торгов возможен. Документы готовы к продаже. Без обременений. Звоните.

Характеристики / Объекты сравнения	Оцениваемый объект №1	Оцениваемый объект №2	Объект-аналог №1	Объект-аналог №2	Объект-аналог №3	Объект-аналог №4	Объект-аналог №5	Объект-аналог №6
					вдоль центральной дороги. Вблизи детсад, школа, магнит. За домом лес. Сам дом для жилья не пригоден, но на участке есть балок для временного проживания пока идёт строительство. В дом заведена вода. Без торга!		объекты автотранспорта, общественного питания. Коммуникации все по границе участка, свет, вода, газ, канализация – центральные. На участке имеется трехквартирный дом (старый), возможно использовать для временного проживания на период строительства. Участок в общей долевой собственности, без обременений, согласие собственников получено.	
Информация, полученная в результате интервьюирования	х	х	<p>Право собственности без ограничений (обременений) права, торг возможен. Кадастровые номера участков 86:12:101016:215+86:12:101016:214+86:12:101016:46. Участок имеет форму, удобную для застройки, ровный, имеются твердые подъездные пути, имеются строения под снос. Имеется возможность подключения центральных коммуникаций (электричество, водоснабжение, канализация, теплоснабжение). Другие характеристики (элементы), влияющие на стоимость, не выявлены</p>	<p>Право собственности без ограничений (обременений) права, торг возможен. Кадастровый номер участка: 86:12:0101019:316. Участок имеет форму, удобную для застройки, ровный, имеются строения под снос, имеются твердые подъездные пути. Имеется возможность подключения центральных коммуникаций (электричество, водоснабжение, канализация, теплоснабжение). Другие характеристики (элементы), влияющие на стоимость, не выявлены</p>	<p>Кадастровый номер участка: 86:12:0102007:31. Строения на участке под снос. Ограничения (обременения) права отсутствуют. Имеется возможность подключения центральных коммуникаций (электричество, водоснабжение, канализация, теплоснабжение). Рельеф и конфигурация удобные для строительства. Категория земель и вид разрешенного использования уточнены согласно данным публичной кадастровой карты.</p>	<p>Объявление актуально на дату оценки. Право собственности без ограничений (обременений) права, торг возможен. Кадастровый номер участка: 86:12:0101026:7. Участок имеет форму, неудобную для застройки, ровный, строения отсутствуют, имеются твердые подъездные пути. Газоснабжение, электричество по границе, водоснабжение и водоотведение по границе. Другие характеристики (элементы), влияющие на стоимость, не выявлены</p>	<p>Право собственности без ограничений (обременений) права, торг возможен. Кадастровый номер участка: 86:12:0101026:29. Участок имеет форму, удобную для застройки, ровный, имеются строения под снос, имеются твердые подъездные пути. Газоснабжение, электричество по границе, водоснабжение и водоотведение по границе. Другие характеристики (элементы), влияющие на стоимость, не выявлены</p>	<p>Объявление актуально на дату оценки. Право собственности без ограничений (обременений) права, торг возможен. Кадастровый номер участка: 86:12:0101087:33. Участок имеет форму, удобную для застройки, ровный, строения отсутствуют, имеются твердые подъездные пути. Газоснабжение, электричество по границе, водоснабжение и водоотведение по границе. Другие характеристики (элементы), влияющие на стоимость, не выявлены</p>

6.2.2. Проверка достоверности информации о сделках

Информация по объектам сравнения проверялась путем телефонного интервьюирования продавцов, контакты которых приведены в таблице выше, в т. ч. уточнялись сведения о коммуникациях, местоположении, кадастровом номере. Осмотр объектов сравнения не проводился. Оценщик принимает информацию в объявлениях и полученную от продавцов как достоверную. В случаях, когда это было возможно, уточнение местоположения проведено так же с использованием сервиса Публичной кадастровой карты (<http://pkk5.rosreestr.ru/>).

6.2.3. Определение единиц сравнения и элементов сравнения

Для выполнения расчетов использована типичная для аналогичного объекта, сложившаяся на рынке недвижимости в рассматриваемом сегменте, единица сравнения: удельный показатель стоимости за 1 сотку земельного участка.

Согласно п. 22е ФСО № 7 для сравнения объекта оценки с другими объектами недвижимости, с которыми были совершены сделки или которые представлены на рынке для совершения, обычно используются следующие элементы сравнения (сгруппированы³⁵ Оценщиком в разбивке на последовательные и параллельные корректировки):

- первая группа элементов сравнения (последовательные корректировки):
 - передаваемые имущественные права, ограничения (обременения) этих прав;
 - условия финансирования состоявшейся или предполагаемой сделки (вид оплаты, условия кредитования, иные условия);
 - условия продажи (нетипичные для рынка условия, сделка между аффилированными лицами, иные условия);
 - условия рынка (изменения цен за период между датами сделки и оценки, скидки к ценам предложений, иные условия).
- вторая группа элементов сравнения (параллельные корректировки):
 - вид использования и (или) зонирование;
 - местоположение объекта;
 - физические характеристики, в том числе свойства земельного участка;
 - экономические характеристики;
 - наличие движимого имущества, не связанного с недвижимостью (компоненты стоимости, не входящие в состав недвижимости; иначе - расходы, сделанные сразу же после покупки);
 - другие характеристики (элементы), влияющие на стоимость.

6.2.4. Внесение корректировок в цены объектов-аналогов

Корректирующие коэффициенты применяются к ценам объектов-аналогов для приведения их характеристик к характеристикам объекта оценки. Корректировки вводятся положительные, когда Объект оценки лучше объекта-аналога, отрицательные – когда объект оценки хуже объекта-аналога. При этом, если в используемом справочнике с данными о влиянии корректировок представлена величина положительной корректировки, то величина отрицательной корректировки рассчитывается как обратная, соответственно, если представлена величина отрицательная, то величина положительной рассчитывается как обратная. Таким образом, в случае необходимости обратная величина корректировки от представленной в используемом источнике может быть рассчитана по формуле:

$$K_{обр} = \frac{1}{K_{пр}}, \text{ где:}$$

- $K_{пр}$ – прямой коэффициент;
- $K_{обр}$ – обратный коэффициент.

Внесение корректировок по I группе элементов сравнения

Передаваемые имущественные права, ограничения (обременения) этих прав. Корректировка на состав передаваемых имущественных прав вносится при различии в виде прав. Объект оценки представлен на праве

³⁵ Согласно источнику: С. В. Грибовский. Оценка стоимости недвижимости: Учебное пособие. – М.: Маросейка, 2009. С. 86-91.

собственности, ограничения (обременения) права не зарегистрированы. Правом всех объектов-аналогов является право собственности, корректировка не требуется. Ограничения (обременения) прав у объектов-аналогов не выявлены, корректировка также не требуется.

Условия финансирования. Цены разных объектов недвижимости могут отличаться из-за разных условий финансирования (кредитные схемы, уровень процентных ставок по кредиту относительно рыночного; рассрочка; др.). Точные сведения об условиях финансирования сделок по объектам сравнения отсутствуют; предполагаются типичные рыночные. Корректировка не требуется.

Условия продажи. Условия продажи выясняются на основе анализа взаимоотношений покупателя и продавца и могут существенно влиять на цену сделки (например, сделка может быть заключена по цене ниже рыночной, если продавцу срочно требуются наличные денежные средства; финансовые, корпоративные, родственные связи могут также оказывать влияние на цену объекта недвижимости). В данном случае обстоятельства предложений по продаже объектов сравнения не были сообщены Оценщику. Предполагается, что условия продажи типичны. Корректировка не требуется.

Рыночные условия (изменение цен во времени и отличие цены предложения от цены сделки). Под корректировкой цен на время понимается учет изменения цен на рынке с течением времени. Предложения по продаже объектов сравнения подобраны в период, максимально приближенный к дате оценки, и актуальны на дату оценки. Корректировка не требуется.

При анализе возможной величины скидки на торг следует учитывать, что оцениваемые земельные участки расположены в областном центре (группа Б).

№	При продаже объектов	Нижняя граница	Верхняя граница	Среднее значение по РФ ³⁶	По регионам ³⁷		
					А группа	Б группа	В группа
2	Земли населенных пунктов под многоэтажную преимущественно жилую застройку - в зависимости от плотности застройки окружающей территории и технических возможностей подведения инженерных коммуникаций, престижности района и социального окружения, общей площади участка, степени развития общественного транспорта	0,91	0,96	0,95	0,96	0,95	0,93

Рис. 18. Скидки на торг³⁶

По степени влияния местоположения на корректировки сформированы группы населенных пунктов и прилегающих к ним земель:

- А-группа: город Москва и города-спутники: Балашиха, Дзержинский, Котельники, Реутов, Люберцы, Красногорск; Санкт-Петербург; Сочи; Ялта, а также земельные участки их прилегающих территорий.
- Б-группа: областные, республиканские и краевые города-центры с агломерациями и их города-спутники, расположенные в пределах 30-ти километровой зоны от регионального центра; города Московской области, не вошедшие в А-группу; города Ленинградской области; другие города Российской Федерации с численностью населения более 50 тысяч человек, не вошедшие в А-группу, а также земельные участки их прилегающих территорий.
- В-группа: остальные города и населенные пункты Российской Федерации, не вошедшие в А-группу и Б-группу, а также земельные участки их прилегающих территорий.

Заказчик планирует изменение вида разрешенного использования оцениваемых участков с текущего на «под многоквартирную жилую застройку», наиболее эффективным использованием участков является многоквартирная жилая застройка³⁷, в связи с этим Оценщик использовал данные о торге по землям населенных пунктов под многоэтажную преимущественно жилую застройку, как наиболее сопоставимый вид застройки из представленных в справочном материале. Скидка на торг для областных центров (группа Б) для земельных участков под многоэтажную жилую застройку составляет 5% ($= ((0,95-1) \times 100\%)$).

Далее приведена корректировка цен объектов сравнения по I группе элементов сравнения. У Объекта-аналога №3 согласно условиям предложения, торг не предусмотрен, скидка на торг не вводилась.

³⁶ Аналитические исследования Ассоциации развития рынка недвижимости СтатРиелт по состоянию на 01 апреля 2021 г., <https://statrielt.ru/statistika-rynka/statistika-na-01-04-2021g/korrektirovki-stoimosti-zemli/2475-skidka-na-torg-utorgovanie-pri-prodazhe-zemelnykh-uchastkov-na-01-04-2021-goda>

³⁷ Подробнее см. в разделе 5 «Анализ наиболее эффективного использования»

Таблица № 13. Корректировка цен объектов сравнения по I группе элементов сравнения

Элемент сравнения	Оцениваемые объекты	Объект-аналог №1	Объект-аналог №2	Объект-аналог №3	Объект-аналог №4	Объект-аналог №5	Объект-аналог №6
Цена предложения, руб./сот.	?	774 443	761 421	781 929	860 000	741 514	800 000
Передаваемые имущественные права, ограничения (обременения) этих прав	Право собственности без учета ограничений (обременений) права	Право собственности, ограничения (обременения) прав не выявлены	Право собственности, ограничения (обременения) прав не выявлены	Право собственности, ограничения (обременения) прав не выявлены	Право собственности, ограничения (обременения) прав не выявлены	Право собственности, ограничения (обременения) прав не выявлены	Право собственности, ограничения (обременения) прав не выявлены
Корректировка, %	x	0,00%	0,00%	0,00%	0,00%	0,00%	0,00%
Скорр. цена, руб./сот.	x	774 443	761 421	781 929	860 000	741 514	800 000
Условия финансирования состоявшейся или предполагаемой сделки, условия продажи	Нетипичные условия отсутствуют	Нетипичные условия отсутствуют	Нетипичные условия отсутствуют	Нетипичные условия отсутствуют	Нетипичные условия отсутствуют	Нетипичные условия отсутствуют	Нетипичные условия отсутствуют
Корректировка, %	x	0,00%	0,00%	0,00%	0,00%	0,00%	0,00%
Скорр. цена, руб./сот.	x	774 443	761 421	781 929	860 000	741 514	800 000
Дата продажи	Май 2021 г.	Май 2021 г.	Май 2021 г.	Май 2021 г.	Май 2021 г.	Май 2021 г.	Май 2021 г.
Корректировка, %	x	0,00%	0,00%	0,00%	0,00%	0,00%	0,00%
Скорр. цена, руб./сот.	x	774 443	761 421	781 929	860 000	741 514	800 000
Совершенная сделка/предложение	сделка	предложение	предложение	предложение	предложение	предложение	предложение
Скидка на торг, %	x	-5,00%	-5,00%	0,00%	-5,00%	-5,00%	-5,00%
Скорр. цена, руб./сот.	x	735 721	723 350	781 929	817 000	704 439	760 000
Последовательные корректировки, суммарно	x	-5,00%	-5,00%	0,00%	-5,00%	-5,00%	-5,00%
Скорректированная по последовательным элементам цена, руб./сот.	x	735 721	723 350	781 929	817 000	704 439	760 000

Корректировка на глобальное местоположение. Оцениваемые участки и все объекты-аналоги расположены в областном центре, корректировка не требуется.

Корректировка на расположение в пределах города. Поправка на местоположение была выполнена согласно «Справочнику оценщика недвижимости - 2020. Земельные участки. Часть 1. Территориальные характеристики и корректирующие коэффициенты на локальное местоположение», Приволжский центр методического и информационного обеспечения оценки под ред. Лейфера Л.А., Нижний Новгород, 2020 г.

Территориальные коэффициенты для цен земельных участков под жилую застройку.			
Центры деловой активности по отношению к центру города			
№	Категория городов	Среднее значение	Расширенный интервал
1	Москва	0,88	0,81 – 0,95
2	Санкт-Петербург	–	–
3	города с численностью более 1 млн. чел. (кроме г. Москва и г. Санкт-Петербург)	0,87	0,81 – 0,94
4	города с населением 500-1000 тыс. чел. и уровнем доходов выше среднего	0,89	0,85 – 0,94
5	города с населением 500-1000 тыс. чел. и уровнем доходов ниже среднего	0,89	0,84 – 0,93
6	города с населением до 500 тыс. чел. и уровнем доходов выше среднего	0,89	0,82 – 0,95
7	города с населением до 500 тыс. чел. и уровнем доходов ниже среднего	0,85	0,76 – 0,93

Территориальные коэффициенты для цен земельных участков под жилую застройку.			
Зоны автомагистралей по отношению к центру города			
№	Категория городов	Среднее значение	Расширенный интервал
1	Москва	0,76	0,67 – 0,84
2	Санкт-Петербург	–	–
3	города с численностью более 1 млн. чел. (кроме г. Москва и г. Санкт-Петербург)	0,71	0,64 – 0,79
4	города с населением 500-1000 тыс. чел. и уровнем доходов выше среднего	0,79	0,70 – 0,88
5	города с населением 500-1000 тыс. чел. и уровнем доходов ниже среднего	0,72	0,66 – 0,79
6	города с населением до 500 тыс. чел. и уровнем доходов выше среднего	0,71	0,62 – 0,80
7	города с населением до 500 тыс. чел. и уровнем доходов ниже среднего	0,74	0,67 – 0,82

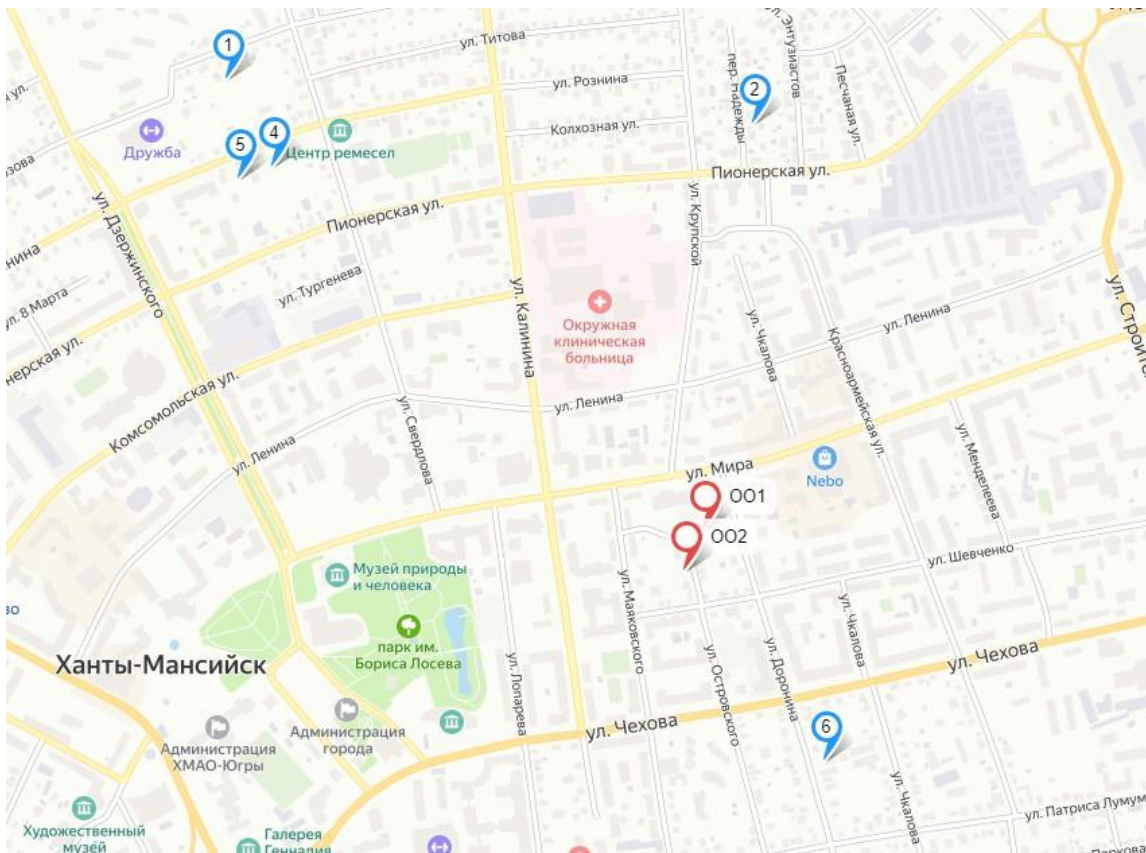
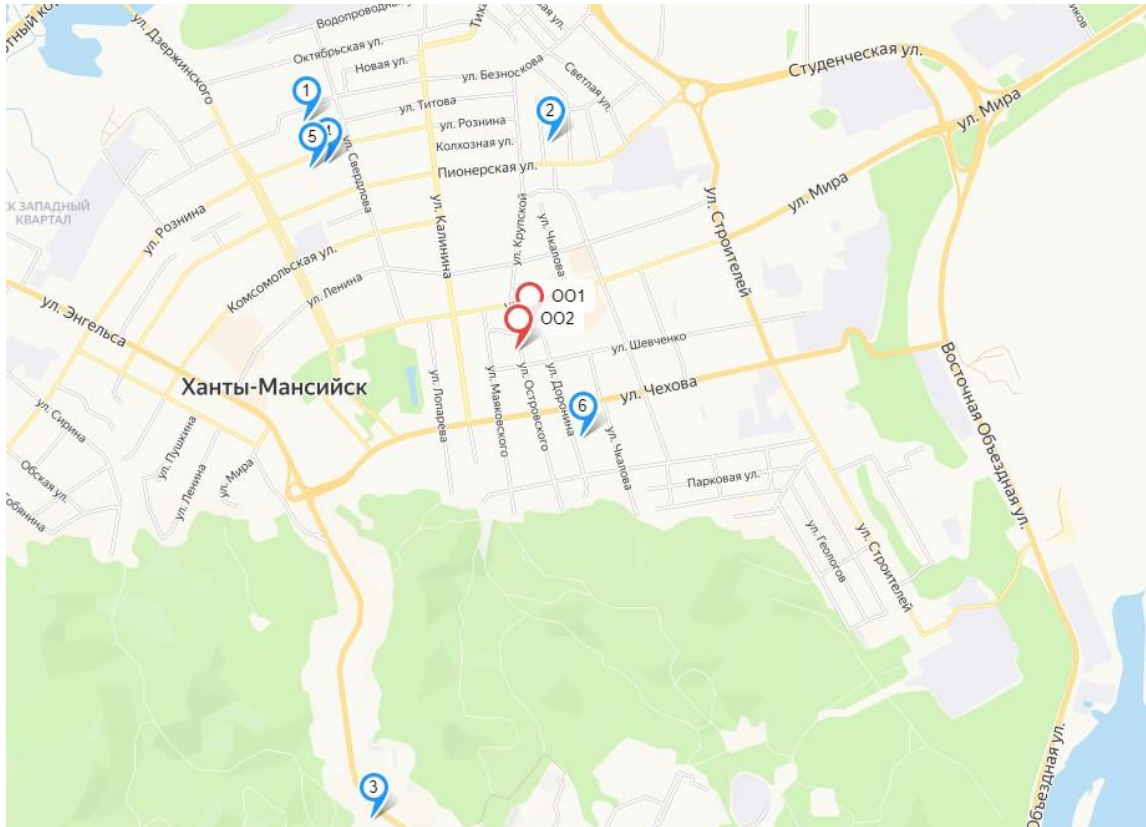
Территориальные коэффициенты для цен земельных участков под жилую застройку.			
Индивидуальные жилые дома по отношению к центру города			
№	Категория городов	Среднее значение	Расширенный интервал
1	Москва	0,82	0,74 – 0,89
2	Санкт-Петербург	–	–
3	города с численностью более 1 млн. чел. (кроме г. Москва и г. Санкт-Петербург)	0,79	0,71 – 0,86
4	города с населением 500-1000 тыс. чел. и уровнем доходов выше среднего	0,79	0,73 – 0,84
5	города с населением 500-1000 тыс. чел. и уровнем доходов ниже среднего	0,72	0,65 – 0,80
6	города с населением до 500 тыс. чел. и уровнем доходов выше среднего	0,72	0,63 – 0,81
7	города с населением до 500 тыс. чел. и уровнем доходов ниже среднего	0,74	0,64 – 0,85

Территориальные коэффициенты для цен земельных участков под жилую застройку.			
Многоквартирная жилая застройка по отношению к центру города			
№	Категория городов	Среднее значение	Расширенный интервал
1	Москва	0,80	0,74 – 0,86
2	Санкт-Петербург	–	–
3	города с численностью более 1 млн. чел. (кроме г. Москва и г. Санкт-Петербург)	0,81	0,75 – 0,87
4	города с населением 500-1000 тыс. чел. и уровнем доходов выше среднего	0,75	0,64 – 0,86
5	города с населением 500-1000 тыс. чел. и уровнем доходов ниже среднего	0,79	0,73 – 0,85
6	города с населением до 500 тыс. чел. и уровнем доходов выше среднего	0,78	0,72 – 0,84
7	города с населением до 500 тыс. чел. и уровнем доходов ниже среднего	0,76	0,67 – 0,85

Территориальные коэффициенты для цен земельных участков под жилую застройку.			
Окраины города, промзоны по отношению к центру города			
№	Категория городов	Среднее значение	Расширенный интервал
1	Москва	0,72	0,64 – 0,80
2	Санкт-Петербург	–	–
3	города с численностью более 1 млн. чел. (кроме г. Москва и г. Санкт-Петербург)	0,66	0,59 – 0,73
4	города с населением 500-1000 тыс. чел. и уровнем доходов выше среднего	0,68	0,57 – 0,78
5	города с населением 500-1000 тыс. чел. и уровнем доходов ниже среднего	0,62	0,54 – 0,70
6	города с населением до 500 тыс. чел. и уровнем доходов выше среднего	0,64	0,55 – 0,74
7	города с населением до 500 тыс. чел. и уровнем доходов ниже среднего	0,74	0,64 – 0,83

Рис. 19. Корректирующие коэффициенты в зависимости от расположения участка относительно локального местоположения в городе³⁸

³⁸ «Справочник оценщика недвижимости - 2020. Земельные участки. Часть 1. Территориальные характеристики и корректирующие коэффициенты на локальное местоположение», Приволжский центр методического и информационного обеспечения оценки под ред. Лейфера Л.А., Нижний Новгород, 2020 г.



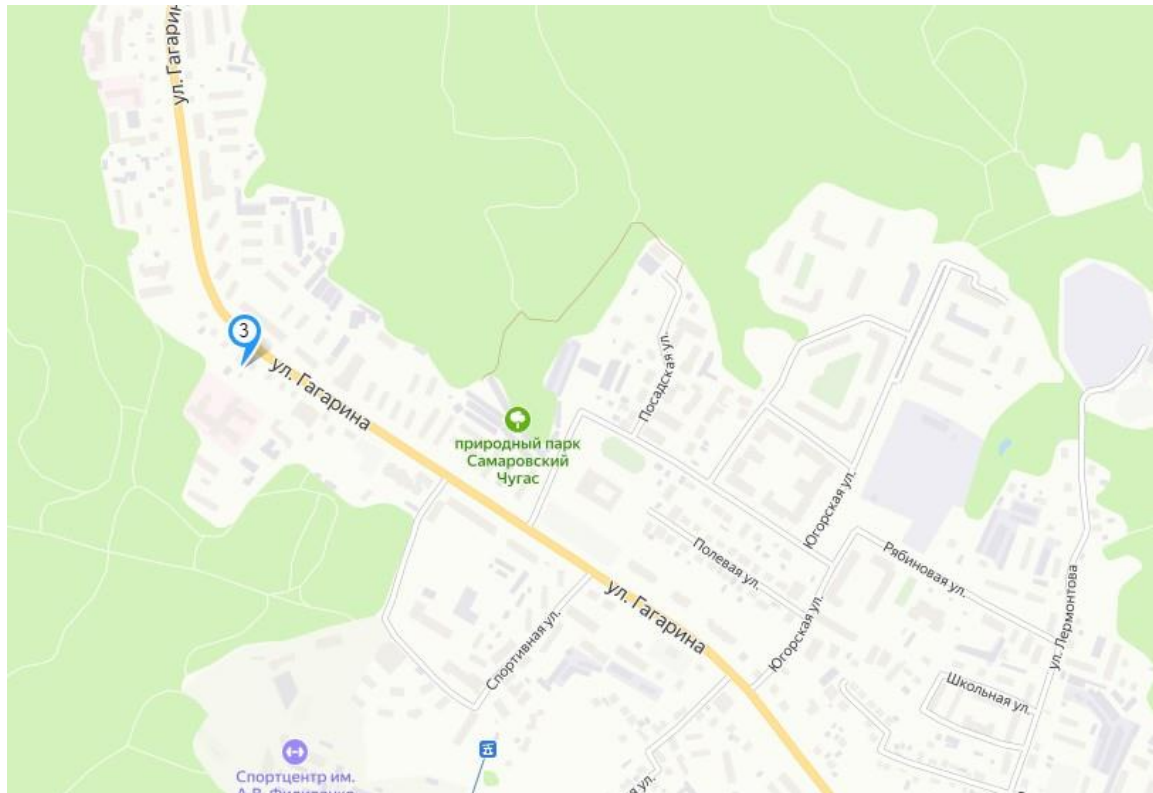


Рис. 20. Месторасположение объектов-аналогов (1-6) и оцениваемых объектов на карте

По состоянию на 01.01.2021 года в г. Ханты-Мансийск проживает 103 117 человек³⁹, в январе 2021 года денежные доходы в Ханты-Мансийском автономном округе – Югре в среднем на душу населения составили 74 858 рублей⁴⁰, что превышает среднероссийский уровень (51 229 рублей⁴¹). Таким образом, согласно градации городов, приведенной в «Справочнике оценщика недвижимости - 2020. Земельные участки. Часть 1. Территориальные характеристики и корректирующие коэффициенты на локальное местоположение», Приволжский центр методического и информационного обеспечения оценки под ред. Лейфера Л.А., Нижний Новгород, 2020 г. и «Справочнике оценщике недвижимости - 2020. Земельные участки. Часть 2. Физические характеристики объекта. Характеристики, отражающие функциональное назначение объекта. Передаваемые имущественные права. Скидка на торг. Коэффициенты капитализации», Приволжский центр методического и информационного обеспечения оценки под ред. Лейфера Л.А., Нижний Новгород, 2020 г. населенный пункт, в котором расположен Объект оценки относится к городам с населением до 500 тыс. чел. и уровнем доходов выше среднего.

Ближайшее окружение оцениваемых объектов представлено многоквартирной жилой застройкой, объектами общественно-делового назначения: зданиями Управления Росреестра по Ханты-Мансийскому автономному округу-Югре, Администрации г. Ханты-Мансийска, Департамента городского хозяйства, Федеральной антимонопольной службы, Ханты-Мансийского театра кукол, КТЦ «Югра-Классик», гипермаркета «Перекресток». Учитывая окружение оцениваемых объектов, их территориальная зона определена как «Центр города». Объекты-аналоги №№1,4,5 расположены в районе центра административного района города, в непосредственной близости от крупных торговых объектов, их территориальная зона определена как «Центры деловой активности». Объект-аналог №3 расположен в окружении многоквартирной жилой застройки. Его территориальная зона определена как «Многоквартирная жилая застройка». Объекты-аналоги №№2,6 расположены в смешанном типе застройки: индивидуальные жилые дома и многоквартирная жилая застройка». Для корректировки использовались средние значения коэффициентов.

³⁹ Численность постоянного населения Российской Федерации по муниципальным образованиям на 1 января 2021 года, <https://rosstat.gov.ru/folder/12781>

⁴⁰ Социально-экономическое развитие Ханты-Мансийского автономного округа – Югры в январе-марте 2021 года URL: https://tun-stat.gks.ru/storage/mediabank/wjZdvH6l/25019_03_2021.pdf

⁴¹ Росстат. «Информация о социально-экономическом положении России. Январь – март 2021 года» (опубликовано 20.04.2021 г.) // Официальный сайт Федеральной службы государственной статистики. – URL: <https://rosstat.gov.ru/compendium/document/50800>

Таблица № 14. Расчет поправки на район местоположения

Показатель	Оцениваемые объекты	Объект-аналог № 1	Объект-аналог № 2	Объект-аналог № 3	Объект-аналог № 4	Объект-аналог № 5	Объект-аналог № 6
Территориальная зона	Центр города	Центры деловой активности	Индивидуальные жилые дома и многоквартирная жилая застройка	Многokвартирная жилая застройка	Центры деловой активности	Центры деловой активности	Индивидуальные жилые дома и многоквартирная жилая застройка
Коэффициент	1,00	0,89	0,75 (=(0,72+0,78)/2)	0,78	0,89	0,89	0,75 (=(0,72+0,78)/2)
Величина корректировки, %	x	12,36%	33,33%	28,21%	12,36%	12,36%	33,33%

Корректировка на площадь земельного участка. Как правило, большие по размеру земельные участки стоят несколько дешевле в расчете на единицу площади, чем меньшие по размеру участки, поэтому в цены аналогов вносились корректировки. Заказчик предполагает изменение вида разрешенного использования оцениваемых участков путем публичных слушаний с текущего на «под многоквартирную жилую застройку»⁴². Учитывая планируемое использование участков, корректировка принимается по зависимости для участков «ИЖС» (в справочнике Лейфера Л. А. отсутствует зависимость стоимости земельного от участка от площади непосредственно для земельных участков под МЖС, используются зависимость для участков под ИЖС, как наиболее близкого сегмента.). Поправка рассчитана с использованием исследования Лейфера Л. А., согласно которому зависимость между удельной ценой земельного участка и общей площадью (фактором масштаба) описывается следующим графиком:

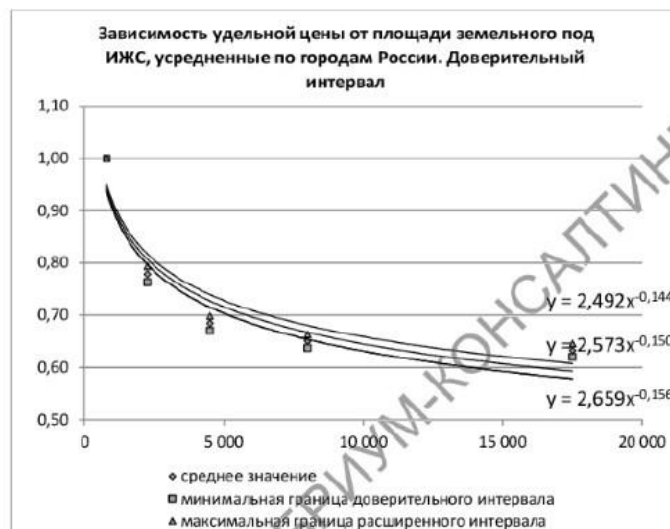


Рис. 21. Зависимость стоимости земельного от участка от площади⁴³

Корректировка определяется по следующей формуле:

$$K_{\text{масш}} = (S_{\text{оо}}/S_{\text{оа}})^{-0,150} - 1, \text{ где:}$$

- $K_{\text{масш}}$ - корректировка, учитывающая отличие оцениваемого объекта от объекта-аналога;
- $S_{\text{оо}}$ – площадь оцениваемого объекта, кв. м;
- $S_{\text{оа}}$ - площадь объекта-аналога, кв. м;
- -0,150 – коэффициент торможения согласно вышеприведенному рисунку (среднее значение).

⁴² Подробнее см. в разделе 5 «Анализ наиболее эффективного использования»

⁴³ «Справочник оценщика недвижимости - 2020. Земельные участки. Часть 2. Физические характеристики объекта. Характеристики, отражающие функциональное назначение объекта. Передаваемые имущественные права. Скидка на торг. Коэффициенты капитализации», Приволжский центр методического и информационного обеспечения оценки под ред. Лейфера Л.А., Нижний Новгород, 2020 г.

Таблица № 15. Расчет корректировок на площадь для оцениваемого объекта №1

Показатель	Оцениваемый объект №1	Объект-аналог № 1	Объект-аналог № 2	Объект-аналог № 3	Объект-аналог № 4	Объект-аналог № 5	Объект-аналог № 6
Площадь, кв. м	1 605,00	3 099,00	985,00	1 151,00	750,00	1 915,00	450,00
Величина корректировки, %	х	10,37%	-7,06%	-4,87%	-10,78%	2,68%	-17,37%

Таблица № 16. Расчет корректировок на площадь для оцениваемого объекта №2

Показатель	Оцениваемый объект №2	Объект-аналог № 1	Объект-аналог № 2	Объект-аналог № 3	Объект-аналог № 4	Объект-аналог № 5	Объект-аналог № 6
Площадь, кв. м	461,00	3 099,00	985,00	1 151,00	750,00	1 915,00	450,00
Величина корректировки, %	х	33,08%	12,06%	14,71%	7,57%	23,81%	-0,36%

Корректировка на наличие объектов капитального строительства. Оцениваемые земельные участки и объекты-аналоги №№ 4,6 свободные. На остальных участках-аналогах имеются объекты под снос, необходима корректировка.

Участки с ветхими зданиями и улучшениями, подлежащими сносу, в среднем несколько дешевле аналогичных свободных участков. Вариация значений зависит от материалов, капитальности постройки и возможности повторного использования материалов.

№	Земельный участок для строительства	Нижняя граница	Верхняя граница	Среднее значение
1	Свободный (незастроенный)			1,00
2	Земельный участок с ветхими зданиями, строениями или сооружениями, подлежащими сносу (в зависимости от материала (бетон, дерево, кирпич или природный камень), степени застроенности и возможности вторичного использования материалов), без учета расселения зарегистрированных лиц	0,84	0,98	0,92

Рис. 22. Корректирующие коэффициенты в зависимости от наличия ветхих строений под снос⁴⁴

Все объекты-аналоги имеют примерно сопоставимый объем застройки (старые жилые дома под снос, фундаменты от домов), в связи с чем, корректирующие коэффициенты принимаются на среднем уровне в размере 0,92.

Таблица № 17. Расчет корректировок на наличие объектов капитального строительства

Показатель	Оцениваемые объекты	Объект-аналог № 1	Объект-аналог № 2	Объект-аналог № 3	Объект-аналог № 4	Объект-аналог № 5	Объект-аналог № 6
Наличие строений на участке	Отсутствуют	Имеются здания под снос	Имеются здания под снос	Имеются здания под снос	Отсутствуют	Имеются здания под снос	Отсутствуют
Коэффициент	1,00	0,92	0,92	0,92	1,00	0,92	1,00
Величина корректировки, %	-	8,70%	8,70%	8,70%	0,00%	8,70%	0,00%

Корректировка на конфигурацию и рельеф. Оцениваемые объекты и объекты-аналоги №№ 1-3,5-6 имеют конфигурацию и рельеф удобные для строительства. Конфигурация объекта-аналога №4 неудобна для строительства (участок имеет узкий фасад, длина участка существенно (более чем в 4 раза) превышает его ширину), необходима корректировка. Корректировка принята по среднему значению диапазона, в связи с отсутствием факторов, обуславливающих введение минимальной или максимальной корректировки.

⁴⁴ Аналитические исследования Ассоциации развития рынка недвижимости СтатРиелт на 01 апреля 2021 г., <https://statrielt.ru/statistika-rynka/statistika-na-01-04-2021g/korrektirovki-stoimosti-zemli/2485-na-snos-vetkhikh-zdanij-stroenij-i-sooruzhenij-korrektirovki-na-01-04-2021-goda>

Группа	Характеристика формы и рельефа участка	нижняя граница	верхняя граница	Среднее значение
1	Земельные участки категорий: земель населенных пунктов, земель сельхозназначения для данного строительства и садоводства, земель промышленности, транспорта, связи и иного спец. назначения, а также земельные участки сельскохозяйственного назначения (угодья), по форме и рельефу полностью пригодные для капитального строительства и/или использования по целевому назначению и разрешенному использованию			1,00
2	Участки при одном из перечисленных ниже факторов: 1. Земельные участки вытянутой формы с длиной, превышающей ширину, более чем в 4 раза при условии, что ширина такого участка ограничена, но минимально достаточна для строительства и эксплуатации (обслуживания) типичных для этой территориальной зоны объектов капитального строительства **; 2. Земельные участки с вкраплениями или изрезанной формы, обусловленной пересечением рельефом местности; 3. Земельные участки с уклоном местности более 20 %; 4. Земельные участки, расположенные в балке, овраге или в подтапливаемой пойме реки; 5. Земельные участки с уровнем грунтовых вод, выше глубины промерзания грунтов; 6. Земельные участки с другими существенными недостатками, менее пригодные для строительства и использования	0,75	0,94	0,85

Рис. 23. Корректирующие коэффициенты в зависимости от конфигурации и рельефа⁴⁵

Таблица № 18. Расчет корректировок на конфигурацию и рельеф

Показатель	Оцениваемые объекты	Объект-аналог № 1	Объект-аналог № 2	Объект-аналог № 3	Объект-аналог № 4	Объект-аналог № 5	Объект-аналог № 6
Конфигурация и рельеф	Удобные для строительства	Удобные для строительства	Удобные для строительства	Удобные для строительства	Конфигурация неудобная для строительства	Удобные для строительства	Удобные для строительства
Величина корректировки, %	-	0,00%	0,00%	0,00%	17,65%	0,00%	0,00%

Корректировка на обеспеченность земельного участка инженерными коммуникациями. Как правило, стоимость подготовленного участка превышает стоимость участка, не обеспеченного коммуникациями. У оцениваемых объектов и у всех объектов-аналогов газоснабжение, электричество, водоснабжение и водоотведение по границе, корректировка не требуется.

Корректировка на подъездные пути. Оцениваемые участки и все объекты-аналоги обеспечены асфальтовыми подъездными путями, корректировка не требуется.

Корректировка на категорию земель. Оцениваемые земельные участки и все объекты-аналоги имеют категорию «земли населенных пунктов», корректировка не требуется.

Корректировка на вид разрешенного использования. Оцениваемые земельные участки планируется использовать под многоквартирную жилую застройку. Все подобранные объекты-аналоги имеют вид разрешенного использования – под индивидуальную жилую застройку. В ходе анализа рынка Оценщик не выявил предложений к продаже земельных участков с разрешенным использованием под многоквартирную жилую застройку, что связано с особенностями данного вида застройки. Как правило инвесторы выкупают земельные участки под индивидуальную жилую застройку (свободные, застроенные) с дальнейшей сменой разрешенного использования под многоквартирную застройку. Учитывая отсутствия юридических препятствий данный способ развития территорий получил широкое применение на рынке г. Ханты-Мансийска. Кроме того, численность населения города растёт и администрация города заинтересована в развитии жилищного строительства. Таким образом, с учетом вышесказанного, Оценщик принял решение не производить корректировку на отличие в разрешенных видах использования оцениваемых объектов и объектов-аналогов.

Другие характеристики (элементы), влияющие на стоимость. Другие характеристики (элементы), влияющие на стоимость, не выявлены; корректировка не требуется.

Схема согласования откорректированных цен аналогов

Стоимость C_0 оцениваемого объекта по сравнительному подходу определяется как средневзвешенное значение откорректированных цен объектов-аналогов:

$$C_0 = \sum (C_{np,i} \times N_i), \text{ где:}$$

- $C_{np,i}$ – откорректированная цена аналога,
- N_i – весовой коэффициент аналога.

⁴⁵ Аналитические исследования Ассоциации развития рынка недвижимости СтатРиелт на 01 апреля 2021 г., <https://statrielt.ru/statistika-rynka/statistika-na-01-04-2021g/korrektirovki-stoimosti-zemli/2471-na-konfiguratsiyu-formu-relef-zemelno-uchastka-i-panoramnyj-vid-s-uchastka-korrektirovki-na-01-04-2021-goda>

Весовой коэффициент определяется по принципу – чем меньше абсолютная валовая коррекция по второй группе элементов сравнения, тем больше вес. Таким образом, веса распределяются пропорционально сходству аналога с оцениваемым объектом. Расчет весовых коэффициентов производится по формуле:

$$N_i = \frac{1-a^n}{A}, \text{ где:}$$

- N_i – весовой коэффициент n-го аналога;
- a^n – абсолютная валовая коррекция аналога (сумма модулей корректировок);
- A – сумма разниц $(1-a^n)$.

Итоговое значение корректировок и скорректированных цен предложений аналогов приведены далее.

Таблица № 19. Расчет справедливой стоимости оцениваемого объекта №1 с применением рыночного (сравнительного) подхода

Элемент сравнения	Оцениваемый объект №1	Объект-аналог №1	Объект-аналог №2	Объект-аналог №3	Объект-аналог №4	Объект-аналог №5	Объект-аналог №6
Скорректированный по I гр. эл-тов сравнения стоимостной показатель, руб./сот.	x	735 721	723 350	781 929	817 000	704 439	760 000
Корректировки на местоположение объекта							
Местоположение	г. Ханты-Мансийск, ул. Островского, д. 6	г. Ханты-Мансийск, ул. Безноскова д. 9, 9А	г. Ханты-Мансийск, пер. Надежды, д. 7	г. Ханты-Мансийск, ул. Гагарина, д. 104	г. Ханты-Мансийск, ул. Розина, д. 111	г. Ханты-Мансийск, ул. Розина, д. 109	г. Ханты-Мансийск, ул. Доронина, д. 40
Расположение в разрезе региона	Областной центр	Областной центр	Областной центр	Областной центр	Областной центр	Областной центр	Областной центр
Корректировка, %	x	0,00%	0,00%	0,00%	0,00%	0,00%	0,00%
Корректировка, руб./сот.	x	0	0	0	0	0	0
Территориальная зона	Центр города	Центры деловой активности	Индивидуальные жилые дома и многоквартирная жилая застройка	Многоквартирная жилая застройка	Центры деловой активности	Центры деловой активности	Индивидуальные жилые дома и многоквартирная жилая застройка
Корректировка, %	x	12,36%	33,33%	28,21%	12,36%	12,36%	33,33%
Корректировка, руб./кв. м	x	90 932	241 117	220 544	100 978	87 065	253 333
Корректировки на физические характеристики объекта							
Площадь, сот.	16,05	30,99	9,85	11,51	7,50	19,15	4,50
Корректировка, %	x	10,37%	-7,06%	-4,87%	-10,78%	2,68%	-17,37%
Корректировка, руб./сот.	x	76 315	-51 082	-38 041	-88 113	18 909	-131 979
Наличие строений на участке	Отсутствуют	Имеются здания под снос	Имеются здания под снос	Имеются здания под снос	Отсутствуют	Имеются здания под снос	Отсутствуют
Корректировка, %	x	8,70%	8,70%	8,70%	0,00%	8,70%	0,00%
Корректировка, руб./сот.	x	63 976	62 900	67 994	0	61 256	0
Конфигурация и рельеф	Удобные для строительства	Удобные для строительства	Удобные для строительства	Удобные для строительства	Конфигурация неудобная для строительства	Удобные для строительства	Удобные для строительства
Корректировка, %	x	0,00%	0,00%	0,00%	17,65%	0,00%	0,00%
Корректировка, руб./сот.	x	0	0	0	144 176	0	0
Инженерные коммуникации	Газоснабжение, электричество, водоснабжение и водоотведение по границе	Газоснабжение, электричество, водоснабжение и водоотведение по границе	Водоснабжение, газоснабжение и электро-снабжение по границе	Водоснабжение, газоснабжение и электро-снабжение по границе	Водоснабжение, газоснабжение и электро-снабжение по границе	Водоснабжение, газоснабжение и электро-снабжение по границе	Водоснабжение, газоснабжение и электро-снабжение по границе
Корректировка, %	x	0,00%	0,00%	0,00%	0,00%	0,00%	0,00%
Корректировка, руб./сот.	x	0	0	0	0	0	0
Корректировка на экономические характеристики объекта							

Элемент сравнения	Оцениваемый объект №1	Объект-аналог №1	Объект-аналог №2	Объект-аналог №3	Объект-аналог №4	Объект-аналог №5	Объект-аналог №6
Организованные подъездные пути	Асфальтированные подъездные пути	Имеются	Имеются	Имеются	Имеются	Имеются	Имеются
Корректировка, %	x	0,00%	0,00%	0,00%	0,00%	0,00%	0,00%
Корректировка, руб./сот.	x	0	0	0	0	0	0
Корректировка на вид использования и (или) зонирование							
Категория земель	Земли населенных пунктов	Земли населенных пунктов	Земли населенных пунктов	Земли населенных пунктов	Земли населенных пунктов	Земли населенных пунктов	Земли населенных пунктов
Вид разрешенного использования	Для иных целей	Для обслуживания жилого дома	Для целей строительства-жилого дома	Для обслуживания жилого дома	Для обслуживания жилого дома	Для обслуживания жилого дома	Для обслуживания жилого дома
Наиболее эффективное использование (позиционирование продавца)	Многоквартирная жилая застройка	Многоквартирная жилая застройка, объекты общественно-делового назначения (офисные, торговые и т.п.)	Многоквартирная жилая застройка, объекты общественно-делового назначения (офисные, торговые и т.п.)	Многоквартирная жилая застройка, объекты общественно-делового назначения (офисные, торговые и т.п.)	Многоквартирная жилая застройка, объекты общественно-делового назначения (офисные, торговые и т.п.)	Многоквартирная жилая застройка, объекты общественно-делового назначения (офисные, торговые и т.п.)	Многоквартирная жилая застройка, объекты общественно-делового назначения (офисные, торговые и т.п.)
Корректировка, %	x	0,00%	0,00%	0,00%	0,00%	0,00%	0,00%
Корректировка, руб./сот.	x	0	0	0	0	0	0
Другие характеристики (элементы), влияющие на стоимость							
Другие характеристики (элементы), влияющие на стоимость	Отсутствуют	Отсутствуют	Отсутствуют	Отсутствуют	Отсутствуют	Отсутствуют	Отсутствуют
Корректировка, %	x	0,00%	0,00%	0,00%	0,00%	0,00%	0,00%
Корректировка, руб./кв. м	x	0	0	0	0	0	0
Относительная коррекция, %	x	31,43%	34,97%	32,04%	19,22%	23,74%	15,97%
Относительная коррекция, руб./сот.	x	231 222	252 935	250 497	157 041	167 230	121 354
Абсолютная валовая коррекция (без учета скидки к цене предложения), %⁴⁶	x	31,43%	49,09%	41,77%	40,79%	23,74%	50,70%

⁴⁶ Значительная величина суммарной корректировки по объектам-аналогам объясняется ограниченностью предложений к продаже объектов, сопоставимых с оцениваемым объектом. Имеющие предложения имеют ряд значительных отличий от оцениваемого объекта по таким факторам как местоположение, общая площадь и т.д., что требует применение значительного числа корректировок. При этом, значения всех отдельных корректировок, учитывающих отличия объектов-аналогов от оцениваемого объекта, обоснованы и соответствуют рыночным данным, в связи с чем существенная величина суммарной корректировки по объектам-аналогам так же является обоснованной, соответствующей рыночным данным и не оказывает существенного негативного влияния на результаты расчетов

Элемент сравнения	Оцениваемый объект №1	Объект-аналог №1	Объект-аналог №2	Объект-аналог №3	Объект-аналог №4	Объект-аналог №5	Объект-аналог №6
Скорректированная стоимость, руб./сот.	x	966 943	976 285	1 032 426	974 041	871 669	881 354
1-ABS(суммарная корректировка)	x	69%	51%	58%	59%	76%	49%
<i>Коэффициент вариации</i>	x	7%					
<i>Разница между минимальным и максимальным значением скорректированной стоимости</i>	x	18%					
Весовой коэффициент	100,0%	19%	14%	16%	16%	21%	14%
Удельная стоимость, руб./сот.	948 249	182 918	137 114	165 862	159 100	183 384	119 871
Площадь земельного участка, сот.	16,05						
Стоимость прав на земельный участок в рамках рыночного (сравнительного) подхода, руб.	15 219 396						

Таблица № 20. Расчет справедливой стоимости оцениваемого объекта №2 с применением рыночного (сравнительного) подхода

Элемент сравнения	Оцениваемый объект	Объект-аналог №1	Объект-аналог №2	Объект-аналог №3	Объект-аналог №4	Объект-аналог №5	Объект-аналог №6
Скорректированный по I гр. эл-тов сравнения стоимостной показатель, руб./сот.	x	735 721	723 350	781 929	817 000	704 439	760 000
Корректировки на местоположение объекта							
Местоположение	г. Ханты-Мансийск, ул. Островского, д. 7	г. Ханты-Мансийск, ул. Безноскова д. 9, 9А	г. Ханты-Мансийск, пер. Надежды, д. 7	г. Ханты-Мансийск, ул. Гагарина, д.104	г. Ханты-Мансийск, ул. Розина, д. 111	г. Ханты-Мансийск, ул. Розина, д. 109	г. Ханты-Мансийск, ул. Доронина, д. 40
Расположение в разрезе региона	Областной центр	Областной центр	Областной центр	Областной центр	Областной центр	Областной центр	Областной центр
Корректировка, %	x	0,00%	0,00%	0,00%	0,00%	0,00%	0,00%
Корректировка, руб./сот.	x	0	0	0	0	0	0
Территориальная зона	Центр города	Центры деловой активности	Индивидуальные жилые дома и многоквартирная жилая застройка	Многоквартирная жилая застройка	Центры деловой активности	Центры деловой активности	Индивидуальные жилые дома и многоквартирная жилая застройка
Корректировка, %	x	12,36%	33,33%	28,21%	12,36%	12,36%	33,33%
Корректировка, руб./кв. м	x	90 932	241 117	220 544	100 978	87 065	253 333
Корректировки на физические характеристики объекта							
Площадь, сот.	4,61	30,99	9,85	11,51	7,50	19,15	4,50
Корректировка, %	x	33,08%	12,06%	14,71%	7,57%	23,81%	-0,36%
Корректировка, руб./сот.	x	243 411	87 254	115 032	61 873	167 756	-2 748
Наличие строений на участке	Отсутствуют	Имеются здания под снос	Имеются здания под снос	Имеются здания под снос	Отсутствуют	Имеются здания под снос	Отсутствуют
Корректировка, %	x	8,70%	8,70%	8,70%	0,00%	8,70%	0,00%
Корректировка, руб./сот.	x	63 976	62 900	67 994	0	61 256	0
Конфигурация и рельеф	Удобные для строительства	Удобные для строительства	Удобные для строительства	Удобные для строительства	Конфигурация неудобная для строительства	Удобные для строительства	Удобные для строительства
Корректировка, %	x	0,00%	0,00%	0,00%	17,65%	0,00%	0,00%
Корректировка, руб./сот.	x	0	0	0	144 176	0	0
Инженерные коммуникации	Газоснабжение, электричество, водоснабжение и водоотведение по границе	Газоснабжение, электричество, водоснабжение и водоотведение по границе	Водоснабжение, газоснабжение и электро-снабжение по границе	Водоснабжение, газоснабжение и электро-снабжение по границе	Водоснабжение, газоснабжение и электро-снабжение по границе	Водоснабжение, газоснабжение и электро-снабжение по границе	Водоснабжение, газоснабжение и электро-снабжение по границе
Корректировка, %	x	0,00%	0,00%	0,00%	0,00%	0,00%	0,00%
Корректировка, руб./сот.	x	0	0	0	0	0	0
Корректировка на экономические характеристики объекта							

Элемент сравнения	Оцениваемый объект	Объект-аналог №1	Объект-аналог №2	Объект-аналог №3	Объект-аналог №4	Объект-аналог №5	Объект-аналог №6
Организованные подъездные пути	Асфальтированные подъездные пути	Имеются	Имеются	Имеются	Имеются	Имеются	Имеются
Корректировка, %	x	0,00%	0,00%	0,00%	0,00%	0,00%	0,00%
Корректировка, руб./сот.	x	0	0	0	0	0	0
Корректировка на вид использования и (или) зонирование							
Категория земель	Земли населенных пунктов	Земли населенных пунктов	Земли населенных пунктов	Земли населенных пунктов	Земли населенных пунктов	Земли населенных пунктов	Земли населенных пунктов
Вид разрешенного использования	Под объектом - жилой дом	Для обслуживания жилого дома	Для целей строительства-жилого дома	Для обслуживания жилого дома	Для обслуживания жилого дома	Для обслуживания жилого дома	Для обслуживания жилого дома
Наиболее эффективное использование (позиционирование продавца)	Многоквартирная жилая застройка	Многоквартирная жилая застройка, объекты общественно-делового назначения (офисные, торговые и т.п.)	Многоквартирная жилая застройка, объекты общественно-делового назначения (офисные, торговые и т.п.)	Многоквартирная жилая застройка, объекты общественно-делового назначения (офисные, торговые и т.п.)	Многоквартирная жилая застройка, объекты общественно-делового назначения (офисные, торговые и т.п.)	Многоквартирная жилая застройка, объекты общественно-делового назначения (офисные, торговые и т.п.)	Многоквартирная жилая застройка, объекты общественно-делового назначения (офисные, торговые и т.п.)
Корректировка, %	x	0,00%	0,00%	0,00%	0,00%	0,00%	0,00%
Корректировка, руб./сот.	x	0	0	0	0	0	0
Другие характеристики (элементы), влияющие на стоимость							
Другие характеристики (элементы), влияющие на стоимость	Отсутствуют	Отсутствуют	Отсутствуют	Отсутствуют	Отсутствуют	Отсутствуют	Отсутствуют
Корректировка, %	x	0,00%	0,00%	0,00%	0,00%	0,00%	0,00%
Корректировка, руб./кв. м	x	0	0	0	0	0	0
Относительная коррекция, %	x	54,14%	54,09%	51,61%	37,58%	44,87%	32,97%
Относительная коррекция, руб./сот.	x	398 319	391 271	403 570	307 027	316 077	250 585
Абсолютная валовая коррекция (без учета скидки к цене предложения), %⁴⁷	x	54,14%	54,09%	51,61%	37,58%	44,87%	33,69%

⁴⁷ Значительная величина суммарной корректировки по объектам-аналогам объясняется ограниченностью предложений к продаже объектов, сопоставимых с оцениваемым объектом. Имеющие предложения имеют ряд значительных отличий от оцениваемого объекта по таким факторам как местоположение, общая площадь и т.д., что требует применение значительного числа корректировок. При этом, значения всех отдельных корректировок, учитывающих отличия объектов-аналогов от оцениваемого объекта, обоснованы и соответствуют рыночным данным, в связи с чем существенная величина суммарной корректировки по объектам-аналогам так же является обоснованной, соответствующей рыночным данным и не оказывает существенного негативного влияния на результаты расчетов

Элемент сравнения	Оцениваемый объект	Объект-аналог №1	Объект-аналог №2	Объект-аналог №3	Объект-аналог №4	Объект-аналог №5	Объект-аналог №6
Скорректированная стоимость, руб./сот.	x	1 134 040	1 114 621	1 185 499	1 124 027	1 020 516	1 010 585
1-ABS(суммарная корректировка)	x	46%	46%	48%	62%	55%	66%
<i>Коэффициент вариации</i>	x	<i>6%</i>					
<i>Разница между минимальным и максимальным значением скорректированной стоимости</i>	x	<i>17%</i>					
Весовой коэффициент	100,0%	14%	14%	15%	19%	17%	20%
Удельная стоимость, руб./сот.	1 092 465	160 510	157 928	177 042	216 541	173 641	206 803
Площадь земельного участка, сот.	4,61						
Стоимость прав на земельный участок в рамках рыночного (сравнительного) подхода, руб.	5 036 264						

Раздел 7. СОГЛАСОВАНИЕ РЕЗУЛЬТАТОВ РАСЧЕТОВ И ФОРМИРОВАНИЕ ИТОГОВОГО ЗНАЧЕНИЯ СТОИМОСТИ

Выбор итоговой стоимости зависит от степени достоверности имеющейся информации. Каждый из методов, представленных в рамках подходов к оценке, имеет свои положительные и отрицательные стороны. В целях корректного определения справедливой стоимости объектов оценки, полученные по примененным подходам, взвешиваются на основе их объективности.

Затратный подход полезен в основном для оценки объектов, уникальных по своему конструктивному решению, для которых не существует рынка или возможности извлечения дохода от эксплуатации, либо для объектов с незначительным износом. При определении износа велика доля экспертных суждений, поэтому к результатам затратного подхода, как правило, относятся с долей осторожности.

Сравнительный подход отражает ту цену, которая может возникнуть на рынке. Преимущество данного подхода состоит в его способности учитывать реакцию продавцов и покупателей на сложившуюся конъюнктуру рынка, его недостаток состоит в том, что практически невозможно найти два абсолютно идентичных объекта, а различия между ними сложно с достаточной точностью вычислить и количественно оценить.

Доходный подход основывается на принципе ожидания, который утверждает, что типичный инвестор или покупатель приобретает недвижимость в ожидании получения будущих доходов. К недостаткам доходного подхода можно отнести возможность неточного определения ставки дисконтирования и величин денежных потоков, связанных с функционированием объекта, которые вызваны фактором быстро меняющейся ситуации на рынке недвижимости.

В ходе настоящей работы при расчете стоимости Объекта оценки был использован рыночный (сравнительный) подход. По доходному подходу недостаточно данных для его реализации и также недостаточно данных для того, чтобы указать ориентировочные значения оцениваемой величины, поэтому Оценщик не приводит данные значения в Отчете. Затратный подход к оценке земельных участков не применим. Таким образом, указать ориентировочные значения оцениваемой величины в рамках затратного и доходного подходов не представляется возможным. Отказ от расчета стоимости Объекта оценки в рамках затратного и доходного подходов приведен в разделе 6.1. Соответственно вес, присвоенный результату по сравнительному подходу, равен 1.

Таблица № 21. Итоговая величина справедливой стоимости Объекта оценки

Объект недвижимости	Результат по рыночному (сравнительному) подходу, руб. (НДС не облагается)	Вес подхода	Итоговая величина справедливой стоимости с учетом округления, руб. (НДС не облагается)
Земельный участок, категория земель: земли населенных пунктов, вид разрешенного использования: для иных целей, общая площадь 1 605 кв. м, кадастровый номер 86:12:0101059:14, адрес объекта: Ханты-Мансийский автономный округ - Югра, г. Ханты-Мансийск, ул. Островского, д. 6	15 219 396	100%	15 219 000
Земельный участок, категория земель: земли населенных пунктов, вид разрешенного использования: под объектом – жилой дом, общая площадь 461 +/- 5 кв. м, кадастровый номер 86:12:0101058:5, адрес объекта: Ханты-Мансийский автономный округ - Югра, г. Ханты-Мансийск, ул. Островского, д. 7	5 036 264	100%	5 036 000

Согласно Заданию на оценку, от Оценщика не требуется приводить свое суждение о возможных границах интервала, в котором, по его мнению, может находиться определяемая стоимость, а итоговая величина должна быть представлена в виде конкретного числа с округлением по математическим правилам округления.

Таким образом,

Справедливая стоимость земельных участков с кадастровыми номерами 86:12:0101059:14 и 86:12:0101058:5 расположенных по адресам: Ханты-Мансийский автономный округ - Югра, г. Ханты-Мансийск, ул. Островского, д. 6 и д.7 по состоянию на 24 мая 2021 г. составляет:

20 255 000 (Двадцать миллионов двести пятьдесят пять тысяч) рублей РФ (НДС не облагается)⁴⁸⁴⁹.

в том числе:

Таблица № 22. Справедливая стоимость Объекта оценки

№	Наименование	Кадастровый номер	Площадь, кв. м	Справедливая стоимость округленно до тысяч без учета НДС, руб.
1	Земельный участок, категория земель: земли населенных пунктов, вид разрешенного использования: для иных целей, общая площадь 1 605 кв. м, кадастровый номер 86:12:0101059:14, адрес объекта: Ханты-Мансийский автономный округ - Югра, г. Ханты-Мансийск, ул. Островского, д. 6	86:12:0101059:14	1 605,00	15 219 000
2	Земельный участок, категория земель: земли населенных пунктов, вид разрешенного использования: под объектом – жилой дом, общая площадь 461 +/- 5 кв. м, кадастровый номер 86:12:0101058:5, адрес объекта: Ханты-Мансийский автономный округ - Югра, г. Ханты-Мансийск, ул. Островского, д. 7	86:12:0101058:5	461,00	5 036 000
Итого				20 255 000

⁴⁸ В соответствии с пп. 6 п. 2 ст. 146 Налогового кодекса Российской Федерации «не признаются объектом налогообложения операции по реализации земельных участков (долей в них)», в связи с чем к полученной стоимости величина НДС не применима, НДС не указывается

⁴⁹ Данная величина получена путем суммирования стоимостей отдельных объектов и не предполагает их совместную продажу

ПРИЛОЖЕНИЯ

Приложение 1. Задание на оценку

Приложение 1
к ТЗ № 7 от «24» мая 2021 г.
к договору № 340-О/130/2020 от «13» июля 2020 г.

Задание на оценку

1. Объект оценки (точное описание, состав Объекта оценки с указанием сведений, достаточных для идентификации каждой из его частей (при наличии)):

- земельный участок, категория земель: земли населенных пунктов, вид разрешенного использования: для иных целей, общая площадь 1605 кв. м, кадастровый номер 86:12:0101059:14, адрес объекта: Ханты-Мансийский автономный округ - Югра, г. Ханты-Мансийск, ул. Островского, д. 6;

- земельный участок, категория земель: земли населенных пунктов, вид разрешенного использования: под объектом – жилой дом, общая площадь 461 +/- 5 кв. м, кадастровый номер 86:12:0101058:5, адрес объекта: Ханты-Мансийский автономный округ - Югра, г. Ханты-Мансийск, ул. Островского, д. 7.

2. Характеристики Объекта оценки и их составные части (или ссылка на доступные для Оценщика документы, содержащие такие характеристики).

Характеристики Объекта оценки указаны в следующих доступных для Оценщика документах:

- копиях Выписок из ЕГРН от 27.04.2021 г. в отношении Объекта оценки;
- прочих документах и справочных материалах (или их копиях), полученных от Заказчика.

3. Имущественные права на Объект оценки. Право собственности, ограничения (обременения) права не зарегистрированы. Собственником объектов оценки является ООО «ЛанкеПарк». После регистрации Договора купли-продажи возникнет право общей долевой собственности владельцев инвестиционных павс Закрытого паевого инвестиционного фонда недвижимости «СТРОЙПРОЕКТ».

4. Права, учитываемые при оценке Объекта оценки. При оценке Объекта оценки учитывается право собственности на Объект оценки, скидки на право общей долевой собственности и доверительное управление не вводятся. Объект считается свободным от ограничений (обременений) указанных прав, в том числе свободным от обременений в виде залога, ипотеки.

5. Цель оценки. Определение справедливой стоимости Объекта оценки и определение стоимости чистых активов фонда.

6. Вид определяемой стоимости. Справедливая стоимость в соответствии с Международным стандартом финансовой отчетности (IFRS) 13 «Оценка справедливой стоимости». Стоимость определяется без учета налогов, которые могут быть исчислены на дату оценки.

7. Требования к составлению Отчета об оценке. Отчет об оценке должен быть составлен оценщиком, в отношении которого со стороны саморегулируемых организаций оценщиков не применялись в течение двух лет в количестве двух и более раз меры дисциплинарного воздействия, не имеется взысканий или непогашенных мер дисциплинарного воздействия, предусмотренных Федеральным законом «Об оценочной деятельности в Российской Федерации», а также внутренними документами саморегулируемых организаций оценщиков, и стаж осуществления оценочной деятельности которого составляет не менее трех лет на дату оценки.

8. Предполагаемое использование результатов оценки. Результатом оценки является итоговая величина справедливой стоимости Объекта оценки. Результаты оценки могут быть использованы для целей, предусмотренных ст. 37 Федерального закона «Об инвестиционных фондах» от 29.11.2001 г. № 156-ФЗ, Правилами доверительного управления Фондом и иными нормативными актами в сфере финансовых рынков. Для указанных целей результаты оценки могут быть использованы в течении шести месяцев с даты оценки.

9. Дата оценки. Оценка по состоянию на **24.05.2021 года**.

10. Срок проведения оценки. Не позднее **24.05.2021 года (включительно)**.

11. Допущения, на которых должна основываться оценка:

- Отчет об оценке достоверен лишь в полном объеме и лишь в указанных в нем целях.
- Оценщик не проводит юридическую экспертизу прав на оцениваемые объекты. Оцениваемые права собственности рассматриваются свободными от каких-либо претензий или ограничений, кроме ограничений, оговоренных в Отчете.
- Оценщик предполагает отсутствие каких-либо скрытых фактов, влияющих на результаты оценки. Оценщик не несет ответственности ни за наличие таких скрытых фактов, ни за необходимость выявления таковых.
- Исходные данные, использованные Оценщиком при подготовке Отчета, были получены из надежных источников и считаются достоверными.
- Мнение Оценщика относительно стоимости Объекта оценки действительно только на дату определения стоимости Объекта оценки.
- Ни Заказчик, ни Оценщик не могут использовать Отчет иначе, чем это предусмотрено Договором № 340-О/130/2020 от «13» июля 2020 г.
- Отчет об оценке содержит профессиональное мнение Оценщика относительно стоимости Объекта оценки и не является гарантией того, что Объект оценки будет продан на свободном рынке по цене, равной стоимости объекта, указанной в данном Отчете.
- Результаты оценки указываются в Отчете об оценке в виде единой цифры, без указания возможных границ интервала стоимости.

- Осмотр Объекта оценки не проводится. Оценка проводится на основании предоставленных Заказчиком фотоматериалов.
- Другие допущения и ограничения на усмотрение Оценщика.

12. Подписи сторон

От Исполнителя:

Генеральный директор



/ С.О. Найчук /



От Заказчика

Генеральный директор

/ Д.В. Сукманов /

Приложение 2. Документы Оценщика

Саморегулируемая межрегиональная ассоциация оценщиков

 Саморегулируемая межрегиональная ассоциация оценщиков №0001 от «28» июня 2007 г. в едином государственном реестре саморегулируемых организаций оценщиков

СВИДЕТЕЛЬСТВО

настоящим подтверждается, что

Овчинников Виктор Сергеевич

является членом
Саморегулируемой межрегиональной ассоциации оценщиков

регистрационный номер 3872
дата включения в реестр 27 октября 2016

имеет право осуществлять оценочную деятельность в соответствии с Федеральным законом от 29.07.1998 №135-ФЗ «Об оценочной деятельности в Российской Федерации»

Вр.п.о генерального директора  **А.В. Коста**



Свидетельство является собственностью Саморегулируемой межрегиональной ассоциации оценщиков и подлежит возврату в случае прекращения членства.

СВИДЕТЕЛЬСТВО

Саморегулируемая межрегиональная ассоциация оценщиков





Согласно Постановлению Правительства Российской Федерации № 109 от 04 февраля 2021 г. срок действия квалификационных аттестатов продлевается: на 4 месяца - в отношении квалификационных аттестатов, выданных с 1 февраля по 31 мая 2018 г. Переоформление ранее выданных квалификационных аттестатов в связи с продлением срока их действия не осуществляется.

РОСГОССТРАХ



ДОГОВОР № 27850020-1007247-134-000055 СТРАХОВАНИЯ ОТВЕТСТВЕННОСТИ ОЦЕНЩИКА

г. Санкт-Петербург

«10» декабря 2020 г.

ПАО СК «Росгосстрах», именуемое в дальнейшем «Страховщик», в лице Алтунина Константина Сергеевича заместителя директора по корпоративному страхованию, действующего на основании доверенности №3261-ДФ, от 19.03.2019 г. с одной стороны, и Овчинников Виктор Сергеевич, именуемое в дальнейшем «Страхователь», с другой стороны, заключили настоящий договор страхования далее по тексту «Договор страхования») на основании Заявления Страхователя от 10.12.2020 г. (далее по тексту – Заявление») и Правил страхования ответственности оценщиков и юридических лиц, заключающих договоры на проведение оценки (типовых (единых)) №134 в редакции, действующей на дату заключения договора, (далее по тексту – «Правила»). Правила и Заявление прилагаются к Договору страхования и являются его неотъемлемой частью.

Условия, не оговоренные в Договоре страхования, регламентируются Правилами и законодательством РФ. Если положения, указанные в Договоре страхования, противоречат условиям Правил, то условия, указанные в Договоре страхования, имеют преимущественную силу.

1. ПРЕДМЕТ ДОГОВОРА:

Предметом Договора страхования является обязательство Страховщика за обусловленную настоящим Договором страхования плату (страховую премию) при наступлении предусмотренного в разделе «Страховой случай» настоящего Договора страхования события (страхового случая) выплатить страховое возмещение.

2. ОБЪЕКТ СТРАХОВАНИЯ:

2.1. Объектом страхования являются имущественные интересы Страхователя, связанные с риском ответственности Страхователя по обязательствам, возникающим вследствие причинения ущерба заказчику, заключившему договор на проведение оценки, и (или) третьим лицам в результате осуществления Страхователем оценочной деятельности.

2.2. Настоящий Договор страхования заключен в отношении заключаемых Страхователем договоров на проведение оценки рыночной, или иной стоимости (кроме кадастровой).

3. СТРАХОВОЙ СЛУЧАЙ:

Страховым случаем является:

- 3.1. установленный вступившим в законную силу решением суда (арбитражного суда) или признанный Страховщиком факт причинения ущерба действиями (бездействием) Страхователя в результате нарушения требований федеральных стандартов оценки, стандартов и правил оценочной деятельности, установленных саморегулируемой организацией оценщиков, членом которой являлся Страхователь на момент причинения ущерба.
- 3.2. установленный вступившим в законную силу решением суда (арбитражного суда) или признанный Страховщиком факт причинения ущерба имуществу третьих лиц действиями (бездействием) Страхователя в результате непреднамеренной утраты и (или) повреждения имущества (документов, материалов и т.п.) во время выполнения оценщиком работ по оценке в случае, когда такие действия (бездействия) не совершались в нарушение требований Федерального закона от 29.07.1998 г. № 135-ФЗ «Об оценочной деятельности в Российской Федерации», федеральных стандартов оценки, иных нормативных правовых актов Российской Федерации в области оценочной деятельности, стандартов и правил оценочной деятельности.
- 3.3. При наступлении страхового случая Страховщик обязуется компенсировать в пределах установленной договором страхования страховой суммы судебные расходы и издержки, понесенные Страхователем в связи с предъявлением требований о возмещении ущерба, причиненного в результате осуществления Страхователем оценочной деятельности, при условии предварительного согласования размера таких расходов со Страховщиком.
- 3.4. Возмещение ущерба, причиненного в течение срока действия Договора страхования, производится в течение срока исковой давности, установленного законодательством Российской Федерации на дату заключения Договора страхования, но не более трёх лет.
- 3.5. В целях настоящего договора страхования, достоверность величины рыночной или иной стоимости объекта оценки, установленной в отчете об оценке, устанавливается вступившим в законную силу решением суда (арбитражного суда).

4. СТРАХОВАЯ СУММА

4.1. для возмещения ущерба, причиненного действиями (бездействием) Страхователя в результате нарушения требований федеральных стандартов оценки, стандартов и правил оценочной деятельности, установленных саморегулируемой организацией оценщиков – по всем страховым случаям:	50 000 000,00 (пятьдесят миллионов) 00 копеек
4.2. Для ущерба, причиненного вследствие непреднамеренной утраты и (или) повреждения имущества (документов, материалов и т.п.), во время выполнения работ по оценке объекта оценки:	500 000,00 (пятьсот тысяч) рублей 00 копеек
4.3. Для судебных расходов и издержек в связи с возмещением ущерба по страховым случаям, указанным в п. 3.1, 3.2 Договора страхования:	500 000,00 (пятьсот тысяч) рублей 00 копеек
4.4. Страховая сумма по договору страхования в целом:	
4.5. Страховая сумма (лимит возмещения) для возмещения ущерба, причиненного действиями (бездействием) Страхователя в результате нарушения требований федеральных стандартов оценки, стандартов и правил оценочной деятельности, установленных саморегулируемой организацией оценщиков – по одному страховому случаю:	50 000 000,00 (пятьдесят миллионов) рублей 00 копеек

5. СТРАХОВАЯ ПРЕМИЯ;

46 250,00 (Сорок шесть тысяч двести пятьдесят) рублей 00 копеек.

6. **ФРАНШИЗА (безусловная, по каждому страховому случаю):**
не установлена.

7. СРОК ДЕЙСТВИЯ ДОГОВОРА СТРАХОВАНИЯ. ПЕРИОД СТРАХОВАНИЯ:

7.1. Срок действия настоящего Договора страхования с 0.00 часов «11» декабря 2020 г. по 24.00 часа «31» декабря 2023 г.
7.2. Страхование по настоящему Договору страхования распространяется на страховые случаи, наступившие в течение предусмотренного в нем Периода страхования, при условии, что Договор страхования вступил в силу в предусмотренном в нём порядке.

7.3. В случае досрочного прекращения действия договора страхования Период страхования по нему прекращается вместе с действием договора страхования.

8. ПОРЯДОК ОПЛАТЫ СТРАХОВОЙ ПРЕМИИ:

8.1. Страховая премия по Договору страхования, указанная в разделе 5 настоящего Договора (Полиса), подлежит уплате:

в рассрочку, согласно следующему графику платежей:

- первый платеж в размере 15 000,00 (Пятнадцать тысяч) рублей 00 копеек за часть срока страхования с «11» декабря 2020 года по «10» декабря 2021 года подлежит уплате до «18» декабря 2020 года.
- второй платеж в размере 15 000,00 (Пятнадцать тысяч) рублей 00 копеек за часть срока страхования с «11» декабря 2021 года по «10» декабря 2022 года подлежит уплате до «10» декабря 2021 года.
- третий платеж в размере 16 250,00 (Шестнадцать тысяч двести пятьдесят) рублей 00 копеек за часть срока страхования с «11» декабря 2022 года по «31» декабря 2023 года подлежит уплате до «10» декабря 2022 года.

Страховщик информирует страхователя:

- о факте просрочки уплаты страхового взноса
- о факте неполной уплаты страхового взноса.

9. ПРОЧИЕ УСЛОВИЯ:

9.1. Права и обязанности сторон установлены в соответствии с Правилами.

9.2. Порядок определения размера убытков и осуществления страховой выплаты, основания отказа в страховой выплате установлен в соответствии с Правилами.

9.3. При неоплате первого или очередного страхового взноса в оговоренные настоящим договором сроки, страхование прекращает действие до оплаты страховой премии.

Страхование возобновляется с наиболее поздней из дат:

- с 00 часов 00 минут дня, следующего за днем уплаты страхового взноса, если страховой взнос оплачен за срок страхования, в течение которого страхование не действовало;
- в сроки, предусмотренные договором страхования, если оплата произведена в отношении срока страхования, который не начался на момент оплаты страхового взноса.

9.4 Если в течение срока действия настоящего договора страхования произошли события или обстоятельства, имеющие признаки страхового случая в соответствии с пунктом «Страховой случай» настоящего договора, то не позднее, чем за 30 дней до истечения каждого года действия договора

(до 10.11.2021 - за годовой срок страхования с 11.12.2021 г. по 10.12.2022 г.,
до 10.11.2022 - за годовой срок страхования с 11.12.2022 г. по 31.12.2023 г.)

страхователь обязан предоставить Страховщику сведения о таких событиях и обстоятельствах с описанием событий и возможного размера ущерба или подтвердить отсутствие таких событий и обстоятельств. Страховщик рассматривает полученные сведения, указанные в настоящем пункте, как обстоятельства, влекущие увеличение степени риска, и на следующий годовой срок страхования вправе потребовать изменения условий страхования или уплаты дополнительной страховой премии соразмерно увеличению риска путем заключения дополнительного соглашения к настоящему Договору. Если Страхователь возражает против доплаты страховой премии или в случае непредоставления сведений о событиях, имеющих признаки страхового случая, в соответствии с настоящим пунктом, Страховщик вправе потребовать расторжения договора страхования с даты начала годового срока страхования, следующего за истекшим

10. ПРИЛОЖЕНИЯ:

10.1. Заявление на страхование ответственности оценщика с приложениями от «10» декабря 2020 г. (Приложение 1).

10.2. Правила страхования ответственности оценщиков и юридических лиц, заключающих договоры на проведение оценки (типовые (единые)) №134 в редакции, действующей на дату заключения договора.

11. ПРИЗНАК ДОГОВОРА: Впервые заключаемый.

С условиями страхования ознакомлен и согласен. Вышеуказанные Правила получил.

Настоящим Страхователь подтверждает свое согласие на обработку Страховщиком в порядке, установленном Правилами страхования, перечисленных в настоящем Договоре и в п.8.7. Правил страхования персональных данных Страхователя для осуществления страхования по Договору страхования, в том числе в целях проверки качества оказания страховых услуг и урегулирования убытков по Договору, администрирования Договора, а также в целях информирования Страхователя о других продуктах и услугах Страховщика. Подпись Страхователя

АДРЕСА И БАНКОВСКИЕ РЕКВИЗИТЫ СТОРОН

СТРАХОВЩИК

ПАО СК «Росгосстрах»

Лицензия Банка России СИ № 0001 от 06 июня 2018 г.

Адрес местонахождения: 140002, Московская область,
г. Люберцы, улица Парковая, д.3, ИНН 5027089703,
КПП 997950001

Филиал ПАО СК «Росгосстрах» в Санкт-Петербурге и
Ленинградской области

Адрес местонахождения: Россия, 197342, г. Санкт –
Петербург, Ушаковская наб., д. 5 лит. А

М.П. 
Аптунин К. С.



СТРАХОВАТЕЛЬ

Овчинников Виктор Сергеевич
197349, Санкт-Петербург, ул. Долгоозерная, д. 5, корп. 1,
кв. 8

Серия 4017 № 738368 ТП №70 отдела УФМС России по
Санкт-Петербургу и Ленинградской обл. в Приморском р-
не г. Санкт-Петербурга, 29.03.2017, г. р. 29.08.1985,
ИНН 781425955922,
Тел. 8 (952) 201-19-19


Овчинников В. С.

КОНТАКТНЫЕ ДАННЫЕ СТРАХОВЩИКА:

Адрес ПАО СК «Росгосстрах» для корреспонденций: 119991, г. Москва-59, ГСП-1, ул. Киевская, д. 7.

Адрес Филиала ПАО СК «Росгосстрах» в Санкт-Петербурге и Ленинградской области для корреспонденций: 197342, г. Санкт –
Петербург, Ушаковская наб., д. 5 лит. А

Телефон: 8-800-200-0-900 (бесплатный по РФ) / +7-495-783-24-24, факс: +7-495-783-24-34

Телефон для уведомлений по убыткам: 8-800-200-99-77 (бесплатный по РФ) Адреса Центров урегулирования убытков (для личного
обращения и собственноручной передачи документов по убыткам) Вы можете уточнить по телефону 8-800-200-99-77
(бесплатный по РФ) или на сайте www.RGS.ru.





ПОЛИС № 7811R/776/00134/7-04

Настоящий Полис выдан Страховщиком - АО "АльфаСтрахование" на основании Заявления Страхователя в подтверждение условий Дополнительного соглашения страхования ответственности юридического лица при осуществлении оценочной деятельности № 7811R/776/00134/7-03 (далее Дополнительное соглашение), неотъемлемой частью которого он является, действует в соответствии с Договором страхования и Правилами страхования профессиональной ответственности оценщиков от 02.11.2015, которые прилагаются и являются его неотъемлемой частью.

Страхователь: Общество с ограниченной ответственностью «ЛАБРИУМ-КОНСАЛТИНГ»
Юридический адрес: 196084, г. Санкт-Петербург, ул. Киевская, д. 5, корпус 3, лит. А, пом. 68
ИНН 7810233126, КПП 781001001

Объект страхования: не противоречащие законодательству территории страхования имущественные интересы Страхователя, связанные с:

а) риском наступления ответственности за причинение вреда имущественным интересам Выгодоприобретателей в результате нарушения Страхователем договора на проведение оценки при осуществлении Застрахованной деятельности;

б) риском наступления ответственности за причинение вреда имущественным интересам Выгодоприобретателей в результате нарушения требования Федерального закона, федеральных стандартов оценки, иных нормативных правовых актов Российской Федерации в области оценочной деятельности, стандартов и правил оценочной деятельности;

в) риском возникновения непредвиденных судебных и иных расходов Страхователя (Застрахованного лица), в связи с заявленными ему требованиями (исками, претензиями) о возмещении вреда, риск наступления ответственности за причинение которого застрахован по договору страхования.

Страховой случай: - события, названные в п. 3.1.2.1 Правил страхования, предусмотренные п. 2.2 настоящего Договора, с наступлением которых возникает обязанность Страховщика произвести страховую выплату Выгодоприобретателям, вред имущественным интересам которых нанесен в результате Застрахованной деятельности Страхователя, и повлекшее обязанность Страховщика осуществить выплату страхового возмещения.

- возникновение непредвиденных судебных и иных расходов Страхователя, связанных с заявленными ему требованиями (исками, претензиями) о возмещении вреда, риск наступления ответственности за причинение которого застрахован по договору страхования, при условии что:

- такие расходы предварительно письменно согласованы со Страховщиком;

- такие расходы произведены с целью отклонить требования (иски, претензии) о возмещении вреда или снизить размер возмещения.

Оценочная деятельность: деятельность сотрудников Страхователя, направленная на установление в отношении объектов оценки рыночной или иной, предусмотренной федеральными стандартами оценки, стоимости.

Страховая сумма: согласно периодам ответственности:

Период ответственности	Страховая сумма на период ответственности (руб.)
28.04.2017 г. – 29.11.2018 г.	601 000 000,00
28.10.2018 г. – 31.12.2023 г.	1 101 000 000,00

Франшиза: не установлена

Территория страхового покрытия: Российская Федерация

Срок действия Договора страхования:

Договор страхования вступает в силу с 00 часов 00 минут «28» апреля 2017 г. и действует по 23 часа 59 минут «31» декабря 2023 г. включительно.

По Договору страхования покрываются исключительно претензии или исковые требования, предъявленные Страхователю в течение срока действия Договора страхования и/или в течение 3-х лет после его окончания за ошибки, допущенные сотрудниками Страхователя в период «28» апреля 2017 г. по «31» декабря 2023г.

Страховщик:
Ицковский К.А.
На основании Доверенности



Место и дата выдачи полиса:
г. Санкт-Петербурга, 10.12.2020г.

Приложение 3. Рыночная информация

Предложения о продаже земельных участков

https://www.avito.ru/hanty-mansiysk/zemelnye_uchastki/uchastok_33_sot._izhs_2065793176

https://www.avito.ru/hanty-mansiysk/zemelnye_uchastki/uchastok_33_sot._izhs_2065793176

Ханты-Мансийск - Земельные участки - Купить - Поселений (ИЖС)

Участок 33 сот. (ИЖС)

24 000 000 ₽

[Добавить в избранное](#)

[Добавить заметку](#)

26 апреля в 20:30



Площадь: 33 сот.

Тюменская область, Ханты-Мансийск, ул. Розина, 110

[Скрыть карту](#)

8 912 907-68-90

[Написать сообщение](#)
Отвечает за несколько часов

МЕГАПОЛИС СЕРВИС
Агентство

[Подписаться на продавца](#)

Контактное лицо
Андрей Владимирович

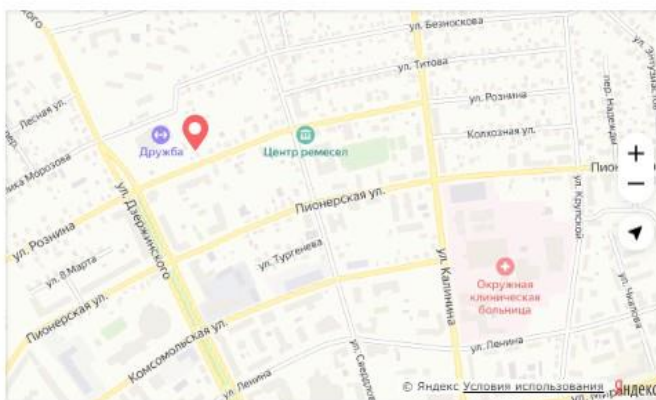
№ 2065793176, 1293 (+1)

https://www.avito.ru/hanty-mansiysk/zemelnye_uchastki/uchastok_33_sot._izhs_2065793176

Тюменская область, Ханты-Мансийск, ул. Розина, 110

[Скрыть карту](#)

24 000 000 ₽



Продается участок 32,5 сотки. Центральные газ и водопровод, электричество.
Участок находится в районе улиц Розина-Дзержинского-Свердлова.
№ объекта: 1052

8 912 907-68-90

[Написать сообщение](#)
Отвечает за несколько часов

МЕГАПОЛИС СЕРВИС
Агентство

[Подписаться на продавца](#)

Контактное лицо
Андрей Владимирович

№ 2065793176, 1293 (+1)

https://hmap.cian.ru/sale/suburban/249173286/

https://hmap.cian.ru/sale/suburban/249173286/

🔍 📄 🗨️ 5K

Недвижимость в Ханты-Мансийске > Продажа > Продажа земельных участков в Ханты-Мансийске > переулок Надежды

16 мая, 21:33 👁️ 29 просмотров, 0 за сегодня

🔒 Платное

Участок, 10 сот.

Ханты-Мансийский АО, Ханты-Мансийск, пер. Надежды, 7 На карте

📌 В избранное 🔄 📄 🗨️ 🚩 Пожаловаться

🏠 **циан.ипотека**

Спец. условия на квартиры от 3 млн ₽

Ипотека онлайн

7 500 000 ₽ 750 000 ₽/сот.

📧 [Следить за изменением цены](#)

+7 982 591-31-58

📱 СМС и сообщения в мессенджерах доставлены не будут. Звоните
В объявлении показан временный номер

Пожалуйста, скажите, что нашли это объявление на ЦИАН. И оставьте отзыв после звонка

🏠 **циан.ипотека**

Один запрос в семь банков

10 минут на предварительное решение по ипотеке

Ставки от 5,72%

PRO

Новый Адрес
Агентство недвижимости
Ещё 157 объектов

НОВЫЙ адрес



📷 9 фото



10 сот.
Площадь

Индивидуальное жилищное строительство
Статус земли



РЕКЛАМА

ЖК «Грин Парк»
Чистовая отделка! Экономьте на ремонте!
+7 (3462) 39-02-38

Застройщик: ООО Специализированный застройщик «СТХ-Девелопмент». Проектная декларация на сайте наш.дом.рф. * Не является акцией, подробности на сайте dsk1.one/project/grinpark

https://hmap.cian.ru/sale/suburban/249173286/

🔍 📄 🗨️ 5K

Фотографии (9) Описание На карте Ипотека Контактное лицо Похожие объявления

Участок, 10 сот. 📌 🗨️

Продам участок под ИЖС 10 соток земли, находится в центральной части, очень тихое и уютное место. На участке имеется фундамент из блоков 10/11м. Коммуникации проходят по границе с участком. Электричество заведено.

Наиболее свежая информация находится у владельца объявления.

Показать телефон

Помощь риелтора

Проверенный риелтор поможет купить или продать недвижимость

Оставить заявку



Общая информация

💡 Электричество

Статус участка Индивидуальное жилищное строительство

Площадь участка 10 сот.

7 500 000 ₽ 750 000 ₽/сот.

📧 [Следить за изменением цены](#)

+7 982 591-31-58

📱 СМС и сообщения в мессенджерах доставлены не будут. Звоните
В объявлении показан временный номер

Пожалуйста, скажите, что нашли это объявление на ЦИАН. И оставьте отзыв после звонка

🏠 **циан.ипотека**

Один запрос в семь банков

10 минут на предварительное решение по ипотеке

Ставки от 5,72%

PRO

Новый Адрес
Агентство недвижимости
Ещё 157 объектов

НОВЫЙ адрес

https://www.avito.ru/hanty-mansiysk/zemelnye_uchastki/uchastok_11_sot._izhs_1652749989

https://www.avito.ru/hanty-mansiysk/zemelnye_uchastki/uchastok_11_sot._izhs_1652749989

Ханты-Мансийск - ... - Земельные участки - Купить - Поселений (ИЖС)

Участок 11 сот. (ИЖС)

Добавить в избранное

Добавить заметку

13 мая в 19:53

9 000 000 ₽

Кредит наличными под залог.
Оформить в Тинькофф. Подробнее



8 904 466-86-73

Написать сообщение

Отвечает за несколько часов

Ирина

Частное лицо

На Авито с июня 2013

Завершено 41 объявление



11 объявлений пользователя

Подписаться на продавца

№ 1652749989, 5399 (+2)



Площадь: 11 сот.

Расстояние до города: в черте города

Тюменская область, Ханты-Мансийск, ул. Гагарина, 104

Скрыть карту

https://www.avito.ru/hanty-mansiysk/zemelnye_uchastki/uchastok_11_sot._izhs_1652749989

Тюменская область, Ханты-Мансийск, ул. Гагарина, 104

Скрыть карту

9 000 000 ₽

Кредит наличными под залог.
Оформить в Тинькофф. Подробнее



8 904 466-86-73

Написать сообщение

Отвечает за несколько часов

Ирина

Частное лицо

На Авито с июня 2013

Завершено 41 объявление



11 объявлений пользователя

Подписаться на продавца

№ 1652749989, 5399 (+2)



Собственник! АГЕНСТВАМ просьба НЕ беспокоить!

Продам участок или рассмотрим обмен на две квартиры! Желательно в одном доме!
Идеальное место для ведения бизнеса гостиничного' можно построить модульный отель по типу хостела возможно сдавать помесечно, можно платную стоянку, так как в этом месте не достаточно парковочных мест. Строительные компании могут построить многоэтажный дом. Вариантов множество . У нас к сожалению нет возможно воплотить идеи, в связи с этим продажа! Рассмотрим варианты!

Находится в районе биатлонного центра' вдоль центральной дороги. Вблизи дет сад , школа , магнит . За домом лес . Сам дом для жилья не пригоден, но на участке есть балок для временного проживания' пока идёт строительство.

В дом заведена вода.

Без торга!

https://hmap.cian.ru/sale/suburban/254755820/

https://hmap.cian.ru/sale/suburban/254755820/ 5K c

Недвижимость в Ханты-Мансийске > Продажа > Продажа земельных участков в Ханты-Мансийске > улица Розина

8 апр, 16:50 16 просмотров, 0 за сегодня

Участок, 7 сот.

Ханты-Мансийский АО Ханты-Мансийск, ул. Розина, 111 [На карте](#)

[В избранное](#) [Поделиться](#) [Пожаловаться](#)

циан.ипотека
Подходит для господдержки от 5,5%
Ипотека онлайн

6 450 000 ₽ 921 429 ₽/сот.
[Следить за изменением цены](#)

+7 919 530-21-63

циан.ипотека
Один запрос в семь банков
10 минут на предварительное решение по ипотеке
Ставки от 5,72%

Собственник
ID 70862564

Земельный участок ИЖС в центре города, напротив спорткомплекса "Дружба" (по другую сторону дороги, ближе к центру).
В пешей доступности магазины, остановки общественного транспорта, школы.
Все коммуникации присутствуют в непосредственной близости.
Рядом земля муниципалитета - при необходимости присутствует возможность присоединения по кадастровой стоимости еще 4-5 соток.
После покупки от соседнего участка предварительно присутствует согласие на подключение газа, оптоволоконка.

ЖК «Грин Парк»
Чистовая отделка! Экономьте на ремонте!

https://hmap.cian.ru/sale/suburban/254755820/ 5K c

Фотографии (0) **Описание** На карте Ипотека Контактное лицо Похожие объявления Участок, 7 сот.

Наиболее свежая информация находится у владельца объявления.
[Показать телефон](#)

Помощь риелтора
Проверенный риелтор поможет купить или продать недвижимость
[Оставить заявку](#)

Общая информация

Статус участка	Индивидуальное жилищное строительство
Площадь участка	7 сот.

Похожие объявления
Мы подобрали варианты, которые могут вам понравиться
[Смотреть](#)

циан.ипотека
Один запрос в семь банков
10 минут на предварительное решение по ипотеке
Ставки от 5,72%

Собственник
ID 70862564

[Похожие рядом](#) [Инфраструктура](#)

https://www.avito.ru/hanty-mansiysk/zemelnye_uchastki/uchastok_19_sot._izhs_2136215060

https://www.avito.ru/hanty-mansiysk/zemelnye_uchastki/uchastok_19_sot._izhs_2136215060

Ханты-Мансийск - ... - Земельные участки - Купить - Поселений (ИЖС)

Участок 19 сот. (ИЖС)

[Добавить в избранное](#) [Добавить заметку](#) 27 апреля в 15:07



Площадь: 19 сот. Расстояние до города: в черте города

Тюменская область, Ханты-Мансийск, ул. Розина, 109 [Скрыть карту](#)

14 200 000 ₽

Кредит наличными под залог.
Оформить в Тинькофф. Подробнее

8 902 828-95-64

[Написать сообщение](#)
Отвечает около часа

АН "Сити-Ризлт"
Агентство

[Подписаться на продавца](#)

Контактное лицо
Владислав

№ 2136215060, 534 (+1)

https://www.avito.ru/hanty-mansiysk/zemelnye_uchastki/uchastok_19_sot._izhs_2136215060

Тюменская область, Ханты-Мансийск, ул. Розина, 109 [Скрыть карту](#)



14 200 000 ₽

Кредит наличными под залог.
Оформить в Тинькофф. Подробнее

8 902 828-95-64

[Написать сообщение](#)
Отвечает около часа

АН "Сити-Ризлт"
Агентство

[Подписаться на продавца](#)

Контактное лицо
Владислав

№ 2136215060, 534 (+1)

Дорогие жители и гости г. Ханты-Мансийска. Если вы мечтаете построить многоквартирный жилой дом или коммерческую недвижимость для своего бизнеса, тогда это предложение Вас заинтересует.

Земельный участок в центральной части города, ул. Розина д. 109, участок полностью огороженный, длина 77 метров, ширина 25 метров, фактически ровный, подъездные пути асфальт.

На участке можно построить многоквартирный 2/3/4/8 и более квартирный дом, зона среднеэтажной жилой застройки (ЖЗ 102), кол-во этажей не выше 8 (наземных), а также объекты коммунального обслуживания, объекты автотранспорта, общественного питания.

Коммуникации все по границе участка, свет, вода, газ, канализация – центральные.

На участке имеется трехквартирный дом (старый), возможно использовать для временного проживания на период строительства. Участок в общей долевой собственности, без обременений, согласие собственников получено.

Если не отвечаю на звонок, пишите на Viber или WhatsApp.

https://www.avito.ru/hanty-mansiysk/zemelnye_uchastki/uchastok_45_sot._izhs_2137463833

https://www.avito.ru/hanty-mansiysk/zemelnye_uchastki/uchastok_45_sot._izhs_2137463833

Ханты-Мансийск · Земельные участки · Купить · Поселений (ИЖС)

Участок 4,5 сот. (ИЖС)

[Добавить в избранное](#)

[Добавить заметку](#)

25 апреля в 00:37



3 600 000 ₽

Кредит наличными под залог.
Оформить в Тинькофф. Подробнее



8 922 408-28-79

[Написать сообщение](#)
Отвечает в течение дня

Центр недвижимости «ЮАНИТ»
Агентство
На Авито с декабря 2009

[Подписаться на продавца](#)

Контактное лицо
Тазиева Алла

№ 2137463833, 1635 (+11)

Площадь: 4.5 сот.

https://www.avito.ru/hanty-mansiysk/zemelnye_uchastki/uchastok_45_sot._izhs_2137463833

Тюменская область, Ханты-Мансийск, ул. Доронина

[Скрыть карту](#)



3 600 000 ₽

Кредит наличными под залог.
Оформить в Тинькофф. Подробнее



8 922 408-28-79

[Написать сообщение](#)
Онлайн

Центр недвижимости «ЮАНИТ»
Агентство
На Авито с декабря 2009

[Подписаться на продавца](#)

Контактное лицо
Тазиева Алла

№ 2137463833, 1629 (+5)

Продается земельный участок в центре города. Все коммуникации рядом. Ваш дом будет находится в самом живописном месте. Торг возможен. Документы готовы к продаже. Без обременений. Звоните.

ЦН ЮАНИТ, Номер лота: 3797362

Приложение 4. Документы, предоставленные Заказчиком

Управление Федеральной службы государственной регистрации, кадастра и картографии по Ханты-Мансийскому автономному округу - Югре
полное наименование органа регистрации прав

Выписка из Единого государственного реестра недвижимости об основных характеристиках и зарегистрированных правах на объект недвижимости

Сведения об основных характеристиках объекта недвижимости

В Единый государственный реестр недвижимости внесены следующие сведения:

Земельный участок		Раздел 1 Лист 1	
Лист № 1 раздела 1	Вид объекта недвижимости	Всего листов раздела 1: 1	Всего листов выписки: 3
27 апреля 2021г.			
Кадастровый номер:	86:12:0101059:14		
Номер кадастрового квартала:	86:12:0101059		
Дата присвоения кадастрового номера:	16.08.2006		
Ранее присвоенный государственный учетный номер:	86:12:010707:0014		
Местоположение:	Местоположение установлено относительно ориентира, расположенного в границах участка. Почтовый адрес ориентира: АО Ханты-Мансийский Автономный округ - Югра, г. Ханты-Мансийск, ул. Островского, 6.		
Площадь:	1605		
Кадастровая стоимость, руб:	953642,85		
Кадастровые номера расположенных в пределах земельного участка объектов недвижимости:	данные отсутствуют		
Категория земель:	Земли населенных пунктов		
Виды разрешенного использования:	Для иных целей		
Статус записи об объекте недвижимости:	Сведения об объекте недвижимости имеют статус "актуальные, ранее учтенные"		
Особые отметки:	Граница земельного участка не установлена в соответствии с требованиями земельного законодательства.		
Получатель выписки:	Кулагина Марина Сергеевна (представитель правообладателя), Правообладатель: Общество с ограниченной ответственностью "ЛанкеПарк", ИНН: 8601068840		



ПОЛНОЕ НАИМЕНОВАНИЕ ДОЛЖНОСТИ	ИНИЦИАЛЫ, ФАМИЛИЯ
	КУСНУТДИНОВА Д. Д.

Раздел 2 Лист 2

Выписка из Единого государственного реестра недвижимости об основных характеристиках и зарегистрированных правах на объект недвижимости
Сведения о зарегистрированных правах

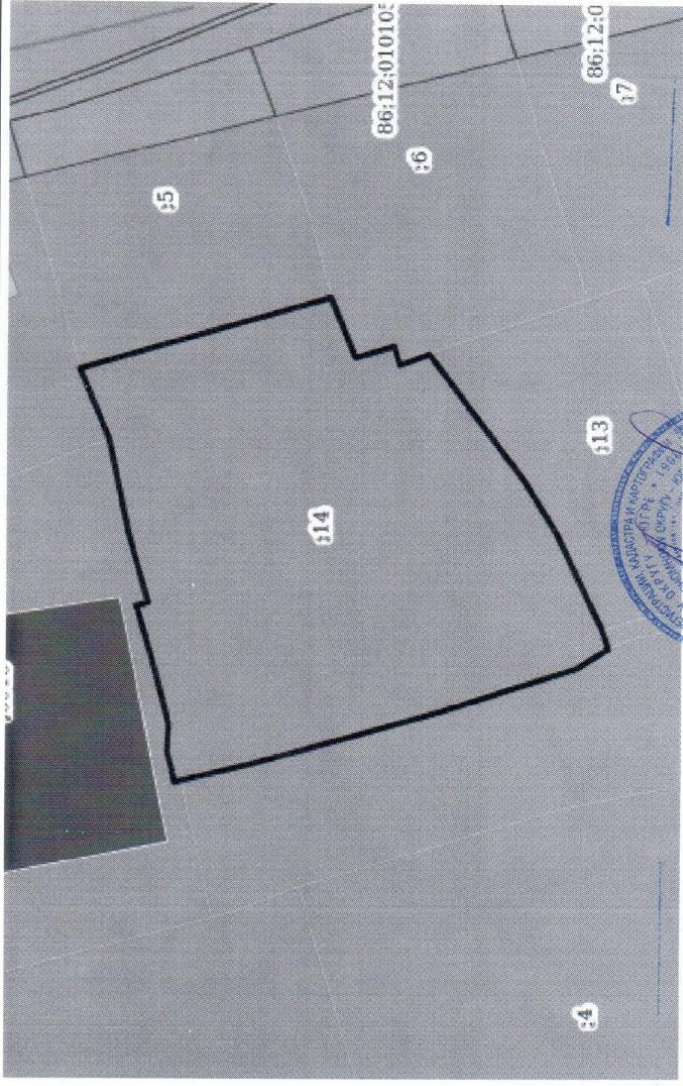


Земельный участок			
вид объекта недвижимости			
Лист № 1 раздела 2	Всего листов раздела 2: 1	Всего разделов: 3	Всего листов выписки: 3
27 апреля 2021 г.			
Катастровый номер: 86:12:0101059:14			

1	Правообладатель (правообладатели):	1.1	Общество с ограниченной ответственностью "ЛанкеПарк", ИНН: 8601068840, ОГРН: 1198617011966
2	Вид, номер, дата и время государственной регистрации права:	2.1	Собственность 86:12:0101059:14-86/041/2021-9 27.04.2021 14:39:36
3	Документы-основания	3.1	Договор купли-продажи недвижимого имущества от 26.03.2021 № 6
4	Сведения об осуществлении государственной регистрации сделки, права, ограничения права без необходимого в силу закона согласия третьего лица, органа:	4.1	данные отсутствуют
5	Ограничение прав и обременение объекта недвижимости:		не зарегистрировано
6	Заявленные в судебном порядке права требования:		данные отсутствуют
7	Сведения о возражении в отношении зарегистрированного права:		данные отсутствуют
8	Сведения о наличии решения об изъятии объекта недвижимости для государственных и муниципальных нужд:		данные отсутствуют
9	Сведения о невозможности государственной регистрации без личного участия правообладателя или его законного представителя:		данные отсутствуют
10	Правопритязания и сведения о наличии поступивших, но не рассмотренных заявлений о проведении государственной регистрации права (перехода, прекращения права), ограничения права или обременения объекта недвижимости, сделки в отношении объекта недвижимости:		отсутствуют
11	Сведения о невозможности государственной регистрации перехода, прекращения, ограничения права на земельный участок из земель сельскохозяйственного назначения:		данные отсутствуют

полное наименование должности	инициалы, фамилия
Суснутадинова Д.Х.	



Выписка из Единого государственного реестра недвижимости об основных характеристиках и зарегистрированных правах на объект недвижимости
Раздел 3 Лист 3
Описание местоположения земельного участка

Земельный участок	
вид объекта недвижимости	
Лист № 1 раздела 3	Всего листов выписки: 3
Всего разделов: 3	
27 апреля 2021г.	
Кадастровый номер: 86:12:0101059:14	
План (чертеж, схема) земельного участка	
	
Масштаб 1:600	Условные обозначения:
	
полное наименование должности	
	
<p>УСЧУТИНОВА И. И. инициалы, фамилия</p>	

Управление Федеральной службы государственной регистрации, кадастра и картографии по Ханты-Мансийскому автономному округу-Югре
полное наименование органа регистрации прав

Выписка из Единого государственного реестра недвижимости об основных характеристиках и зарегистрированных правах на объект недвижимости

Сведения об основных характеристиках объекта недвижимости

В Единый государственный реестр недвижимости внесены следующие сведения:

Земельный участок			
вид объекта недвижимости			
Лист № 1 раздела 1	Всего листов раздела 1: 1	Всего разделов: 3	Всего листов выписки: 3
27 апреля 2021г.			
Кадастровый номер: 86:12:0101058:5			
Номер кадастрового квартала: 86:12:0101058			
Дата присвоения кадастрового номера: 16.08.2006			
Ранее присвоенный государственный учетный номер: 86:12:010907:0005			
Местоположение: Местоположение установлено относительно ориентира, расположенного за пределами участка. Почтовый адрес ориентира: Ханты-Мансийский автономный округ - Югра, г. Ханты-Мансийск, ул. Островского, 7.			
Площадь: 461 +/- 5			
Кадастровая стоимость, руб: 274903,52			
Кадастровые номера расположенных в пределах земельного участка объектов недвижимости: данные отсутствуют			
Категория земель: Земли населенных пунктов			
Виды разрешенного использования: под объектом - жилой дом			
Статус записи об объекте недвижимости: Сведения об объекте недвижимости имеют статус "актуальные, ранее учтенные"			
Особые отметки: данные отсутствуют			
Получатель выписки: Кулагина Марина Сергеевна (представитель правообладателя), Правообладатель: Общество с ограниченной ответственностью "ЛанкеПарк", ИНН: 8601068840			

Раздел 1 Лист 1



полное наименование должности
СУСНУТЛИНОВА И.У.
инициалы, фамилия

Раздел 2 Лист 2

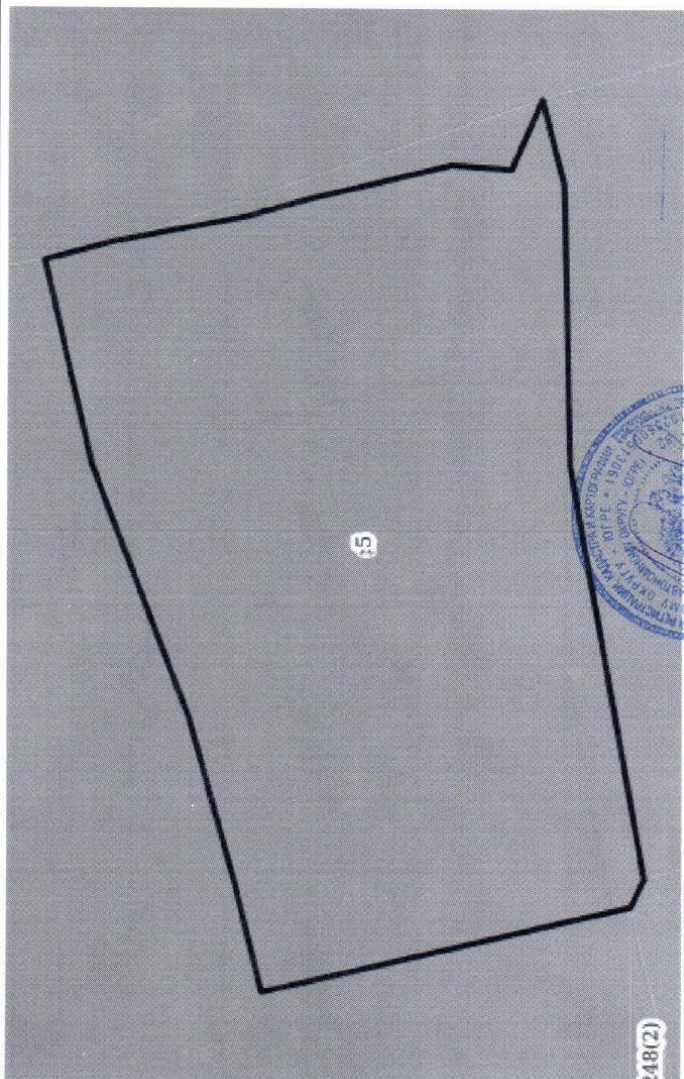
Выписка из Единого государственного реестра недвижимости об основных характеристиках и зарегистрированных правах на объект недвижимости
Сведения о зарегистрированных правах

Земельный участок			
вид объекта недвижимости			
Лист № 1	раздела 2	Всего листов раздела: 1	Всего разделов: 3
27 апреля 2021г.		Всего листов выписки: 3	
Кадастровый номер: 86:12:0101058:5			

1	Правообладатель (правообладатели):	1.1	Общество с ограниченной ответственностью "ЛанкеПарк", ИНН: 8601068840, ОГРН: 1198617011966
2	Вид, номер, дата и время государственной регистрации права:	2.1	Собственность 86:12:0101058:5-86/041/2021-3 27.04.2021 14:50:10
3	Документы-основания	3.1	Договор купли-продажи недвижимого имущества от 01.04.2021 № 7
4	Сведения об осуществлении государственной регистрации сделки, права, ограничения права без необходимого в силу закона согласия третьего лица, органа:	4.1	данные отсутствуют
5	Ограничение прав и обременение объекта недвижимости:		не зарегистрировано
6	Заявленные в судебном порядке права требования:		данные отсутствуют
7	Сведения о возражении в отношении зарегистрированного права:		данные отсутствуют
8	Сведения о наличии решения об изъятии объекта недвижимости для государственных и муниципальных нужд:		данные отсутствуют
9	Сведения о невозможности государственной регистрации без личного участия правообладателя или его законного представителя:		данные отсутствуют
10	Правопритязания и сведения о наличии поступивших, но не рассмотренных заявлений о проведении государственной регистрации права (перехода, прекращения права), ограничения права или обременения объекта недвижимости, сделки в отношении объекта недвижимости:		отсутствуют
11	Сведения о невозможности государственной регистрации перехода, прекращения, ограничения права на земельный участок из земель сельскохозяйственного назначения:		данные отсутствуют

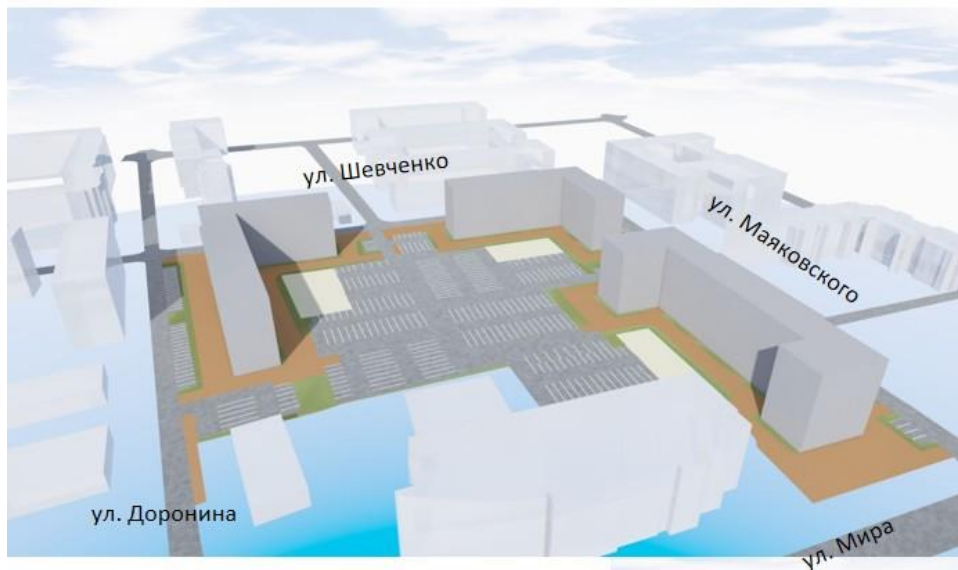
	
	ХУСБУТДНОВА И.Х. инициалы, фамилия

Выписка из Единого государственного реестра недвижимости об основных характеристиках и зарегистрированных правах на объект недвижимости
Раздел 3 Лист 3
Описание местоположения земельного участка

Земельный участок вид объекта недвижимости		
Лист № 1 раздела 3	Всего листов раздела 3: 1	Всего листов выписки: 3
27 апреля 2021г.		
Кадастровый номер: 86:12:0101058:5		
План (чертеж, схема) земельного участка		
		
Масштаб 1:200	Условные обозначения:	
<p>Государственный кадастровый план полное наименование должности</p> <p>ХУСБУУДИНОВА Н.У. инициалы, фамилия</p>		

4 и 5 очередь застройки «Литературный квартал»

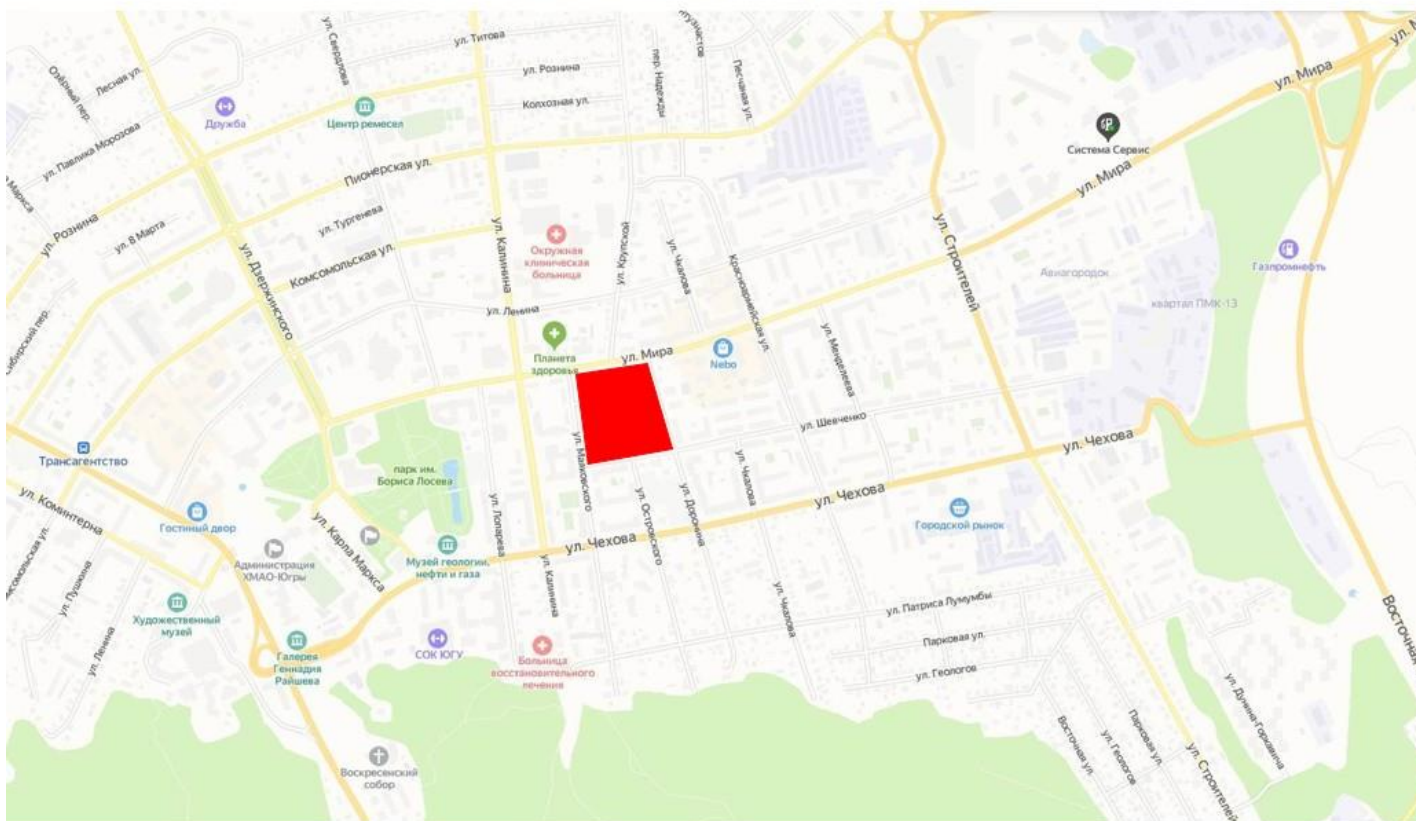
Резюме проекта



Показатель	Значение
Площадь ЗУ	30 420 м ²
Площадь жилья	23 200 м ²
Площадь ком. Пом.	3 800 м ²
Продаваемая площадь	27 000 м ²
Количество этажей	8
Количество квартир	403
Количество человек	773



Местоположение



- Рассматриваемый ЗУ расположен в центре г. Ханты-Мансийск в квартале ограниченном улицами: Мира, Доронина, Шевченко и Маяковского.



Назначения ЗУ




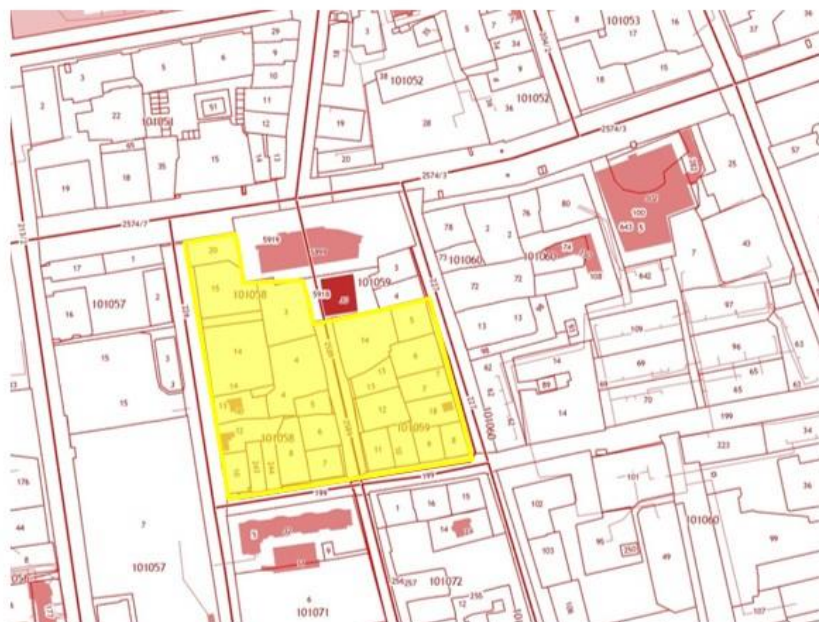
— - Рассматриваемые ЗУ

- ЖЗ 102 – Среднеэтажная жилая застройка
- ЖЗ 104 – Индивидуальная жилая застройка
- ОДЗ 201 – Административно-делового назначения

Требования правил землепользования
и застройки для ЖЗ – 102

Отступ от красных линий	5 м
Количество этажей	8 надземных
Высота	Не подлежит установлению
Максимальный процент застройки	20 %

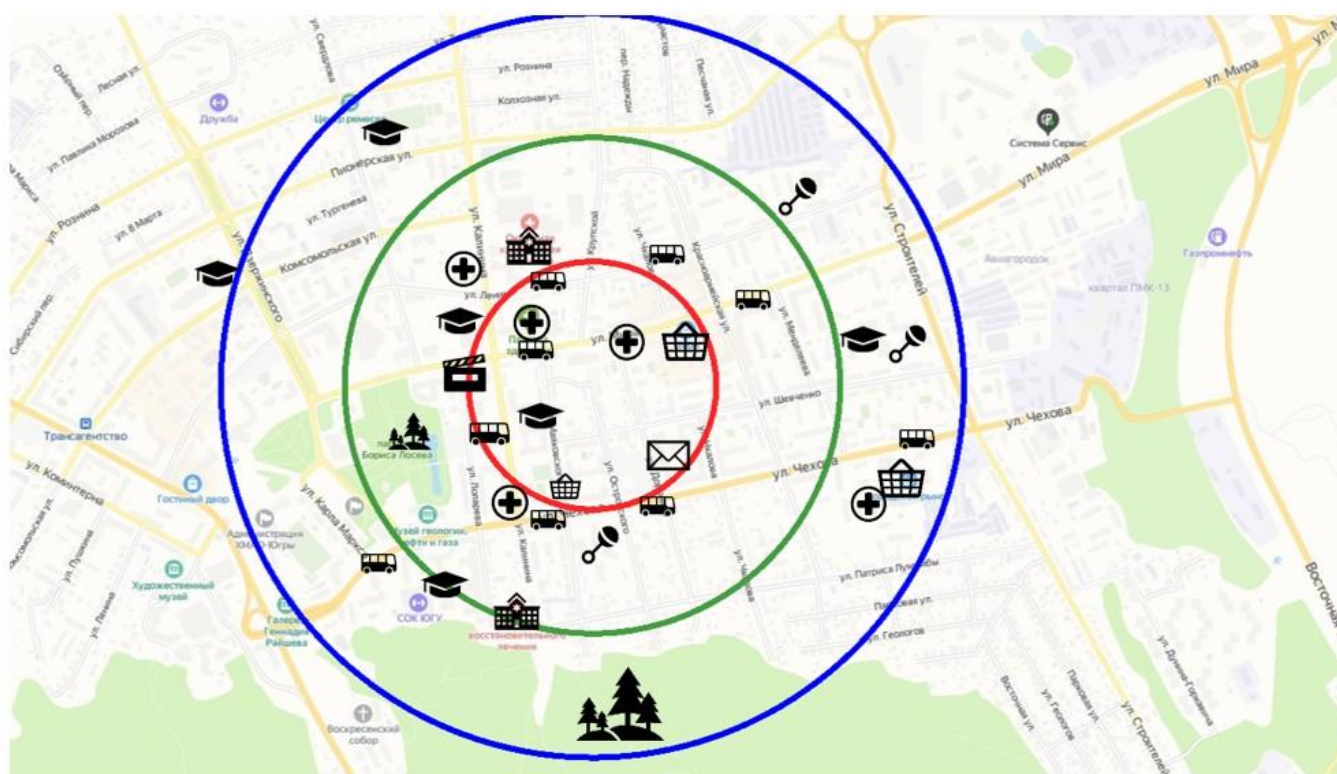
Кадастровая карта



- Планируемые ЖД

Вид исп. ЗУ	Количество	Примечание
Для размещения и обслуживания жилого дома	7	Размещено 4 многоквартирных двухэтажных дома (из бруса)
Для ИЖС	13	Размещены ЖД
Блокированная жилая застройка	2	Размещен ЖД
Под иные объекты специального назначения	1	Дорога (ул. Островского)
Для иных целей	5	
Не учтенные ЗУ	5	

Окружающая инфраструктура

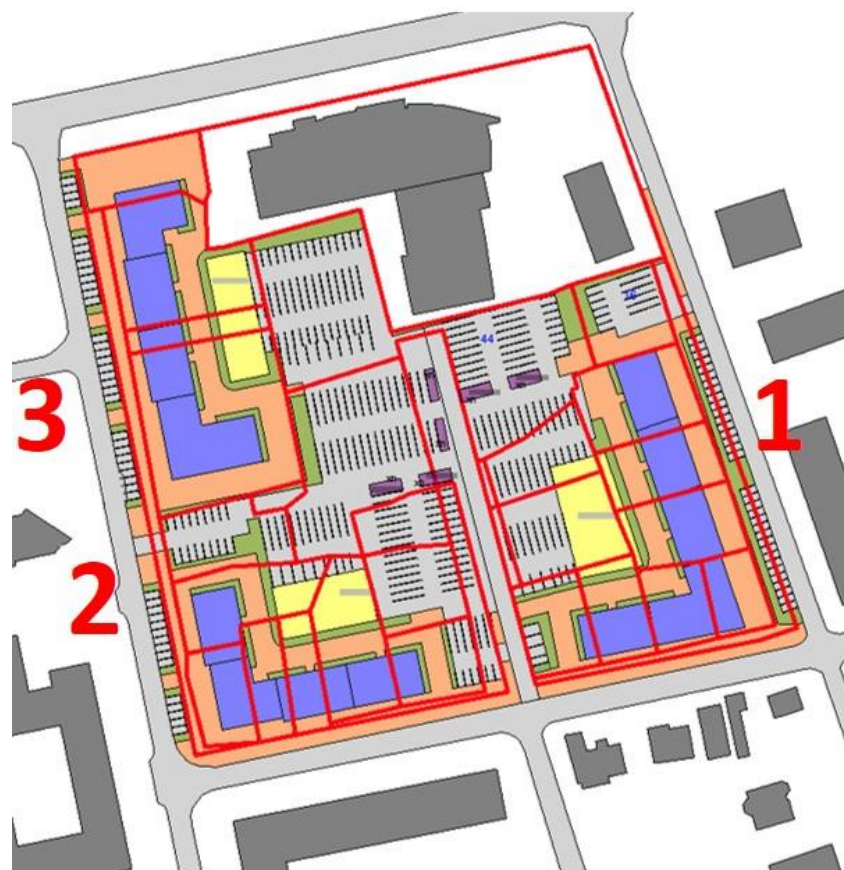


Шаговая
Доступность:

- 5 мин
- 10 мин
- 15 мин

- | | | | |
|---|-------------------|------------|---|
| - 3 Детских сада | - Магазины | - Почта | - Больница |
| - 4 Школы, университет и медицинская академия | - Природные парки | - Магазины | - Автобусные остановки, 17 маршрутов общественного транспорта |
| - Кинотеатр | - Аптеки | | |

Технико-экономические показатели



■ - Планируемые ЖД — - Границы ЗУ

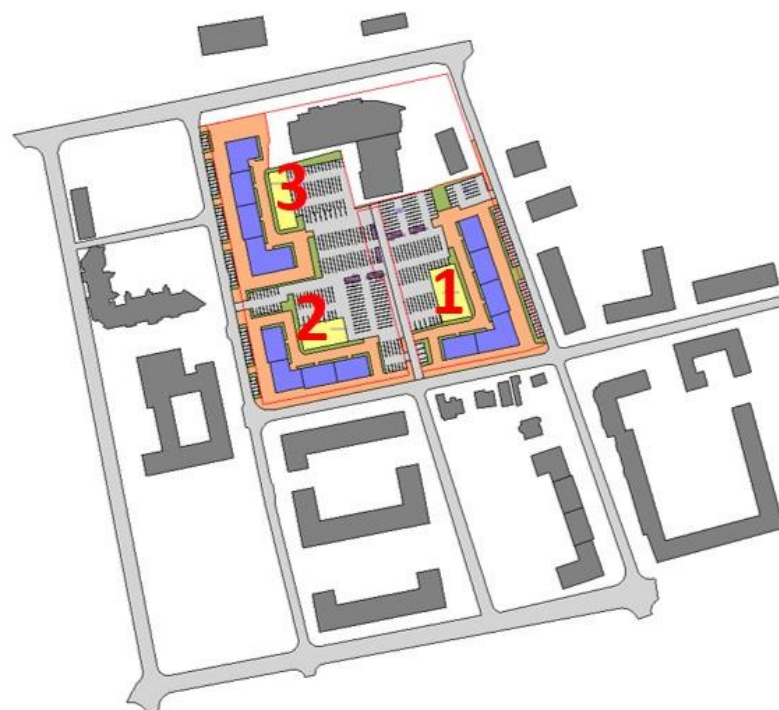
■ - Существующая застройка





На рассматриваемом ЗУ
размещено 3 жилых дома.

Показатель	Значение		
	ЖД №1	ЖД №2	ЖД №3
Площадь жилья	8 750 м ²	6 400 м ²	8 050 м ²
Площадь ком. Пом.	1 350 м ²	1 200 м ²	1 250 м ²
Продаваемая площадь	10 100 м ²	7 580 м ²	9 310 м ²
Количество этажей	8	8	8
Количество квартир	152	111	141
Количество человек	292	213	268
Количество парковок	175	131	166

Общие Технико-экономические показатели





-  - Планируемые ЖД
-  - Существующая застройка


ТЭПы трех ЖД:

Показатель	Значение
Площадь ЗУ	30 420 м ²
Площадь жилья	23 200 м ²
Площадь ком. Пом.	3 800 м ²
Продаваемая площадь	27 000 м ²
Количество этажей	8
Количество квартир	403
Количество человек	773
Количество парковок	472
Коэффициент использования ЗУ	0,89



Жилые дома размещены с учетом
окружающих домов, продолжая
линии застройки улиц

 - Планируемые ЖД
 - Существующая застройка

 - Линия существующей
застройки





Исх. № 210521/01
от «21» мая 2021 г.

ООО "ЛАБРИУМ-КОНСАЛТИНГ"

Настоящим ООО «Управляющая компания «ОРЕОЛ» Д.У. ЗПИФ недвижимости «СТРОЙПРОЕКТ» сообщает, что по оцениваемые земельные участки, а именно:

- земельный участок, категория земель: земли населенных пунктов, вид разрешенного использования для иных целей, общая площадь 1605 кв. м, кадастровый номер 86:12:0101059:14, адрес объекта Ханты-Мансийский автономный округ - Югра, г. Ханты-Мансийск, ул. Островского, д. 6.
- земельный участок, категория земель: земли населенных пунктов, вид разрешенного использования под объектом – жилой дом, общая площадь 461 +/- 5 кв. м, кадастровый номер 86:12:0101058:5, адрес объекта: Ханты-Мансийский автономный округ - Югра, г. Ханты-Мансийск, ул. Островского, д. 7, планируются к приобретению для осуществления проекта по строительству многоэтажного жилого дома.

В дальнейшем предполагается изменение существующих видов разрешенного использования участков путем публичных слушаний на «под многоквартирную жилую застройку».

Также, дополнительно сообщаем, что по границам земельного участка расположены сети электроснабжения, газоснабжения, теплоснабжения, хозяйственно-бытовая канализация.

Генеральный директор



Д.В. Сукманов