

**Общество с ограниченной ответственностью
«ЦЕНТР ОЦЕНКИ ИНВЕСТИЦИЙ»**

«УТВЕРЖДАЮ»
Генеральный директор
ООО «Центр оценки инвестиций»



Р.С. Луценко

ОТЧЕТ № УКО-С/21-34

от 11 августа 2021 года

**Оценка справедливой стоимости объектов
недвижимости, планируемых к приобретению
Закрытым паевым инвестиционным фондом
недвижимости «СТРОЙПРОЕКТ»**

Заказчик:	ООО «УК «ОРЕОЛ»
Исполнитель:	ООО «Центр оценки инвестиций»
Цель оценки:	Определение справедливой стоимости объектов оценки
Дата проведения оценки:	11 августа 2021 г.
Дата составления отчета:	11 августа 2021 г.

г. Королёв МО, 2021 г.

СОДЕРЖАНИЕ ОТЧЕТА

РАЗДЕЛ I. ОБЩИЕ СВЕДЕНИЯ	5
1.1. Задание на оценку	5
1.2. Применяемые стандарты оценки.....	6
1.3. Принятые при проведении оценки объекта (объектов) оценки допущения.....	7
1.4. Сведения о заказчике оценки и об оценщике, подписавшем отчет об оценке.....	8
1.5. Сведения о независимости юридического лица, с которым оценщик заключил трудовой договор, и оценщика в соответствии со ст. 16 Федерального закона N 135-ФЗ «Об оценочной деятельности в Российской Федерации»	8
1.6. Информация обо всех привлеченных к проведению оценки и подготовке отчета об оценке организациях и специалистах	9
1.7. Основные факты и выводы	9
1.8. Перечень документов, используемых при проведении оценки и устанавливающих количественные и качественные характеристики объекта (объектов) оценки.....	9
1.9. Анализ выполнения принципов использования информации при проведении оценки	10
1.10. Методология определения справедливой стоимости	10
РАЗДЕЛ II. ОПИСАНИЕ ОБЪЕКТА (ОБЪЕКТОВ) ОЦЕНКИ	14
2.1. Общие положения	14
2.2. Описание имущественных прав, обременений, связанных с объектом (объектами) оценки	14
2.3. Описание количественных и качественных характеристик объекта (объектов) оценки	15
2.4. Описание текущего использования объекта (объектов) оценки	24
2.5. Описание других факторов и характеристик, относящихся к объекту (объектам) оценки	24
РАЗДЕЛ III. АНАЛИЗ РЫНКА ОБЪЕКТА (ОБЪЕКТОВ) ОЦЕНКИ	25
3.1. Общие положения	25
3.2. Анализ рынка.....	25
3.2.1. Анализ влияния общей политической и социально-экономической обстановки на рынок оцениваемого объекта	25
3.2.2. Определение сегмента рынка, к которому принадлежит оцениваемый объект	37
3.2.3. Анализ основных факторов, влияющих на спрос, предложение и цены	41
3.2.4. Анализ основных факторов, влияющих на спрос, предложение и цены	43
3.2.5. Основные выводы относительно рынка недвижимости.....	55
РАЗДЕЛ IV. АНАЛИЗ НАИБОЛЕЕ ЭФФЕКТИВНОГО ИСПОЛЬЗОВАНИЯ	57
4.1. Анализ наиболее эффективного использования земельных участков как незастроенных	57
4.2. Анализ наиболее эффективного использования объекта незавершенного строительства	58
РАЗДЕЛ V. МЕТОДОЛОГИЯ ОЦЕНКИ	59
5.1. Общие положения.....	59
5.2. Общие понятия оценки	59
5.3. Общее описание подходов и методов оценки	59
5.4. Согласование результатов оценки	70
5.5. Выбор и обоснование подходов и методов оценки	71
РАЗДЕЛ VI. ОПИСАНИЕ ПРОЦЕССА ОЦЕНКИ ОБЪЕКТА (ОБЪЕКТОВ) ОЦЕНКИ	73
6.1. Расчет стоимости земельного участка сравнительным подходом.....	73
6.1.1. Общие положения.....	73
6.1.2. Расчет стоимости земельного участка методом корректировок	73
6.2. Расчет стоимости объекта (объектов) оценки доходным подходом	81
6.3. Расчет стоимости объекта незавершенного строительства.....	81
6.3.1. Расчет стоимости объекта незавершенного строительства затратным подходом	81
6.4. Расчет стоимости объекта незавершенного строительства сравнительным подходом	92
6.5. Расчет стоимости объекта незавершенного строительства доходным подходом	92
6.6. Согласование результатов оценки	92
РАЗДЕЛ VII. ВЫВОДЫ	93
РАЗДЕЛ VIII. ПЕРЕЧЕНЬ ЛИТЕРАТУРЫ И ИНЫХ ИСТОЧНИКОВ ДАННЫХ	94
ПРИЛОЖЕНИЯ	

**Генеральному директору
ООО «УК «ОРЕОЛ»
Д.У. ЗПИФ недвижимости «СТРОЙПРОЕКТ»
господину Сукманову Д.В.**

«11» августа 2021 г.

Уважаемый Дмитрий Викторович!

В соответствии с Техническим заданием № 34 к Договору № 2012/5 от «18» июля 2012 г., специалистами ООО «Центр оценки инвестиций» проведена оценка справедливой стоимости объектов недвижимости, а именно:

- земельного участка для обслуживания многоквартирного жилого дома, категория земель: земли населенных пунктов, общая площадь 1 796 +/- 9 кв.м, кадастровый номер 86:12:0101058:3, адрес (местоположение) объекта установлено относительно ориентира, расположенного в границе участка, почтовый адрес ориентира: АО Ханты-Мансийский Автономный округ - Югра, г. Ханты-Мансийск, ул. Островского, 3.
- земельного участка под объектом недвижимого имущества - жилым домом, для иного использования, категория земель: земли населенных пунктов, общая площадь 494 +/- 8 кв.м, кадастровый номер 86:12:0101059:8, адрес (местоположение) объекта установлено относительно ориентира, расположенного в границе участка, почтовый адрес ориентира: АО Ханты-Мансийский Автономный округ - Югра, г. Ханты-Мансийск, ул. Доронина, 13.
- нежилого здания, объект незавершенного строительства, общая площадь 7 059 кв.м, кадастровый номер 86:12:0101059:30, адрес объекта: Ханты-Мансийский автономный округ - Югра, г. Ханты-Мансийск, ул. Мира, д. 27, к.1.

ООО «Центр оценки инвестиций» отвечает требованиям Федерального закона «Об оценочной деятельности в Российской Федерации».

Сотрудник, проводивший оценку, является действительным членом саморегулируемой организации оценщиков в соответствии с требованиями действующего законодательства, и отвечает требованиям, предъявляемым к оценщикам пунктом 1.7. Указания Банка России от 25 августа 2015 года № 3758-У.

Гражданская ответственность оценщика застрахована ООО «Абсолют страхование». Гражданская ответственность юридического лица, с которым оценщик заключил трудовой договор, застрахована ПАО «Страховая акционерная компания «ЭНЕРГОГАРАНТ».

Оценка проведена по состоянию на 11 августа 2021 г.

Анализ исходной информации, рыночных данных необходимых для оценки, а также соответствующие расчеты представлены в разделах настоящего Отчета, отдельные части которого не могут трактоваться отдельно, а только в связи с полным его текстом, с учетом всех принятых допущений.

Указанный Отчет выполнен в соответствии с Федеральным законом «Об оценочной деятельности в Российской Федерации» №135-ФЗ от 29.07.1998 г. (с изменениями и дополнениями), Федеральными стандартами оценки (далее – ФСО), введенными в действие Приказами Министерства экономического развития Российской Федерации (Минэкономразвития России) № 297, 298, 299, 611 (ФСО №1, ФСО №2, ФСО №3, ФСО №7), Международным стандартом финансовой отчетности (IFRS) 13 «Оценка справедливой стоимости».

Результаты оценки могут быть использованы для целей, предусмотренных ст. 37 Федерального закона «Об инвестиционных фондах» от 29.11.2001 г. № 156-ФЗ, Правилами доверительного управления Фондом и иными нормативными актами в сфере финансовых рынков. Для указанных целей результаты оценки могут быть использованы в течении шести месяцев с даты оценки.

В результате проведенных исследований и расчетов установлено следующее:

1. Итоговая величина справедливой стоимости земельного участка, категория земель: земли населенных пунктов, разрешенное использование: для обслуживания многоквартирного жилого дома, площадь 1 796 +/- 9 кв. м, кадастровый номер 86:12:0101058:3, адрес (местоположение) объекта установлено относительно ориентира, расположенного в границе участка, почтовый адрес ориентира: АО Ханты-Мансийский Автономный округ - Югра, г. Ханты-Мансийск, ул. Островского, 3, по состоянию на дату оценки, с учетом принятых допущений и округлений, составляет:

**11 000 000
(Одиннадцать миллионов) рублей**

2. Итоговая величина справедливой стоимости земельного участка под объектом недвижимого имущества - жилым домом, для иного использования, категория земель: земли населенных пунктов, общая площадь 494 +/- 8 кв.м, кадастровый номер 86:12:0101059:8, адрес (местоположение) объекта установлено относительно ориентира, расположенного в границе участка, почтовый адрес ориентира: АО Ханты-Мансийский Автономный округ - Югра, г. Ханты-Мансийск, ул. Доронина, 13, по состоянию на дату оценки, с учетом принятых допущений и округлений, составляет:

3 010 000

(Три миллиона десять тысяч) рублей

3. Итоговая величина рыночной стоимости объекта незавершенного строительства, «Торгово-сервисный центр по ул.Мира в г.Ханты-Мансийске»: блок №2 Торгово-офисный комплекс – фитнес-центр с сауной, апартаменты, общая площадь 7 059 кв.м, степень готовности объекта незавершенного строительства 10%, адрес (местоположение) объекта: Российская Федерация, Ханты-Мансийский автономный округ - Югра, г. Ханты-Мансийск, ул.Мира, дом 27, корп. 1, по состоянию на дату оценки, с учетом принятых допущений и округлений, с учетом НДС, составляет:

35 600 000

(Тридцать пять миллионов шестьсот тысяч) рублей

4. Итоговая величина рыночной стоимости объекта незавершенного строительства, «Торгово-сервисный центр по ул.Мира в г.Ханты-Мансийске»: блок №2 Торгово-офисный комплекс – фитнес-центр с сауной, апартаменты, общая площадь 7 059 кв.м, степень готовности объекта незавершенного строительства 10%, адрес (местоположение) объекта: Российская Федерация, Ханты-Мансийский автономный округ - Югра, г. Ханты-Мансийск, ул.Мира, дом 27, корп. 1, кадастровый (или условный) номер: 86:12:0101059:30, по состоянию на дату оценки, с учетом принятых допущений и округлений, без учета НДС, составляет:

29 666 667

(Двадцать девять миллионов шестьсот шестьдесят шесть тысяч шестьсот шестьдесят семь) рублей

Примечание: в соответствии с данными подпункта 6 пункта 2 статьи 146 Главы 21 Налогового Кодекса РФ, «сделки по реализации земельных участков или долей в них» НДС не облагаются.



**Генеральный директор
ООО «Центр оценки инвестиций»**

Р.С. Луценко

РАЗДЕЛ I. ОБЩИЕ СВЕДЕНИЯ

1.1. Задание на оценку

Представленное ниже задание на оценку идентично заданию на оценку, которое является Приложением № 1 Техническому заданию № 34 к Договору № 2012/5 от «18» июля 2012 г.

1. Объекты оценки (точное описание, состав объектов оценки с указанием сведений, достаточных для идентификации каждой из их частей (при наличии)).

- земельный участок для обслуживания многоквартирного жилого дома, категория земель: земли населенных пунктов, общая площадь 1 796 +/- 9 кв.м, кадастровый номер 86:12:0101058:3, адрес (местоположение) объекта установлено относительно ориентира, расположенного в границе участка, почтовый адрес ориентира: АО Ханты-Мансийский Автономный округ - Югра, г. Ханты-Мансийск, ул. Островского, 3.
- земельный участок под объектом недвижимого имущества - жилым домом, для иного использования, категория земель: земли населенных пунктов, общая площадь 494 +/- 8 кв.м, кадастровый номер 86:12:0101059:8, адрес (местоположение) объекта установлено относительно ориентира, расположенного в границе участка, почтовый адрес ориентира: АО Ханты-Мансийский Автономный округ - Югра, г. Ханты-Мансийск, ул. Доронина, 13.
- нежилое здание, объект незавершенного строительства, общая площадь 7 059 кв.м, кадастровый номер 86:12:0101059:30, адрес объекта: Ханты-Мансийский автономный округ - Югра, г. Ханты-Мансийск, ул. Мира, д. 27, к.1.

2. Характеристики объектов оценки и их составные части (или ссылка на доступные для оценщиков документы, содержащие такие характеристики).

Характеристики объектов оценки указаны в следующих доступных для оценщиков документах:

- копии выписок ЕГРН от 03.03.2021 г.;
- прочих документах и справочных материалах (или их копиях), полученные от Заказчика.

3. Имущественные права на объекты оценки. Право общей долевой собственности владельцев инвестиционных паев Закрытого паевого инвестиционного фонда недвижимости «СТРОЙПРОЕКТ».

4. Права, учитываемые при оценке объектов оценки. При оценке объектов оценки учитывается право собственности на объекты оценки, скидки на фактическое право общей долевой собственности и доверительное управление не вводятся. Объекты считаются свободными от ограничений (обременений) указанных прав, а именно свободными от обременений в виде залога, ипотеки.

5. Цель оценки. Определение справедливой стоимости объекта оценки и определение стоимости чистых активов фонда.

6. Вид определяемой стоимости. Справедливая стоимость в соответствии с Международным стандартом финансовой отчетности (IFRS) 13 «Оценка справедливой стоимости». Стоимость определяется без учета налогов, которые могут быть исчислены на дату оценки.

7. Требование к составлению отчета об оценке. Отчет об оценке должен быть составлен оценщиком, в отношении которого со стороны саморегулируемых организаций оценщиков не применялись в течение двух лет в количестве двух и более раз меры дисциплинарного воздействия, не имеется неснятых или непогашенных мер дисциплинарного воздействия, предусмотренных Федеральным законом «Об оценочной деятельности в Российской Федерации», а также внутренними документами саморегулируемых организаций оценщиков, и стаж осуществления оценочной деятельности которого составляет не менее трех лет на дату оценки.

8. Предполагаемое использование результатов оценки. Результатом оценки является итоговая величина справедливой стоимости объектов оценки. Результаты оценки могут быть использованы для целей, предусмотренных ст. 37 Федерального закона «Об инвестиционных фондах» от 29.11.2001 г. № 156-ФЗ, Правилами доверительного управления Фондом и иными нормативными актами в сфере финансовых рынков. Для указанных целей результаты оценки могут быть использованы в течении шести месяцев с даты оценки.

9. Дата оценки. Оценка по состоянию на **11.08.2021 года**.

10. Срок проведения оценки. Не позднее **11.08.2021 года**.

11. Допущения, на которых должна основываться оценка:

- отчет об оценке достоверен лишь в полном объеме и лишь в указанных в нем целях;
- Оценщик не проводит юридическую экспертизу прав на оцениваемые объекты. Оцениваемые права собственности рассматриваются свободными от каких-либо претензий или ограничений, кроме ограничений, оговоренных в отчете;

- оценщик предполагает отсутствие каких-либо скрытых фактов, влияющих на результаты оценки. Оценщик не несет ответственности ни за наличие таких скрытых фактов, ни за необходимость выявления таковых;
- исходные данные, использованные Оценщиком при подготовке отчета, были получены из надежных источников и считаются достоверными;
- мнение Оценщика относительно стоимости объектов действительно только на дату определения стоимости объектов оценки;
- ни Заказчик, ни Оценщик не могут использовать отчет иначе, чем это предусмотрено Договором № 2012/5 от «18» июля 2012 г.;
- отчет об оценке содержит профессиональное мнение Оценщика относительно стоимости объектов и не является гарантией того, что объекты будут проданы на свободном рынке по цене, равной стоимости объектов, указанной в данном отчете;
- результаты оценки указываются в отчете об оценке в виде единой цифры, без указания возможных границ интервала стоимости.

1.2. Применяемые стандарты оценки

Перечень Федеральных стандартов оценки, регламентирующих оценочную деятельность в РФ.

Согласно требованиям Федерального закона об оценочной деятельности №135-ФЗ от 29.07.1998 г. Оценщик обязан соблюдать требования Федерального закона об оценочной деятельности, федеральных стандартов оценки, иных нормативных правовых актов Российской Федерации в области оценочной деятельности, а также требования стандартов и правил оценочной деятельности, утвержденных саморегулируемой организацией оценщиков, членом которой он является.

По состоянию на дату оценки введены в действие следующие Федеральные стандарты оценки:

1. Федеральный стандарт оценки «Общие понятия оценки, подходы и требования к проведению оценки (ФСО № 1)», утвержденный Приказом Министерства экономического развития Российской Федерации (Минэкономразвития России) № 297 от 20 мая 2015 г. «Об утверждении Федерального стандарта оценки «Общие понятия оценки, подходы и требования к проведению оценки (ФСО № 1)».
2. Федеральный стандарт оценки «Цель оценки и виды стоимости (ФСО № 2)», утвержденный Приказом Министерства экономического развития Российской Федерации (Минэкономразвития России) № 298 от 20 мая 2015 г. «Об утверждении Федерального стандарта оценки «Цель оценки и виды стоимости (ФСО № 2)».
3. Федеральный стандарт оценки «Требования к отчету об оценке (ФСО № 3)», утвержденный Приказом Министерства экономического развития Российской Федерации (Минэкономразвития России) № 299 от 20 мая 2015 г. «Об утверждении Федерального стандарта оценки «Требования к отчету об оценке (ФСО № 3)».
4. Федеральный стандарт оценки «Определение кадастровой стоимости (ФСО № 4)», утвержденный Приказом Министерства экономического развития Российской Федерации (Минэкономразвития России) № 508 от 22 октября 2010 г., с изменениями утвержденными Приказом Министерства экономического развития Российской Федерации (Минэкономразвития России) № 388 от 22 июня 2015 г. «О внесении изменений в Федеральный стандарт оценки «Определение кадастровой стоимости (ФСО № 4)».
5. Федеральный стандарт оценки «Виды экспертизы, порядок ее проведения, требования к экспертному заключению и порядку его утверждения (ФСО № 5)», утвержденный Приказом Министерства экономического развития Российской Федерации (Минэкономразвития России) № 328 от 04 июля 2011 г. «Об утверждении федерального стандарта оценки «Виды экспертизы, порядок ее проведения, требования к экспертному заключению и порядку его утверждения (ФСО № 5)».
6. Федеральный стандарт оценки «Оценка недвижимости (ФСО № 7)», утвержденный Приказом Министерства экономического развития Российской Федерации (Минэкономразвития России) № 611 от 25 сентября 2014 г. «Об утверждении Федерального стандарта оценки «Оценка недвижимости (ФСО № 7)».
7. Федеральный стандарт оценки «Оценка бизнеса (ФСО № 8)», утвержденный Приказом Министерства экономического развития Российской Федерации (Минэкономразвития России) № 326 от 01 июня 2015 г. «Об утверждении Федерального стандарта оценки «Оценка бизнеса (ФСО № 8)».
8. Федеральный стандарт оценки «Оценка для целей залога (ФСО № 9)», утвержденный Приказом Министерства экономического развития Российской Федерации (Минэкономразвития России) № 327 от 01 июня 2015 г. «Об утверждении Федерального стандарта оценки «Оценка для целей залога (ФСО № 9)».
9. Федеральный стандарт оценки «Оценка стоимости машин и оборудования (ФСО № 10)», утвержденный Приказом Министерства экономического развития Российской Федерации

(Минэкономразвития России) № 328 от 01 июня 2015 г. «Об утверждении Федерального стандарта оценки «Оценка стоимости машин и оборудования (ФСО № 10)».

10. Федеральный стандарт оценки «Оценка нематериальных активов и интеллектуальной собственности (ФСО № 11)», утвержденный Приказом Министерства экономического развития Российской Федерации (Минэкономразвития России) № 385 от 22 июня 2015 г. «Об утверждении Федерального стандарта оценки «Оценка нематериальных активов и интеллектуальной собственности (ФСО № 11)».

11. Федеральный стандарт оценки «Определение ликвидационной стоимости (ФСО № 12)», утвержденный Приказом Министерства экономического развития Российской Федерации (Минэкономразвития России) № 721 от 17 ноября 2016 г. «Об утверждении Федерального стандарта оценки «Определение ликвидационной стоимости (ФСО № 12)».

12. Федеральный стандарт оценки «Определение инвестиционной стоимости (ФСО № 13)», утвержденный Приказом Министерства экономического развития Российской Федерации (Минэкономразвития России) № 722 от 17 ноября 2016 г. «Об утверждении Федерального стандарта оценки «Определение инвестиционной стоимости (ФСО № 13)».

Применяемые стандарты.

Указанные выше Федеральные стандарты оценки можно разделить на две группы: первая группа – ФСО № 1, ФСО № 2, ФСО № 3, регламентирующие общий порядок проведения оценки не зависимо от вида объекта оценки; ФСО №№ 4-5, 7-13, регламентирующие отдельные аспекты оценочной деятельности или дополняющие ФСО №№ 1-3 в части специфики оценки определенных видов активов.

Оцениваемый объект является объектом, относящимся к понятию «недвижимость», и предполагаются к включению в состав имущества ЗПИФ недвижимости «СТРОЙПРОЕКТ». Учитывая данные обстоятельства, при проведении настоящей оценки применялись следующие стандарты:

1. Федеральный стандарт оценки «Общие понятия оценки, подходы и требования к проведению оценки (ФСО № 1)», утвержденный Приказом Министерства экономического развития Российской Федерации (Минэкономразвития России) № 297 от 20 мая 2015 г. «Об утверждении Федерального стандарта оценки «Общие понятия оценки, подходы и требования к проведению оценки (ФСО № 1)».

2. Федеральный стандарт оценки «Цель оценки и виды стоимости (ФСО № 2)», утвержденный Приказом Министерства экономического развития Российской Федерации (Минэкономразвития России) № 298 от 20 мая 2015 г. «Об утверждении Федерального стандарта оценки «Цель оценки и виды стоимости (ФСО № 2)».

3. Федеральный стандарт оценки «Требования к отчету об оценке (ФСО № 3)», утвержденный Приказом Министерства экономического развития Российской Федерации (Минэкономразвития России) № 299 от 20 мая 2015 г. «Об утверждении Федерального стандарта оценки «Требования к отчету об оценке (ФСО № 3)».

4. Федеральный стандарт оценки «Оценка недвижимости (ФСО № 7)», утвержденный Приказом Министерства экономического развития Российской Федерации (Минэкономразвития России) № 611 от 25 сентября 2014 г. «Об утверждении Федерального стандарта оценки «Оценка недвижимости (ФСО № 7)».

5. Международный стандарт финансовой отчетности (IFRS) 13 «Оценка справедливой стоимости».

6. Стандарты и правила оценочной деятельности, утвержденные саморегулируемой организацией оценщиков, действительным членом которой является проводивший оценку оценщик.

1.3. Принятые при проведении оценки объекта (объектов) оценки допущения

Основные допущения, принятые при проведении оценки объекта (объектов) оценки, представлены в задании на оценку. Дополнительно к указанным в задании на оценку допущениям, при проведении настоящей оценки, были приняты следующие допущения:

- условия финансирования предполагаемой сделки с объектом (объектами) оценки – полная, единовременная оплата;
- условия продажи – розничная продажа объектов оценки;
- в ряде случаев часть необходимых для оценки данных по объектам-аналогам может быть не указана в объявлениях (или других источниках информации) или указана неточно. В таких ситуациях для выполнения требований п. 19 ФСО №1 в части проведения анализа достаточности и достоверности исходной информации Оценщик уточнял характеристики аналогов по телефонам, указанным в источниках информации. Характеристики аналогов, применяемые в расчетах, соответствуют результатам этого анализа.

1.4. Сведения о заказчике оценки и об оценщике, подписавшем отчет об оценке**Сведения о заказчике оценки**

Полное наименование	Общество с ограниченной ответственностью «Управляющая компания «ОРЕОЛ» Д.У. Закрытым паевым инвестиционным фондом недвижимости «СТРОЙПРОЕКТ»
Место нахождения	117246, г. Москва, вн. тер. г. муниципальный округ Черемушки, Научный проезд, д. 8, стр. 1, офис 114, 116
Почтовый адрес	117246, г. Москва, вн. тер. г. муниципальный округ Черемушки, Научный проезд, д. 8, стр. 1, офис 114, 116
Основной государственный регистрационный номер (ОГРН)	1107746237147
Дата присвоения ОГРН	30 марта 2010 года

Сведения об оценщике

Общие сведения об Оценщике	Маслова Антонина Викторовна - действительный член саморегулируемой организации оценщиков НП «АРМО». Номер свидетельства 3322-20 от 27.03.2020 г., регистрационный номер 2121. Параметры документа о профессиональном образовании: Диплом о профессиональной переподготовке ПП-I № 405047 Государственного университета по землеустройству, г. Москва, от 19.10.2010 г на ведение профессиональной деятельности в сфере «Оценка стоимости предприятия (бизнеса)». Квалификационный аттестат в области оценочной деятельности по направлению «Оценка недвижимости» №018719-1 от 22 марта 2021 г. Стаж работы оценщиком с 15 сентября 2009 года. Заключен трудовой договор с ООО «Центр оценки инвестиций».
Юридическое лицо, с которым Оценщик заключил трудовой договор	Общество с ограниченной ответственностью «Центр оценки инвестиций», ОГРН 1045003366550 от 19.08.2004 г. Адрес: Московская область, г. Королёв, микрорайон Юбилейный, ул. Ленинская, д. 12, пом. 019.
Место нахождения Оценщика	Место нахождения оценщика соответствует адресу нахождения организации, с которой оценщик заключил трудовой договор.
Почтовый адрес Оценщика	141090, Московская область, г. Королёв, микрорайон Юбилейный, ул. Маяковского, д. 7/9, кв. 1а.
Номер контактного телефона	+7 (495) 229-49-71
Адрес электронной почты	79265920249@yandex.ru
Страхование ответственности юридического лица	Полис страхования ответственности № 200005-035-000171, выдан ПАО «САК «ЭНЕРГОГАРАНТ» 30.11.2020 г. Срок действия договора (срок страхования) с 01.01.2021 г. по 31.12.2021 г. Страховая сумма 500 000 000 (пятьсот миллионов) рублей.
Место нахождения СРО	г. Москва
Адрес СРО	107023, г. Москва, ул. Суворовская, д. 19, стр.1, 4-й этаж
Саморегулируемая организация оценщиков	Маслова Антонина Викторовна НП «АРМО» включена в единый государственный реестр саморегулируемых организаций оценщиков за № 0002 от 04 июля 2007 г.
Страхование гражданской ответственности	Маслова Антонина Викторовна Полис страхования ответственности оценщика № 022-073-005659/20, выдан 15.07.2020 г. ООО «Абсолют страхование», срок действия с 23.08.2020 г. по 22.08.2021 г., страховая сумма 10 000 000 (десять миллионов) рублей.

1.5. Сведения о независимости юридического лица, с которым оценщик заключил трудовой договор, и оценщика в соответствии со ст. 16 Федерального закона N 135-ФЗ «Об оценочной деятельности в Российской Федерации»

Юридическое лицо, с которым оценщик заключил трудовой договор, подтверждает, что не имеет имущественного интереса в объекте (объектах) оценки и (или) не является аффилированным лицом заказчика.

Размер денежного вознаграждения юридического лица, с которым оценщик заключил трудовой договор, за проведение оценки объекта (объектов) оценки не зависит от итоговой величины стоимости объекта (объектов) оценки, указанной в настоящем отчете об оценке.

Оценщик не является учредителем, собственником, акционером, должностным лицом или работником юридического лица - заказчика, лицом, имеющим имущественный интерес в объекте (объектах) оценки. Оценщик не состоит с указанными лицами в близком родстве или свойстве.

Оценщик не имеет в отношении объекта (объектов) оценки вещных или обязательственных прав вне договора и не является участником (членом) или кредитором юридического лица – заказчика, равно как и заказчик не является кредитором или страховщиком оценщика.

Размер оплаты оценщику за проведение оценки объекта (объектов) оценки не зависит от итоговой величины стоимости объекта (объектов) оценки, указанной в настоящем отчете об оценке.

1.6. Информация обо всех привлеченных к проведению оценки и подготовке отчета об оценке организациях и специалистах

Для проведения настоящей оценки и подготовке настоящего отчета об оценке сторонние организации и специалисты не привлекались.

1.7. Основные факты и выводы

Общие сведения

Основание для проведения оценщиком оценки объектов оценки	Техническое задание № 34 к Договору № 2012/5 от «18» июля 2012 г.
Дата составления отчета	11 августа 2021 г.
Номер отчета	УКО-С/21-34

Общая информация, идентифицирующая объект (объекты) оценки

- земельный участок для обслуживания многоквартирного жилого дома, площадь 1 796 +/-9 кв. м, кадастровый номер 86:12:0101058:3, адрес (местоположение) объекта установлено относительно ориентира, расположенного в границе участка, почтовый адрес ориентира: АО Ханты-Мансийский Автономный округ - Югра, г. Ханты-Мансийск, ул. Островского, 3.

- земельный участок под объектом недвижимого имущества-жилым домом, для иного использования, категория земель: земли населенных пунктов, общая площадь 494 +/- 8 кв.м, кадастровый номер 86:12:0101059:8, адрес (местоположение) объекта установлено относительно ориентира, расположенного в границе участка, почтовый адрес ориентира: АО Ханты-Мансийский Автономный округ - Югра, г. Ханты-Мансийск, ул. Доронина, 13.

- нежилое здание, объект незавершенного строительства, общая площадь 109,13 кв.м, кадастровый номер 86:12:0101059:30, адрес объекта: Ханты-Мансийский автономный округ - Югра, г. Ханты-Мансийск, ул. Мира, д. 27, к.1.

Результаты оценки, полученные при применении различных подходов к оценке

Кадастровый (или условный) номер	Площадь, кв. м	Затратный подход, с учетом НДС руб.	Сравнительный подход, с учетом НДС руб.*	Доходный подход, с учетом НДС руб.	Итоговая величина стоимости, с учетом НДС руб.*
86:12:0101058:3	1 796+/-9	не применяется	11 000 000	не использовался	11 000 000*
86:12:0101059:8	494+/-8	не применяется	3 010 000	не использовался	3 010 000*
86:12:0101059:30	7 059	35 600 000	не использовался	не использовался	35 600 000

*Примечание: в соответствии с данными подпункта 6 пункта 2 статьи 146 Главы 21 Налогового Кодекса РФ, «сделки по реализации земельных участков или долей в них» НДС не облагаются.

Ограничения и пределы применения полученной итоговой стоимости

Результатом оценки являются итоговые величины справедливой стоимости объектов оценки. Результаты оценки могут быть использованы для целей, предусмотренных ст. 37 Федерального закона «Об инвестиционных фондах» от 29.11.2001 г. № 156-ФЗ, Правилами доверительного управления Фондом и иными нормативными актами в сфере финансовых рынков. Для указанных целей результаты оценки могут быть использованы в течении шести месяцев с даты оценки.

1.8. Перечень документов, используемых при проведении оценки и устанавливающих количественные и качественные характеристики объекта (объектов) оценки

Для определения стоимости объекта (объектов) оценки Оценщиком использовалась информация, полученная от Заказчика. Перечень исходных данных, полученных от Заказчика, представлен в

табл. 1.

Таблица 1.

Перечень исходных данных, полученных от Заказчика

№ п/п	Наименование документа	Реквизиты документа	Вид документа
1	Выписка из единого государственного реестра недвижимости об основных характеристиках и зарегистрированных правах на объект недвижимости	от 03.03.2021 г.	копия (представлена в Приложении 2 Отчета)
2	Выписка из единого государственного реестра недвижимости об основных характеристиках и зарегистрированных правах на объект недвижимости	от 03.03.2021 г.	копия (представлена в Приложении 2 Отчета)
3	Выписка из единого государственного реестра недвижимости об основных характеристиках и зарегистрированных правах на объект недвижимости	от 03.03.2021 г.	копия (представлена в Приложении 2 Отчета)
4	Копии Технической документации (Архитектурный проект; Рабочий проект (раздел Общая пояснительная записка) на «Торгово-сервисный центр по ул.Мира в г.Ханты-Мансийске») на объект незавершенного строительства	2008 г.	копии (находятся в архиве Оценщика)

Источник: 1. Данные Заказчика.

1.9. Анализ выполнения принципов использования информации при проведении оценки

При определении стоимости объекта (объектов) оценки Оценщиком использовалась информация, полученная от Заказчика (табл. 1), из правовых баз данных и рыночная информация.

Перечень используемых интернет-сайтов и других открытых источников информации, представлен по тексту настоящего Отчета.

Процесс оценки - сбор и аналитическая оценка данных по объекту оценки и экономической ситуации на конкретном рынке с целью формирования заключения о стоимости объекта оценки.

Оценщик осуществляет сбор и анализ информации, необходимой для проведения оценки объекта оценки, существенной для определения стоимости объекта оценки теми подходами и методами, которые на основании суждения Оценщика должны быть применены при проведении оценки, в том числе:

- информацию о количественных и качественных характеристиках объекта оценки, включая перечень устанавливающих их документов, а также иную информацию, существенную для определения стоимости объекта оценки;
- информацию о рынке объекта оценки, ценообразующих факторах, а также внешних факторах, влияющих на его стоимость.

При составлении отчета об оценке оценщик должен придерживаться следующих принципов:

- в отчете должна быть изложена информация, существенная с точки зрения оценщика для определения стоимости объекта оценки;
- информация, приведенная в отчете об оценке, существенным образом влияющая на стоимость объекта оценки, должна быть подтверждена.

Общее требование к использованию информации при проведении оценки - Отчет об оценке не должен допускать неоднозначного толкования или вводить в заблуждение.

Документы, предоставленные Заказчиком оценки, а так же данные из открытых источников¹, использованные Оценщиком, на достаточном уровне отражают данные по объекту оценки. Документы и отраженную в них информацию, Оценщик принимал к сведению только после проверки их соответствия действительной ситуации, установленной в ходе интервьюирования представителей Заказчика оценки. Информация, используемая при проведении оценки, удовлетворяет требованиям достаточности и достоверности с учетом принятых допущений к оценке.

1.10. Методология определения справедливой стоимости

При определении справедливой стоимости необходимо руководствоваться положениями Международного стандарта финансовой отчетности (IFRS) 13 «Оценка справедливой стоимости».

В соответствии с указанным ранее стандартом **справедливая стоимость - это цена, которая может быть получена при продаже актива или уплачена при передаче обязательства при проведении операции на добровольной основе на основном (или наиболее выгодном) рынке на дату оценки в текущих рыночных условиях (то есть выходная цена) независимо от того, является ли такая цена непосредственно наблюдаемой или рассчитывается с использованием другого метода оценки.**

Основные этапы определения справедливой стоимости нефинансового актива (выполняются для каждого актива, являющегося объектом оценки).

1. Выяснение конкретного актива или обязательства, являющегося объектом оценки (в соответствии

¹ Источники информации, используемые в отчете, указываются в соответствующих разделах отчета.

с его единицей учета) – описание объекта оценки.

2. Определение наилучшего и наиболее эффективного использования нефинансового актива.
3. Определение исходных условий оценки нефинансовых активов.
4. Определение исходных данных для методов оценки.
5. Применение методов оценки.

1. Выяснение конкретного актива или обязательства, являющегося объектом оценки (в соответствии с его единицей учета).

Выполнение указанного пункта заключается в описании объекта оценки.

2. Определение наилучшего и наиболее эффективного использования нефинансового актива.

При оценке справедливой стоимости нефинансового актива учитывается способность участника рынка генерировать экономические выгоды посредством наилучшего и наиболее эффективного использования актива или посредством его продажи другому участнику рынка, который использовал бы данный актив наилучшим и наиболее эффективным образом.

Для наилучшего и наиболее эффективного использования нефинансового актива принимается в расчет такое использование актива, которое является физически выполнимым, юридически допустимым и финансово оправданным, как изложено ниже:

- физически выполнимое использование предусматривает учет физических характеристик актива, которые участники рынка учитывали бы при установлении цены на актив (например, местонахождение или размер имущества);
- юридически допустимое использование предусматривает учет любых юридических ограничений на использование актива, которые участники рынка учитывали бы при установлении цены на актив (например, правила зонирования, применимые к имуществу);
- финансово оправданное использование предусматривает учет того факта, генерирует ли физически выполнимое и юридически допустимое использование актива доход или потоки денежных средств (с учетом затрат на преобразование актива к такому использованию), достаточные для получения дохода на инвестицию, который участники рынка требовали бы от инвестиции в данный актив при данном использовании.

3. Определение исходных условий оценки нефинансовых активов.

Наилучшее и наиболее эффективное использование нефинансового актива устанавливает исходное условие оценки, используемое для оценки справедливой стоимости актива, как изложено ниже:

- лучшее и наиболее эффективное использование нефинансового актива может обеспечить участникам рынка получение максимальной стоимости посредством его использования в комбинации с другими активами как группы активов (при установке или иной конфигурации для использования) или в комбинации с другими активами и обязательствами (например, бизнес);
- наилучшее и наиболее эффективное использование нефинансового актива может обеспечить участникам рынка получение максимальной стоимости при его отдельном использовании. Если наилучшее и наиболее эффективное использование актива заключается в его отдельном использовании, справедливая стоимость актива - это цена, которая была бы получена при проведении текущей операции по продаже данного актива участникам рынка, которые использовали бы данный актив отдельно.

При оценке справедливой стоимости нефинансового актива принимается допущение о том, что актив продается согласно с единицей учета, предусмотренной в других МСФО (которой может являться отдельный актив). Так обстоит дело даже в том случае, когда при такой оценке справедливой стоимости принимается допущение о том, что наилучшее и наиболее эффективное использование актива заключается в его использовании в комбинации с другими активами или с другими активами и обязательствами, потому что оценка справедливой стоимости предполагает, что участник рынка уже имеет дополнительные активы и связанные с ними обязательства.

4. Определение исходных данных для методов оценки.

Методы оценки, применяемые для оценки справедливой стоимости, должны максимально использовать уместные наблюдаемые исходные данные и минимально использовать ненаблюдаемые исходные данные.

Примеры рынков, на которых исходные данные могут быть наблюдаемыми в отношении некоторых активов и обязательств (например, финансовые инструменты), включают следующее:

- валютные рынки. На валютном рынке цены закрытия рынка являются легкодоступными и обычно представляют справедливую стоимость. Примером такого рынка является Лондонская фондовая биржа.
- дилерские рынки. На дилерском рынке дилеры всегда готовы торговать (покупать или продавать за свой собственный счет), таким образом обеспечивая ликвидность, используя свой собственный капитал, чтобы иметь запас единиц, для которых они создают рынок. Как правило, цена покупателя и цена продавца (представляющие цену, по которой дилер желает купить, и цену, по которой дилер желает продать, соответственно) являются легкодоступными в большей степени, нежели цены закрытия рынка. Внебиржевые рынки

(цены на которых публично сообщаются) являются дилерскими рынками. Дилерские рынки также существуют для других видов активов и обязательств, включая некоторые финансовые инструменты, товары и физические активы (например, используемое оборудование).

- посреднические рынки. На посредническом рынке брокеры стараются свести покупателей с продавцами, но не готовы торговать за свой собственный счет. Другими словами, брокеры не используют свой собственный капитал, чтобы иметь запас единиц, для которых они создают рынок. Брокер знает цены, предлагаемые и запрашиваемые соответствующими сторонами, но каждая из сторон, как правило, не знает ценовые требования другой стороны. Информация о ценах завершившихся операций иногда бывает доступной. Брокерские рынки имеют электронные коммуникационные сети, в которых сводятся заказы на покупку и продажу, а также рынки коммерческой и жилой недвижимости.
- рынки "от принципала к принципалу". На рынке "от принципала к принципалу" операции, как первоначальные, так и по перепродаже, осуществляются сторонами самостоятельно, без посредников. Информация о таких операциях может быть общедоступной лишь в небольшом объеме.

Иерархия исходных данных:

- исходные данные 1 Уровня - это котируемые цены (некорректируемые) на активных рынках для идентичных активов или обязательств, к которым предприятие может получить доступ на дату оценки.
- исходные данные 2 Уровня - это исходные данные, которые не являются котируемыми ценами, включенными в 1 Уровень, и которые прямо или косвенно являются наблюдаемыми для актива или обязательства.
- исходные данные 3 Уровня - это ненаблюдаемые исходные данные для актива или обязательства.

Применительно к объектам недвижимости в качестве исходных данных стандартом предписывается использовать следующие данные 2 Уровня - цену за квадратный метр здания (множитель оценки), полученную на основе наблюдаемых рыночных данных, например, множителей, основанных на ценах, используемых в наблюдаемых операциях с сопоставимыми (то есть аналогичными) зданиями с аналогичным местонахождением.

5. Применение методов оценки.

При оценке справедливой стоимости необходимо использовать такие методы оценки, которые являются приемлемыми в сложившихся обстоятельствах и для которых доступны данные, достаточные для оценки справедливой стоимости, при этом максимально используя уместные наблюдаемые исходные данные и минимально используя ненаблюдаемые исходные данные.

Тремя наиболее широко используемыми методами оценки являются рыночный подход, затратный подход и доходный подход.

Рыночный подход. При рыночном подходе используются цены и другая уместная информация, генерируемая рыночными операциями с идентичными или сопоставимыми (то есть аналогичными) активами, обязательствами или группой активов и обязательств, такой как бизнес.

Затратный подход. При затратном подходе отражается сумма, которая потребовалась бы в настоящий момент для замены производительной способности актива (часто называемой текущей стоимостью замещения).

Доходный подход. При использовании доходного подхода будущие суммы (например, потоки денежных средств или доходы и расходы) преобразовываются в единую сумму на текущий момент (то есть дисконтированную). При использовании доходного подхода оценка справедливой стоимости отражает текущие рыночные ожидания в отношении таких будущих сумм. Такие методы оценки включают, например, следующее:

- методы оценки по приведенной стоимости;
- модели оценки опциона, такие как формула Блэка-Шоулса-Мертонна или биномиальная модель (то есть структурная модель), которые включают методы оценки по приведенной стоимости и отражают как временную, так и внутреннюю стоимость опциона;
- метод дисконтированных денежных потоков, который используется для оценки справедливой стоимости некоторых нематериальных активов.

В некоторых случаях приемлемым будет использование одного метода оценки (например, при оценке актива или обязательства с использованием котируемой цены на активном рынке для идентичных активов или обязательств). В других случаях приемлемым будет использование множественных методов оценки (например, так может обстоять дело при оценке единицы, генерирующей денежные средства). Если для оценки справедливой стоимости используются множественные методы оценки, то результаты (то есть соответствующие показатели справедливой стоимости) должны оцениваться путем рассмотрения целесообразности диапазона значений, обозначенных данными результатами. Оценка справедливой стоимости - это значение в пределах такого диапазона, которое наиболее точно представляет справедливую стоимость в сложившихся

обстоятельствах.

При проведении настоящей оценки указанные этапы определения справедливой стоимости конкретизировались, дополнялись и расширялись на основе положений Федеральных стандартов оценки, действующих на дату проведения оценки и соответствующих виду объектов оценки.

РАЗДЕЛ II. ОПИСАНИЕ ОБЪЕКТА (ОБЪЕКТОВ) ОЦЕНКИ

2.1. Общие положения

В соответствии с положениями Международного стандарта финансовой отчетности (IFRS) 13 «Оценка справедливой стоимости» первым этапом оценки справедливой стоимости является выяснение (описание) конкретного актива или обязательства, являющегося объектом оценки (в соответствии с его единицей учета). В указанном стандарте детализация процесса выяснения (описания) актива отсутствует.

В соответствии с положениями статьи 8 Федерального стандарта оценки «Требования к отчету об оценке (ФСО № 3)» вне зависимости от вида объекта оценки в отчете об оценке должно содержаться описание объекта оценки с указанием перечня документов, используемых оценщиком и устанавливающих количественные и качественные характеристики объекта оценки, а в отношении объекта оценки, принадлежащего юридическому лицу, – также реквизиты юридического лица (в том числе полное и (в случае, если имеется) сокращенное наименование, дата государственной регистрации, основной государственный регистрационный номер) и балансовая стоимость объекта оценки (при наличии).

При проведении настоящей оценки была принята следующая последовательность описания объектов оценки:

1. Описание имущественных прав, обременений, связанных с объектами оценки.
2. Описание количественных и качественных характеристик объектов оценки (за исключением описания имущественных прав, обременений, связанных с объектами оценки).
3. Описание текущего использования объектов оценки.
4. Описание других факторов и характеристик, относящихся к объектам оценки, существенно влияющих на их стоимость.

2.2. Описание имущественных прав, обременений, связанных с объектом (объектами) оценки

Общее описание объекта (объектов) оценки.

При проведении настоящей оценки объектами оценки являются:

- земельный участок для обслуживания многоквартирного жилого дома, категория земель: земли населенных пунктов, общая площадь 1 796 +/- 9 кв.м, кадастровый номер 86:12:0101058:3, адрес (местоположение) объекта установлено относительно ориентира, расположенного в границе участка, почтовый адрес ориентира: АО Ханты-Мансийский Автономный округ - Югра, г. Ханты-Мансийск, ул. Островского, 3.

- земельный участок под объектом недвижимого имущества-жилым домом, для иного использования, категория земель: земли населенных пунктов, общая площадь 494 +/- 8 кв.м, кадастровый номер 86:12:0101059:8, адрес (местоположение) объекта установлено относительно ориентира, расположенного в границе участка, почтовый адрес ориентира: АО Ханты-Мансийский Автономный округ - Югра, г. Ханты-Мансийск, ул. Доронина, 13.

- нежилое здание, объект незавершенного строительства, общая площадь 109,13 кв.м, кадастровый номер 86:12:0101059:30, адрес объекта: Ханты-Мансийский автономный округ - Югра, г. Ханты-Мансийск, ул. Мира, д. 27, к.1.

Отдельных частей объект оценки не имеет.

Имущественные права, связанные с объектом (объектами) оценки.

После регистрации Договора купли-продажи возникнет право общей долевой собственности владельцев инвестиционных паев Закрытого паевого инвестиционного фонда недвижимости «СТРОЙПРОЕКТ».

В соответствии с положениями статьи 11 Федерального закона «Об инвестиционных фондах» имущество, составляющее паевой инвестиционный фонд, является общим имуществом владельцев инвестиционных паев и принадлежит им на праве общей долевой собственности. Раздел имущества, составляющего паевой инвестиционный фонд, и выдел из него доли в натуре не допускаются, за исключением случаев, предусмотренных Федеральным законом «Об инвестиционных фондах».

Указанные обстоятельства ограничивают возможность указания реквизитов собственников объектов оценки.

Данные о балансовой стоимости объектов оценки представлены в табл. 2.

Таблица 2.

Данные о балансовой стоимости объекта (объектов) оценки

Кадастровый (или условный) номер объекта	Балансовая стоимость, руб.
86:12:0101058:3	нет данных
86:12:0101059:8	нет данных
86:12:0101059:30	нет данных

Источник: 1. Данные Заказчика.

Существующие ограничения (обременения) права, связанные с объектом (объектами) оценки.

Объекты оценки имеют обременения в виде доверительного управления. В соответствии со статьёй 1012 Гражданского кодекса по договору доверительного управления имуществом одна сторона (учредитель управления) передает другой стороне (доверительному управляющему) на определенный срок имущество в доверительное управление, а другая сторона обязуется осуществлять управление этим имуществом в интересах учредителя управления или указанного им лица (выгодоприобретателя). Передача имущества в доверительное управление не влечет перехода права собственности на него к доверительному управляющему. Осуществляя доверительное управление имуществом, доверительный управляющий вправе совершать в отношении этого имущества в соответствии с договором доверительного управления любые юридические и фактические действия в интересах выгодоприобретателя.

В соответствии с Федеральным законом «Об инвестиционных фондах» управляющая компания осуществляет доверительное управление паевым инвестиционным фондом путем совершения любых юридических и фактических действий в отношении составляющего его имущества, а также осуществляет все права, удостоверенные ценными бумагами, составляющими паевой инвестиционный фонд, включая право голоса по голосующим ценным бумагам.

Управляющая компания вправе предъявлять иски и выступать ответчиком по искам в суде в связи с осуществлением деятельности по доверительному управлению паевым инвестиционным фондом.

Управляющая компания совершает сделки с имуществом, составляющим паевой инвестиционный фонд, от своего имени, указывая при этом, что она действует в качестве доверительного управляющего. Это условие считается соблюденным, если при совершении действий, не требующих письменного оформления, другая сторона информирована об их совершении доверительным управляющим в этом качестве, а в письменных документах после наименования доверительного управляющего сделана пометка "Д.У." и указано название паевого инвестиционного фонда.

Имущественные права, учитываемые при проведении оценки.

При оценке объектов оценки учитывается право собственности на объекты оценки, скидки на фактическое право общей долевой собственности и доверительное управление не вводятся. Объекты считаются свободными от ограничений (обременений) указанных прав, а именно свободными от обременений в виде залога, ипотеки.

2.3. Описание количественных и качественных характеристик объекта (объектов) оценки

В качестве основных документов, устанавливающих количественные и качественные характеристики объекта (объектов) оценки, следует рассматривать документы, указанные в табл. 1.

Каждый объект недвижимости имеет специфическую систему качественных и количественных характеристик.

Качество - это совокупность свойств недвижимого имущества, определяющих его пригодность удовлетворять предъявляемым, в соответствии с функциональным назначением, требованиям.

Свойство - объективная особенность объекта, проявляющаяся при его эксплуатации, управлении или пользовании.

Показатели качества характеризуют одно или несколько свойств недвижимости, при этом показатели могут иметь количественное выражение или описываться вербально.

При проведении настоящей оценки состав количественных и качественных характеристик объекта (объектов) оценки определялся на основе представленного в Федеральном стандарте оценки «Оценка недвижимости (ФСО № 7)» перечня элементов сравнения, который необходимо использовать при реализации сравнительного подхода:

- передаваемые имущественные права, ограничения (обременения) этих прав;
- условия финансирования состоявшейся или предполагаемой сделки (вид оплаты, условия кредитования, иные условия);
- условия продажи (нетипичные для рынка условия, сделка между аффилированными лицами, иные условия);

- условия рынка (изменения цен за период между датами сделки и оценки, скидки к ценам предложений, иные условия);
- вид использования и (или) зонирование;
- местоположение объекта;
- физические характеристики объекта, в том числе свойства земельного участка, состояние объектов капитального строительства, соотношение площади земельного участка и площади его застройки, иные характеристики;
- экономические характеристики (уровень операционных расходов, условия аренды, состав арендаторов, иные характеристики);
- наличие движимого имущества, не связанного с недвижимостью;
- другие характеристики (элементы), влияющие на стоимость.

Указанные элементы сравнения так же можно использовать (в соответствии с положениями ФСО № 7) для определения других расчетных показателей, например арендных ставок, износа и устареваний, ставок капитализации и дисконтирования. Указанные в перечне характеристики детализировались и дополнялись на основе дополнительного анализа справочной и специальной литературы.

Характеристики объекта (объектов) оценки по таким элементам сравнения как передаваемые имущественные права, ограничения (обременения) этих прав описаны в разделе 2.1. и в дальнейшем не детализировались.

Анализ указанных в Федеральном стандарте оценки «Оценка недвижимости (ФСО № 7)» элементов сравнения показывает, что часть из них не связана непосредственно с объектом (объектами) оценки и зависит от внешних условий и факторов. К таким элементам сравнения можно отнести:

- условия финансирования состоявшейся или предполагаемой сделки (вид оплаты, условия кредитования, иные условия);
- условия продажи (нетипичные для рынка условия, сделка между аффилированными лицами, иные условия);
- условия рынка (изменения цен за период между датами сделки и оценки, скидки к ценам предложений, иные условия).

Данные элементы сравнения не детализировались и в перечень количественных и качественных характеристик объекта (объектов) оценки не включались. Принимаемые при проведении дальнейших расчетов значения указанных характеристик представлены в разделе 1.3.

Так же не детализировались и не включались в перечень количественных и качественных характеристик объекта (объектов) оценки следующие характеристики:

- состояние объектов капитального строительства;
- соотношение площади земельного участка и площади его застройки.

В соответствии с положениями Федерального стандарта оценки «Оценка недвижимости (ФСО № 7)» объектами оценки могут выступать объекты недвижимости - застроенные земельные участки, незастроенные земельные участки, объекты капитального строительства, а также части земельных участков и объектов капитального строительства, жилые и нежилые помещения, вместе или по отдельности, с учетом связанных с ними имущественных прав, если это не противоречит действующему законодательству.

Таким образом, при проведении настоящей оценки детализация количественных и качественных характеристик проводилась по следующим элементам сравнения:

- вид использования и (или) зонирование;
- местоположение объекта;
- физические характеристики объекта, в части свойств земельного участка и иных характеристик;
- экономические характеристики (уровень операционных расходов, условия аренды, состав арендаторов, иные характеристики);
- наличие движимого имущества, не связанного с недвижимостью;
- другие характеристики (элементы), влияющие на стоимость.

1. Вид использования и (или) зонирование.

Для земельных участков зонирование территорий населенных пунктов определяет вид использования или разрешенное использование (вид разрешенного использования) земельных участков и иных объектов недвижимости в градостроительстве, т.е. использование объектов недвижимости в соответствии с градостроительным регламентом и ограничения на использование указанных объектов, а также сервитуты.

В рамках настоящего отчета под понятием «Вид использования и (или) зонирование» для

земельного участка понимается категория объекта (земельного участка) и его разрешенное использование (вид разрешенного использования – ВРИ).

Данные о категории и разрешенном использовании оцениваемых земельных участков представлены в табл. 3.

Таблица 3.

Данные о категории и разрешенном использовании объекта (объектов) оценки

Кадастровый (или условный) номер объекта	Категория объекта, разрешенное использование
86:12:0101058:3	земли населенных пунктов, для обслуживания многоквартирного жилого дома
86:12:0101059:8	земли населенных пунктов, под объектом недвижимого имущества - жилым домом, для иного использования

Источник: 1. Анализ Оценка документов, представленных в табл. 1.

Данные о виде использования объекта незавершенного строительства представлены в табл. 4.

Таблица 4.

Данные о виде использования объекта оценки

Кадастровый (или условный) номер объекта	Разрешенный вид использования
86:12:0101059:30	По документу: проектируемое назначение – нежилое здание, степень готовности объекта незавершенного строительства 10%. По проекту: «Торгово-сервисный центр по ул.Мира в г.Ханты-Мансийске»: блок №2 Торгово-офисный комплекс – фитнес-центр с сауной, апартаменты, семь этажей

Источник: 1. Анализ Оценка документов, представленных в табл. 1.

2. Местоположение объекта.

При проведении настоящей оценки классификация характеристики местоположения принята на основе анализа данных представленных в изданиях «Справочник оценщика недвижимости - 2020. Земельные участки. Часть 1. Под редакцией Лейфера Л.А.», Нижний Новгород, 2020 год и «Справочник оценщика недвижимости-2020. Офисно-торговая недвижимость и сходные типы объектов. Корректирующие коэффициенты и скидки для сравнительного подхода. Для города Москва и Московской области. Под редакцией Лейфера Л.А.», Нижний Новгород, 2020 год. Местоположение объекта (объектов) недвижимости описывается следующими характеристиками:

- адрес объекта (объектов) недвижимости (субъект, город, район, улица, дом);
- типовая территориальная зона в пределах региона (областной центр – ТЗ № 1; населенные пункты в непосредственной близости от областного центра, с удобной транспортной доступностью – ТЗ № 2; райцентры и поселки городского типа с развитой промышленностью – ТЗ № 3; райцентры и поселки городского типа сельскохозяйственных районов – ТЗ № 4; прочие населенные пункты – ТЗ № 5), в ряде случаев может использоваться показатель удаления от ключевой ценовой зоны в пределах региона (для Московской области данный показатель определен в соответствии с данными, представленными в информационно – аналитическом бюллетене рынка недвижимости «RWAY» и включает в себя следующие ценовые зоны: «в пределах 15 км от МКАД», «в пределах от 15 до 30 км от МКАД», «в пределах от 31 до 50 км от МКАД»);
- типовая территориальная зона в пределах города (центр города (культурный и исторический центр. Центр города может быть только один в отличие от любой другой зоны) – ТЗ № 1; центр деловой активности (зоны культурной, торговой и деловой активности в административных районах. Данных зон может быть несколько внутри одного административного района) – ТЗ № 2; зоны автомагистралей (земли вдоль крупных транспортных артерий, соединяющие центры административных районов и проходящие по центру города. В данную зону относятся также 1-2 ряда ближайших к автомагистрали зданий/строений) – ТЗ № 3; индивидуальные жилые дома (так называемый «частный сектор», СНТ, зоны поселков, включенные в состав населенного пункта, на территории которых есть зоны с концентрацией индивидуальных жилых домов) – ТЗ № 4; высотная (многоквартирная) жилая застройка (районы многоэтажной жилой недвижимости независимо от года постройки: спальные микрорайоны, современные кварталы. Территории данных ТТЗ включают в себя магазины шаговой доступности, коммунально-бытовые объекты и прочие объекты внутренней инфраструктуры) – ТЗ № 5; окраины города, промзоны (зоны фабрик, заводов, сооружений коммунально-бытового назначения. Данные зоны могут накладываться на зоны жилой недвижимости различных типов, если они находятся на значительном удалении от центра населенного пункта, ближе к границе города) – ТЗ № 6), в ряде случаев может использоваться показатель удаления от ключевой типовой территориальной зоны в пределах города.

Данные об адресе оцениваемых объектов представлены в табл. 5.

Таблица 5.

Данные об адресах оцениваемых объектов

№ п/п	Кадастровый (или условный) номер объекта недвижимости	Адрес объекта
1	86:12:0101058:3	Россия, Ханты-Мансийский автономный округ - Югра, г. Ханты-Мансийск, ул. Островского, 3
2	86:12:0101059:8	Россия, Ханты-Мансийский автономный округ - Югра, г. Ханты-Мансийск, ул. Доронина, 13
3	86:12:0101059:30	Россия, Ханты-Мансийский автономный округ - Югра, г. Ханты-Мансийск, ул. Мира, 27, к.1

Источник: 1. Анализ оценщиком документов, представленных в табл. 1.

Согласно существующему территориальному делению города Ханты-Мансийск, объекты оценки расположены в Центральном районе города, с высокой плотностью современной застройки. Местоположение объекта (объектов) оценки представлено на фрагментах карты г. Ханты-Мансийск (рис. 1-4).

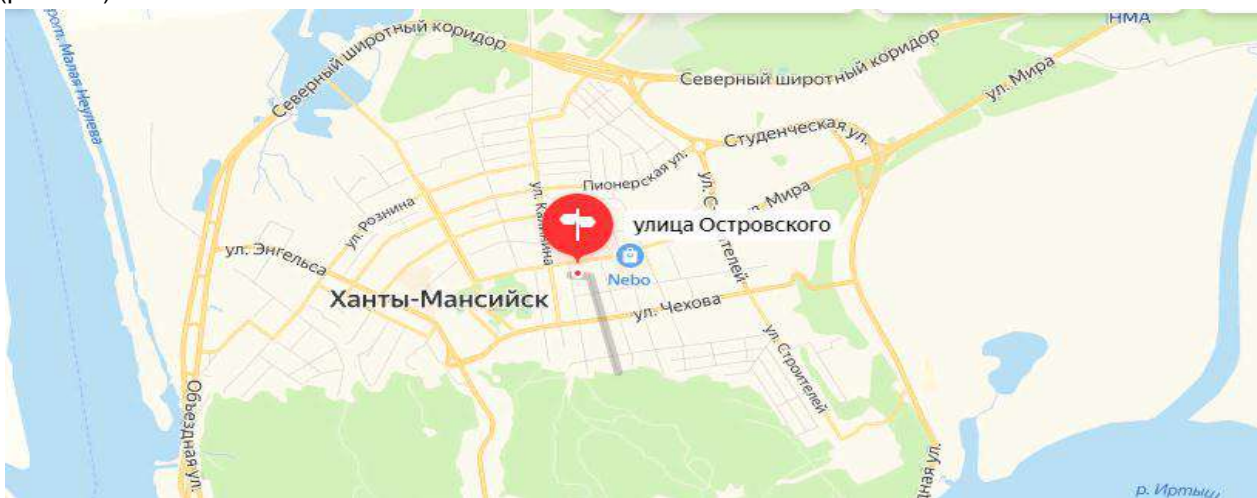


Рис. 1. Местоположение объекта оценки – земельного участка на ул.Островского, 3.

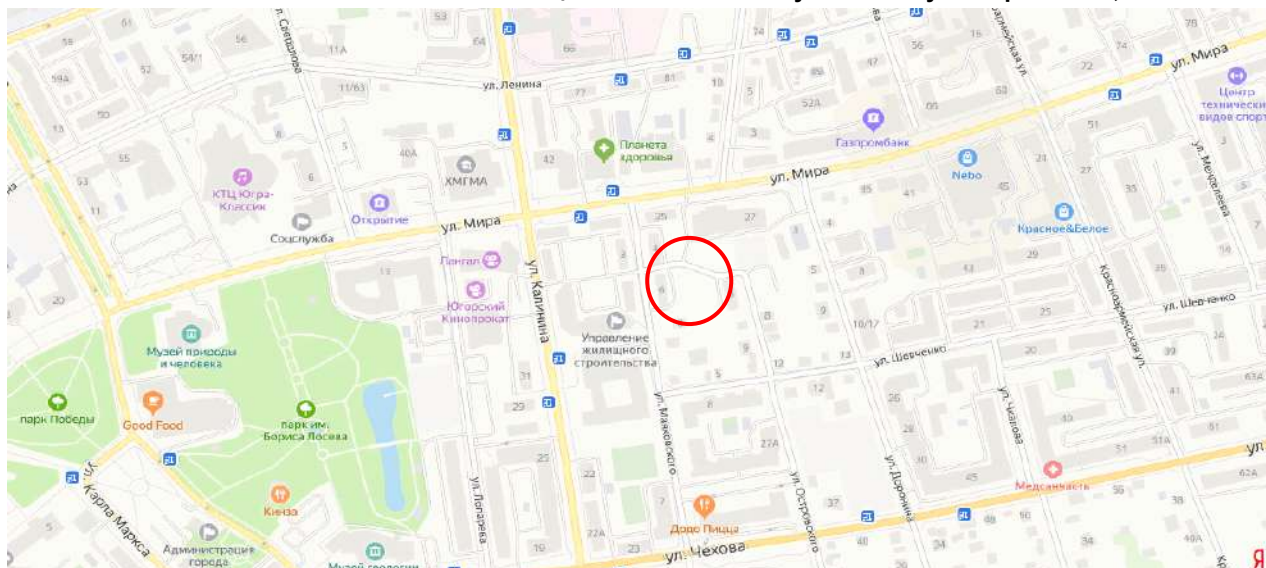


Рис. 2. Местоположение объекта оценки – земельного участка на ул.Островского, 3.

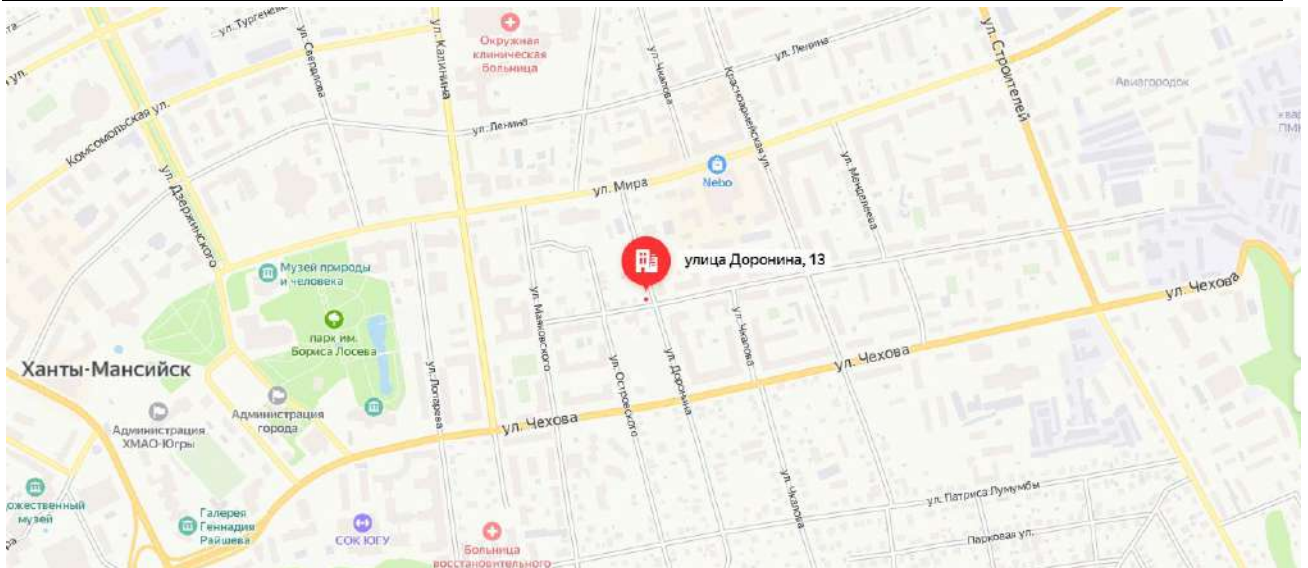


Рис. 3. Местоположение объекта оценки – земельного участка на ул.Доронина, 13.

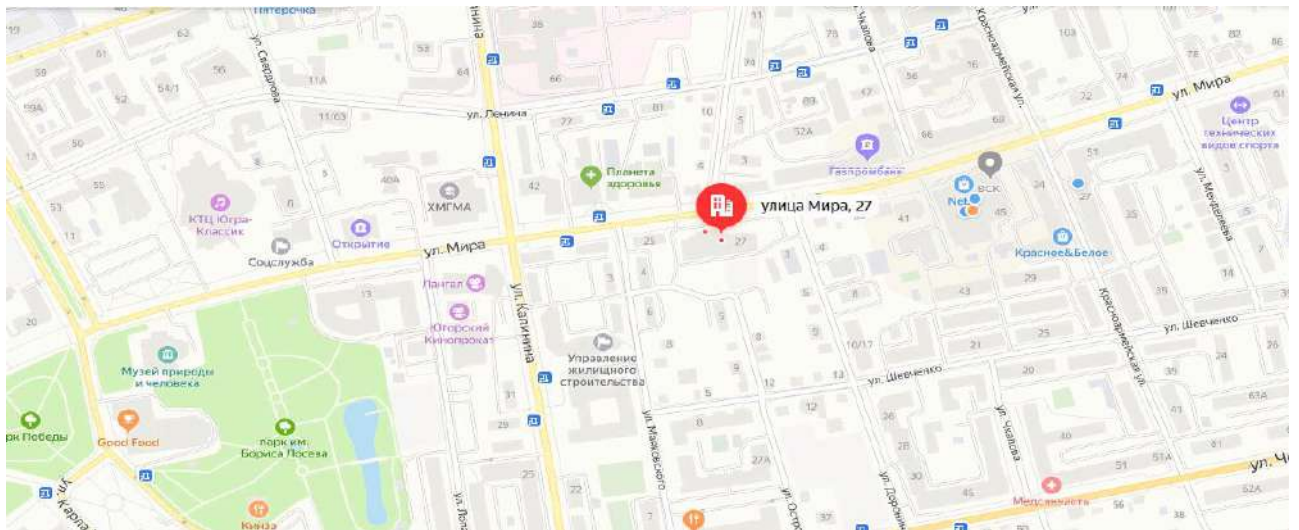


Рис. 4. Местоположение объекта оценки – объекта незавершенного строительства.

Прочие характеристики местоположения представлены в табл. 6, 7.

Таблица 6.

Характеристики местоположения объекта (объектов) оценки – земельного участка

Кадастровый (или условный) номер объекта	Типовая территориальная зона в пределах региона	Типовая территориальная зона в пределах города
86:12:0101058:3	T3 № 1	T3 № 1
86:12:0101059:8	T3 № 1	T3 № 1

Источник: 1. Анализ Оценкаком документов, представленных в табл. 1.

2. «Справочник оценщика недвижимости - 2020. Земельные участки. Часть 1. Территориальные характеристики и корректирующие коэффициенты на локальное местоположение. Под редакцией Лейфера Л.А.», Нижний Новгород, 2020 год.

3. <https://maps.yandex.ru/>

Таблица 7.

Характеристики местоположения объекта (объектов) оценки – объекта незавершенного строительства

Кадастровый (или условный) номер объекта недвижимости	Типовая территориальная зона в пределах региона, в которой расположен населенный пункт, в котором находится объект недвижимости	Численность населения населенного пункта, в котором находится объект недвижимости, тыс. чел.	Средняя заработная плата в населенном пункте, в котором находится объект недвижимости, тыс. руб./мес.	Типовая территориальная зона в пределах города, в которой находится объект недвижимости
86:12:0101059:30	T3 №1	102,45	47 602	T3 №1

Источник: 1. Анализ Оценкаком документов, представленных в табл. 1.

2. «Справочник оценщика недвижимости-2020. Офисно-торговая недвижимость и сходные типы объектов. Корректирующие коэффициенты и скидки для сравнительного подхода для городов с численностью менее 500 тыс. человек. Под редакцией Лейфера Л.А.», Нижний Новгород, 2020 год

3. <https://maps.yandex.ru/>4. https://admhmansy.ru/city/city_in_numbers.php5. https://siapress.ru/news_uqra/99686-hmao-opustiilsya-v-zarplatnom-reytinge-na-17-mesto

3. Физические характеристики, в части свойств земельного участка и объекта незавершенного строительства и иных характеристик.

При проведении настоящей оценки учитывались следующие физические характеристики объекта (объектов) оценки – земельных участков:

- площадь;
- наличие коммуникаций;
- рельеф объекта;
- форма объекта.

Физические характеристики объекта (объектов) оценки представлены в табл. 8.

Таблица 8.

Физические характеристики объекта (объектов) оценки

Кадастровый (или условный) номер объекта	Площадь, кв. м	Наличие коммуникаций	Рельеф объекта	Форма
86:12:0101058:3	1 796 +/-9	нет (возможность подключения всех коммуникаций – коммуникации рядом)	без сильных перепадов высот	
86:12:0101059:8	494 +/-8	нет (возможность подключения всех коммуникаций – коммуникации рядом)	без сильных перепадов высот	

Источник: 1. Анализ Оценка документов, представленных в табл. 1. 2. <http://maps.rosreestr.ru/PortalOnline/>.

При проведении настоящей оценки для описания объекта незавершенного строительства использовались следующие физические характеристики:

- характеристики класса объекта недвижимости (табл.9);
- характеристики типа объекта недвижимости (встроенное помещение; отдельно стоящее здание);
- стадия строительной готовности объекта (табл. 10);
- характеристики масштаба объекта недвижимости (общая площадь);
- характеристики коммуникаций объекта недвижимости (электроснабжение, отопление и др.);
- характеристики расположения объекта недвижимости (этажность отдельно стоящего здания);
- характеристики технического состояния здания (новое здание – хорошее состояние; удовлетворительное состояние; требует ремонта);
- характеристики внутреннего технического состояния объекта недвижимости (состояние отделки).

Таблица 9.

Описание типовых (базовых) объектов недвижимости

Наименование группы	Базовые объекты группы
	Офисная недвижимость
1. Высококласные офисы (офисы классов А, В)	Офисное помещение 80 кв.м на среднем этаже офисного центра класса «В». Помещение с небольшим сроком эксплуатации, с хорошим состоянием отделки. К зданию удобный подъезд и транспортное сообщение, расположение вблизи основных транспортных артерий, имеется охраняемая парковка. Местоположение: культурный центр города.

Наименование группы	Базовые объекты группы
2. Офисные объекты класса С и ниже	Офисное помещение 50 кв.м расположенное на среднем этаже здания, бывшего НИИ, переоборудованное под офисный центр. В помещении выполнен косметический ремонт, места общего пользования на этаже. Парковка стихийная. Местоположение: центр административного района города. Торговая недвижимость
3. Торговые центры (ТЦ, ТК, ТРК) и помещения в них	Торговое помещение (бутик) торговой площадью 100 кв.м, расположенное в торговой галерее регионального торгового центра, на 2 этаже. Ремонт – стандартный для данного типа ТЦ. Местоположение: культурный центр города.
4. Стрит-ритейл	Торговое помещение площадью 100 кв.м, расположенное на первом этаже здания, имеющее отдельный вход с красной линии улицы, собственные витрины и вывеску. В месте расположения здания – большая проходимость (центр административного района города). В помещении выполнен новый современный ремонт. Объекты свободного назначения
5. Объекты свободного назначения	Встроенное помещение площадью 150 кв.м, расположенное в высоком цокольном этаже с окнами 10-этажного жилого дома в спальном микрорайоне. Может быть оборудовано как под размещение офиса, так и размещение – магазина, салона красоты, танцевальной студии, нешумного производства и т.д.

Источник: 1. «Справочник оценщика недвижимости - 2020. Офисно-торговая недвижимость. Корректирующие коэффициенты. Скидки для сравнительного подхода. Для городов с численностью до 500 тыс. человек. Под редакцией Лейфера Л.А.», Нижний Новгород, 2020 год. Стр.26.

Стадии строительной готовности представлены в табл.10

Таблица 10.

Стадии строительной готовности объектов недвижимости

Наименование стадии строительной готовности	Описание стадии строительной готовности
0-я стадия	Предпроектная и проектная стадии. Проработка и утверждение ИРД и ПД.
1-я стадия	Работы по подготовке строительной площадки. Огороженная территория.
2-я стадия	Работы «нулевого» цикла. Котлованные, фундаментные работы, прокладка коммуникаций.
3-я стадия	Активное возведение надземной части объекта (выше 2-го этажа).
4-я стадия	Монтаж каркаса и наружных стен завершен, ведутся внутренние и отделочные работы.
5-я стадия	Дом (здание) сдан (сдано) государственной приемочной комиссии.

Источник: 1. <http://www.azbuka.ru/downloads/consult/2014-05.pdf>.

Исходя из имеющейся информации можно констатировать следующее:

- завершены работы с 0 по 2 стадии;

Вывод: объект незавершенного строительства находится на переходном этапе с 2 на 3 стадию строительства.

Физические характеристики оцениваемого объекта незавершенного строительства представлены в табл. 11.

Таблица 11.

Физические характеристики объекта незавершенного строительства

Наименование характеристики	Значение характеристики
Класс объекта	офисно – торговые объекты свободного назначения и сходные типы объектов
Тип объекта	отдельно стоящее здание
Общая площадь объекта, кв. м	7 059
Наличие коммуникаций	центральные (отсутствуют на момент оценки)
Этажность объекта	9+1 (подземный этаж – технический); по факту построены подземный этаж и 1 наземный
Техническое состояние здания	объект незавершенного строительства, степень готовности объекта 10%
Состояние отделки (внутреннее техническое состояние)	без отделки

Источник: 1. Анализ оценщиком документов, представленных в табл. 1.

Прочие характеристики оцениваемого объекта незавершенного строительства представлены в табл. 12.

Таблица 12.

Описание характеристик оцениваемого объекта незавершенного строительства

Наименование характеристики	Значение характеристики
Количественные характеристики	
Общая площадь блоков 2 и 3	7 826,66 кв.м
Строительный объем блоков 2 и 3	28 317,21 куб.м
Группа капитальности	I
Год постройки	незавершенное строительство
Качественные характеристики	
Конструктивные элементы, в том числе:	
Фундаменты	железобетонный, бетонный
Стены и перегородки	Стены подвала – монолитные, толщиной 300мм, утепленные; наружные стены здания – 3-хслойные: внутренний слой – газобетонные блоки толщиной 300мм; утеплитель; наружный облицовочный слой (предусмотрен в 3 вариантах – два варианта вентилируемые фасады и один – витраж из алюминиевых профилей), внутренние стены – монолитные (шахты лифтов и лестничные клетки); перегородки – пустотелый керамический кирпич
Перекрытия	железобетонные
Кровля	плоская с внутренним водостоком, с утеплением (не выполнена)
Полы	не выполнены
Проемы	не выполнены
Отделочные работы	не выполнены
Внутреннее санитарно – техническое и электрическое устройство	не выполнены
Прочие работы	не выполнены

Источник: 1. Анализ оценщиком документов, представленных в табл. 1.

Оцениваемый земельный участок по адресу ул.Островского, 3 представлен на фото 1 - 4.



Фото 1. Общий вид земельного участка кадастровый (или условный) номер: 86:12:0101058:3



Фото 2. Общий вид земельного участка кадастровый (или условный) номер: 86:12:0101058:3



Фото 3. Общий вид земельного участка кадастровый (или условный) номер: 86:12:0101058:3



Фото 4. Общий вид земельного участка кадастровый (или условный) номер: 86:12:0101058:3

Оцениваемый земельный участок по адресу ул.Доронина, 13 представлен на фото 5 - 6



Фото 5. Общий вид земельного участка кадастровый (или условный) номер: 86:12:0101059:8



Фото 6. Общий вид земельного участка кадастровый (или условный) номер: 86:12:0101059:8

Оцениваемый объект незавершенного строительства представлен на фото 7 - 9.



Фото 7. Общий вид объекта незавершенного строительства кадастровый (или условный) номер: 86:12:0101059:30



Фото 8. Общий вид объекта незавершенного строительства кадастровый (или условный) номер: 86:12:0101059:30



Фото 9. Общий вид объекта незавершенного строительства кадастровый (или условный) номер: 86:12:0101059:30

4. Экономические характеристики (уровень операционных расходов, условия аренды, состав арендаторов, иные характеристики).

Данные об экономических характеристиках объекта (объектов) оценки представлены в табл. 13, 14.

Таблица 13.

Данные об экономических характеристиках объекта оценки – земельных участков

Кадастровый (или условный) номер объекта	Уровень операционных расходов	Условия аренды	Состав арендаторов	Иные характеристики
86:12:0101058:3	земельный налог в соответствии с действующим законодательством	н/д	н/д	н/д
86:12:0101059:8	земельный налог в соответствии с действующим законодательством	н/д	н/д	н/д

Источник: 1. Анализ Оценка документов, представленных в табл. 1.

Таблица 14.

Данные об экономических характеристиках объекта оценки – объекта незавершенного строительства

Кадастровый (или условный) номер объекта	Уровень операционных расходов	Условия аренды	Состав арендаторов	Иные характеристики
86:12:0101059:30	налог на имущество в соответствии с действующим законодательством	н/д	н/д	н/д

5. Наличие движимого имущества, не связанного с недвижимостью.

Данные о наличии движимого имущества, не связанного с недвижимостью представлены в табл. 15.

Таблица 15.

Данные о наличии движимого имущества, не связанного с недвижимостью

Кадастровый (или условный) номер объекта	Данные о наличии движимого имущества, не связанного с недвижимостью
все объекты, указанные в задании на оценку	отсутствует

Источник: 1. Анализ оценщиком документов, представленных в табл. 1.

6. Другие характеристики (элементы), влияющие на стоимость.

При проведении настоящей оценки к другим характеристикам (элементам) были отнесены сведения о наличии подъездных дорог (свободного подъезда) к объектам оценки, сведения о наличии факторов, повышающих стоимость объектов, сведения о близости к объектам, нарушающим экологию местности (табл. 16).

Таблица 16.

Данные о других характеристиках объекта (объектов) оценки

Кадастровый (или условный) номер объекта недвижимости	Наличие подъездных дорог (свободного подъезда)	Наличие факторов, повышающих стоимость объектов	Сведения о близости к объектам, нарушающим экологию местности
86:12:0101058:3	в наличии	нет	нет
86:12:0101059:8	в наличии	нет	нет
86:12:0101059:30	в наличии	нет	нет

Источник: 1. Анализ оценщиком документов, представленных в табл. 1. 2. Результаты осмотра и фотофиксации.

2.4. Описание текущего использования объекта (объектов) оценки

По состоянию на дату проведения оценки объекты, в отношении которых определяется стоимость имущественных прав, используются как инвестиционные объекты – вложение денежных средств собственника с целью получения в перспективе дохода от сдачи в аренду или перепродажи.

2.5. Описание других факторов и характеристик, относящихся к объекту (объектам) оценки

При анализе данных, представленных Заказчиком, другие факторы и характеристики, относящиеся к объекту (объектам) оценки, существенно влияющие на его (их) стоимость, не выявлены.

РАЗДЕЛ III. АНАЛИЗ РЫНКА ОБЪЕКТА (ОБЪЕКТОВ) ОЦЕНКИ

3.1. Общие положения

В соответствии с требованиями Федерального стандарта оценки «Требования к отчету об оценке (ФСО № 3)» вне зависимости от вида оценки в отчете об оценке должен содержаться анализ рынка объекта оценки, ценообразующих факторов, а также внешних факторов, влияющих на его стоимость. В соответствии с требованиями Федерального стандарта оценки «Оценка недвижимости (ФСО № 7)» для определения стоимости недвижимости оценщик исследует рынок в тех его сегментах, к которым относятся фактическое использование оцениваемого объекта и другие виды использования, необходимые для определения его стоимости. Анализ рынка недвижимости выполняется в следующей последовательности:

- анализ влияния общей политической и социально-экономической обстановки в стране и регионе расположения объекта оценки на рынок оцениваемого объекта, в том числе тенденций, наметившихся на рынке, в период, предшествующий дате оценки;
- определение сегмента рынка, к которому принадлежит оцениваемый объект. Если рынок недвижимости неразвит и данных, позволяющих составить представление о ценах сделок и (или) предложений с сопоставимыми объектами недвижимости, недостаточно, допускается расширить территорию исследования за счет территорий, схожих по экономическим характеристикам с местоположением оцениваемого объекта;
- анализ фактических данных о ценах сделок и (или) предложений с объектами недвижимости из сегментов рынка, к которым может быть отнесен оцениваемый объект при фактическом, а также при альтернативных вариантах его использования, с указанием интервала значений цен;
- анализ основных факторов, влияющих на спрос, предложение и цены сопоставимых объектов недвижимости, например ставки доходности, периоды окупаемости инвестиций на рынке недвижимости, с приведением интервалов значений этих факторов;
- основные выводы относительно рынка недвижимости в сегментах, необходимых для оценки объекта, например динамика рынка, спрос, предложение, объем продаж, емкость рынка, мотивации покупателей и продавцов, ликвидность, колебания цен на рынке оцениваемого объекта и другие выводы.

Объем исследований определяется оценщиком исходя из принципа достаточности.

Применительно к процессу определения справедливой стоимости при анализе рынка дополнительно решается задача определение исходных данных для методов оценки.

3.2. Анализ рынка

3.2.1. Анализ влияния общей политической и социально-экономической обстановки на рынок оцениваемого объекта

В данном подразделе проводится анализ влияния общей политической и социально-экономической обстановки в стране и регионе расположения оцениваемого объекта на рынок оцениваемого объекта, в том числе тенденций, наметившихся на рынке, в период, предшествующий дате оценки.

Различные рынки оцениваемых объектов находятся под непосредственным влиянием факторов, определяющих социально-экономическое развитие как страны в целом, так и отдельных регионов, и факторов, определяющих политическую стабильность. Фактически рынок повторяет тенденции развития экономики страны (региона) с определенным временным лагом. В общем случае можно выделить три основных состояния экономики страны (региона), а именно:

- экономический рост;
- стагнация;
- экономический кризис.

Экономический рост - это увеличение объёма производства продукции в национальной экономике за определённый период времени (как правило, за год). Выделяют два вида экономического роста: экстенсивный рост и интенсивный рост.

Экстенсивный рост реализуется за счёт количественного увеличения ресурса, при этом средняя производительность труда существенно не изменяется.

Интенсивный рост реализуется за счет совершенствования и повышения качества систем управления, технологий, использования инноваций, модернизации производств и повышения качества человеческого капитала.

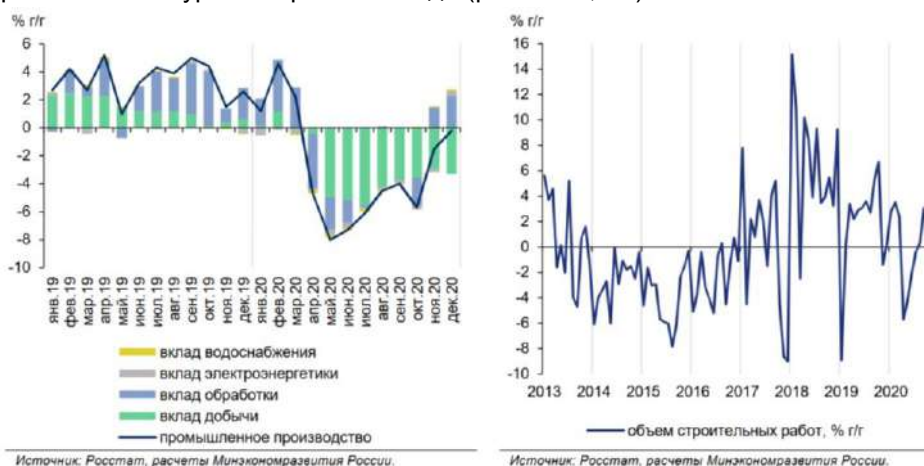
Стагнация - состояние экономики, характеризующееся застоем производства и торговли на протяжении длительного периода. Стагнация сопровождается увеличением численности безработных, снижением заработной платы и уровня жизни населения. Выражается в нулевых или незначительных темпах роста, неизменной структуре экономики, её невосприимчивости к нововведениям, научно-техническому прогрессу.

Экономический кризис характеризуется падением производства, происходящим в значительных масштабах. Вызывается внеэкономическими причинами и связан с нарушением нормального хода (экономического) воспроизводства под влиянием стихийных бедствий или политических действий (различных запретов, войн и т. п.). Следствием экономического кризиса является уменьшение реального валового национального продукта, массовые банкротства и безработица, снижение жизненного уровня населения.

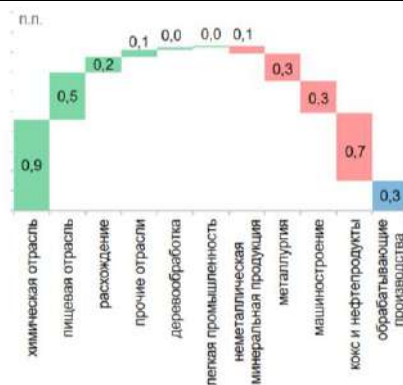
1. Основные показатели социально-экономического развития РФ за 2020г.

Экономическая активность.

Ситуация в ключевых несырьевых отраслях экономики в 2020 г. оставалась устойчивой. Промышленное производство в конце 2020 г. продолжило восстанавливаться – до -2,5% г/г в 4кв20 после -4,8% г/г в 3кв20 и -6,7% г/г во 2кв20. В декабре промышленное производство практически вышло на уровень предыдущего года (-0,2% г/г после -1,5% г/г в ноябре) за счет сильных показателей обрабатывающей промышленности. В целом за 2020 г. показатели промышленного производства (-2,9%) оказались лучше прогнозов. Объем строительных работ по итогам 2020 года сохранился практически на уровне прошлого года (рост на 0,1%).



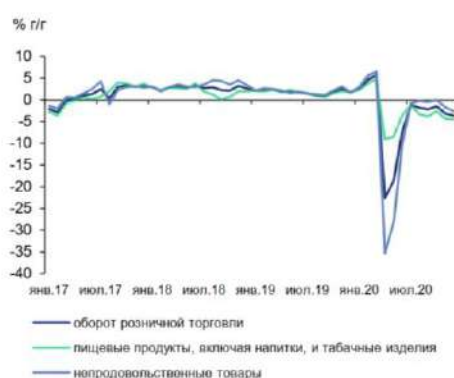
Обрабатывающая промышленность по итогам 2020 г. показала умеренный рост (+0,3%). При этом в 4кв20 выпуск обрабатывающих отраслей на 1,1% г/г превысил уровни 2019 года (после снижения на -0,1% г/г в 3кв20 и -5,2% г/г во 2кв20), а в декабре был зафиксирован самый высокий с марта рост на 4,4% г/г. В 2020 г. драйверами роста, как и в предыдущие годы, оставались химический комплекс (+8,8% в 2020 г., в том числе фармацевтика: +23,0%) и пищевая отрасль (+3,1%). Положительную динамику также продемонстрировала легкая промышленность (+1,1% по итогам года) и деревообработка (+0,5%). Вместе с тем в условиях снижения инвестиционной активности и внешнего спроса отрицательный вклад в динамику обрабатывающей промышленности внесли машиностроительный и металлургический комплексы. Снижение объемов перевозок и, как следствие, спроса на моторные топлива в условиях действия карантинных ограничений в России и в мире обусловили отрицательные показатели нефтепереработки. При этом основной вклад в снижение промышленного производства по итогам 2020 г. внесла добыча полезных ископаемых (-7,0%, вклад в динамику промышленного производства в целом -2,7 п.п. из -2,9%), в первую очередь – за счет сокращения добычи нефти в условиях действия соглашения ОПЕК+ (-8,7% в натуральном выражении). В декабре показатели добывающей промышленности сохранялись на низких уровнях (-8,5% г/г после -7,5% г/г в ноябре).



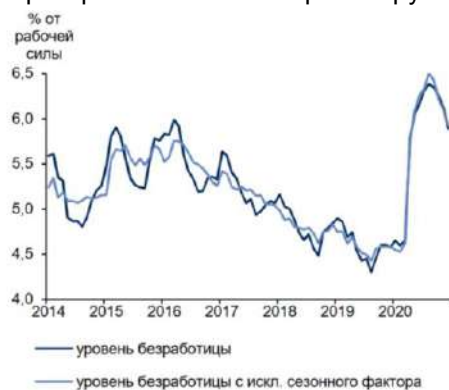
Источник: Росстат, расчеты Минэкономразвития России.

В сельском хозяйстве улучшение ситуации в животноводстве (ускорение роста производства скота и птицы на убой – до 3,1% после роста на 1,9% в 2019 году, молока – до 2,7% с 2,4 % и стабильный объем производства яиц), а также высокие показатели сбора зерновых нивелировали эффект от сокращения урожая по другим сельскохозяйственным культурам. В результате выпуск сельского хозяйства за январь–ноябрь увеличился на 1,5% г/г.

Вместе с тем существенное снижение в 2020 г. наблюдалось в добыче полезных ископаемых и связанном с ней транспортном комплексе условиях действия ограничений на добычу нефти в рамках соглашения ОПЕК+. По итогам года добыча полезных ископаемых сократилась на -7,0%, при этом в декабре снижение выпуска ускорилось (до -8,5% г/г с -7,5% г/г). Грузооборот транспорта снизился на -4,9% (в декабре снижение замедлилось до -1,3% г/г с -1,7% г/г в ноябре за счет трубопроводного, автомобильного и морского транспорта). Показатели потребительского рынка по итогам 2020 г. также продемонстрировали отрицательную динамику на фоне действия карантинных ограничений, направленных на противодействие распространению новой коронавирусной инфекции.



Источник: Росстат, расчеты Минэкономразвития России.



Источник: Росстат, расчеты Минэкономразвития России.

Так, оборот розничной торговли в 2020 г. снизился на -4,1%. В декабре сокращение показателя ускорилось до -3,6% г/г с -3,1% г/г месяцем ранее. Спрос на продовольственные товары упал на -4,5% г/г (-4,3% г/г в ноябре), на непродовольственные товары – на -2,6% г/г (-1,7% г/г в ноябре).

В частности, по данным Ассоциации европейского бизнеса, в декабре возобновилось снижение продаж новых легковых автомобилей (-2,1% г/г) после трех месяцев уверенного роста. В целом за год снижение автомобильного рынка составило -9,1%. Объем платных услуг населению по итогам года сократился на -17,3%. Несмотря на постепенное улучшение во второй половине года, показатель остается существенно ниже уровней 2019 года (-12,5% г/г в декабре после -13,8% г/г в ноябре). Сокращение оборота общественного питания за 2020 год составило -20,7% г/г. В декабре падение ускорилось до -20,9% г/г после -16,4% г/г в ноябре.

Рынок труда и доходы

В 2020 году рынок труда отреагировал на ухудшение экономической ситуации увеличением безработицы. Численность занятых снизилась на 1 331,7 тыс. человек (-1,9% г/г) и составила 70,6 млн. человек. Общая численность безработных (по методологии Международной организации труда) увеличилась на 857,5 тыс. человек (+24,7% г/г) и составила 4,3 млн. человек, при этом уровень безработицы вырос по сравнению с 2019 годом на 1,2 п.п. и составил в среднем 5,8% от рабочей силы. Наибольшее значение было отмечено в августе: 6,4% от рабочей силы, после чего уровень безработицы начал постепенно снижаться и к концу года опустился до 5,9%. Рост уровня безработицы по методологии МОТ сопровождался ростом численности официально зарегистрированных безработных в органах службы занятости населения. По данным Росстата, их численность в среднем за 2020 год составила 2,4 млн. человек с увеличением в 3,2 раза по

сравнению с 2019 годом. Вместе с тем с 4кв20 показатель начал постепенно снижаться с пикового уровня 3,7 млн. чел.4 на конец сентября до 2,9 млн. чел.4 на конец 2020 г. и 2,6 млн. чел.4 на конец января. Данные портала HeadHunter в конце года также свидетельствовали о постепенной стабилизации на рынке труда. Так, количество вакансий с апреля по июль снижалось, с сентября динамика вакансий вышла в положительную область и в декабре ее рост составил +27% г/г (+22% г/г в ноябре).

За январь–ноябрь рост номинальной заработной платы составил 5,5% г/г, в реальном выражении – увеличение на 2,2% г/г (по сравнению с 2,5% в 2019 году). В ноябре рост заработных плат составил 4,6% г/г в номинальном выражении (+4,5% г/г месяцем ранее) и 0,2% г/г – в реальном (+0,5% г/г в октябре). По оценке Росстата, в 2020 году реальные располагаемые доходы снизились на -3,5% г/г, реальные денежные доходы – на -3,0% г/г. В 4кв20 наблюдалось замедление снижения реальных располагаемых доходов до -1,7% г/г (-5,3% г/г в 3кв20), реальных денежных доходов – до -1,5% г/г (-4,3% г/г кварталом ранее).

Источник: <https://www.economy.gov.ru/material/file/f6ba6608b92d30df520e89cdf7ec16cf210128.pdf>,
<https://www.economy.gov.ru/material/file/3fd9c6cac43e98899dd5fd072b43a569/20210125.pdf>

Вывод: Ситуация в ключевых несырьевых отраслях экономики в 2020 г. оставалась устойчивой. Промышленное производство в конце 2020 г. продолжило восстанавливаться и практически вышло на уровень предыдущего года за счет сильных показателей обрабатывающей промышленности. В целом за 2020 г. показатели промышленного производства оказались лучше прогнозов. Объем строительных работ по итогам 2020 года сохранился практически на уровне прошлого года. Показатели потребительского рынка по итогам 2020 г. также продемонстрировали отрицательную динамику на фоне действия карантинных ограничений, направленных на противодействие распространению новой коронавирусной инфекции. Отмечается падение оборота розничной торговли и предприятий общественного питания.

2. Анализ влияния общей политической и социально-экономической обстановки в стране и регионе расположения объекта оценки

Экономическая активность.

Начиная с апреля 2021 года на годовую динамику основных макроэкономических показателей оказывает влияние низкая база соответствующих месяцев прошлого года, сформированная влиянием карантинных ограничений, направленных на борьбу с распространением новой коронавирусной инфекции. В этой связи годовая динамика в ближайшие месяцы непоказательна, поэтому для оценки восстановления экономики будет также использоваться сопоставление с 4кв19 с исключением сезонности (далее – допандемийный уровень). По оценке Минэкономразвития России, в мае 2021 года восстановление экономики продолжилось. Темпы роста ВВП составили 10,9% г/г (+10,8% г/г в апреле). При этом разрыв с допандемийным уровнем в мае сократился до -0,3% SA. Как и месяцем ранее, основную поддержку ВВП оказывают несырьевые отрасли – сельское хозяйство, строительство, обрабатывающая промышленность. По оценке, в указанных отраслях выпуск в мае превысил допандемийный уровень в среднем на 3% SA. Продолжилось восстановление грузооборота транспорта, несмотря на сдерживающее влияние со стороны добывающих отраслей. Вместе с тем добыча полезных ископаемых, как и в апреле, сохраняется более чем на 3% SA ниже допандемийных уровней в условиях действия соглашения ОПЕК+. Несмотря на некоторое замедление в мае 2021 года, продолжается восстановление показателей потребительской активности⁴. Оборот розничной торговли, по оценке, в мае превысил допандемийный уровень на 1,1% SA. Разрыв между объемом платных услуг⁵ населению и оборотом общественного питания и допандемийными показателями 4кв19 продолжает сокращаться, оставаясь ниже примерно на 5% SA.

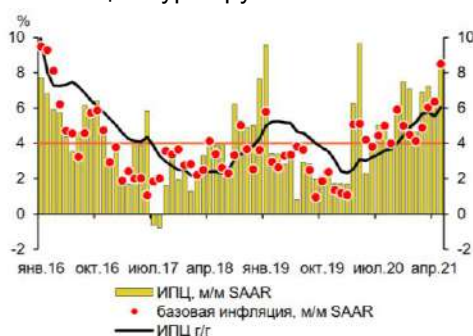
О динамике промышленного производства.

Промышленное производство в июне 2021 г. продолжило рост к допандемийным уровням. По оценке Минэкономразвития России, выпуск промышленной продукции превысил уровень 4 кв. 2019 г. на 2,1%¹(в мае –на 1,6%, в целом за 2 кв. 2021г.–1,6%). По сравнению с июнем 2020 г. рост составил 10,4% г/г (после 12,3% в мае2021 г.2, во 2кв21 –рост на 10,1%), при этом на годовые показатели по-прежнему влияет низкая база прошлого года, когда действовали карантинные ограничения на экономическую деятельность в обрабатывающей промышленности допандемийный уровень, по оценке, превышен на 2,9% в июне 2021 года. Рост к июню 2019г. составил 4,3%(к июню 2020 –7,7%). По итогам 2кв. 2021 г. выпуск на 3,3% выше допандемийного уровня. Основной вклад в темпы выпуска обрабатывающей промышленности внесли отрасли химического комплекса, где рост составил 16,9% к уровню июня 2019 г.(10,1% к июню2020 г.), а также пищевой промышленности – на 7,1% к уровню июня 2019 г. (2,1% г/г), металлургического комплекса – на 4,0% к июню2019 г. (4,0% г/г). Кроме того, уверенный рост показали отрасли легкой промышленности, где уровень июня 2019г. превышен на 12,7% (8,0% г/г), деревообрабатывающей промышленности – на 9,9% (11,8% г/г), в машиностроительном комплексе – на 0,9% (15,2% г/г). В условиях продолжающегося восстановления экономической активности выпуск нефтепереработки в июне продолжил тенденцию роста, начавшуюся в апреле текущего года, и превысил уровень июня 2019г. на 0,8% (9,2%

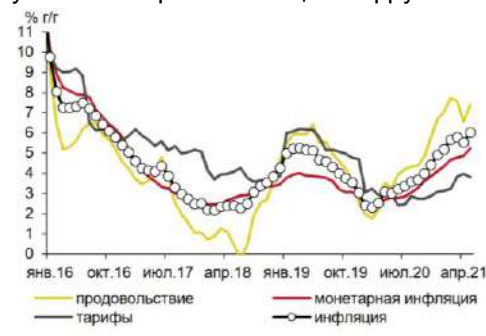
г/г). Отрицательный вклад добычи полезных ископаемых в динамику промышленного производства по отношению к 2019 году сокращается. В июне выпуск был ниже уровня июня 2019 г. на -1,2% (-1,7% в мае 2021 г. к маю 2019 года). Положительный вклад в показатели добычи полезных ископаемых в целом относительно июня 2019г. вносят добыча прочих полезных ископаемых (24,0%) и предоставление услуг в области добычи полезных ископаемых (21,2%). По отношению к уровню 2019 г. на динамику добывающих отраслей по-прежнему оказывает сдерживающее воздействие сделка в рамках ОПЕК+, однако по мере смягчения ограничений влияние постепенно сокращается.

Картина инфляции.

Потребительская инфляция в мае 2021 г. ускорилась до 0,74% м/м (апрель: 0,58% м/м), с исключением сезонного фактора – до 0,66% м/м SA (0,51% м/м SA). На показатели годовой инфляции (6,0% г/г в мае после 5,5% г/г в апреле) дополнительное давление оказал эффект низкой базы мая прошлого года, когда рост цен на отдельные товары и услуги сдерживался карантинными ограничениями, направленными на борьбу с распространением новой коронавирусной инфекции. В мае усилилось действие проинфляционных факторов, связанных, главным образом, с внешнеэкономической конъюнктурой. Рост цен на продовольственные товары на мировых рынках в мае вновь ускорился (4,8% м/м в мае после 1,9% м/м в апреле, по данным Продовольственной и сельскохозяйственной организации (FAO) ООН). Продолжился рост мировых цен и на ряд непродовольственных товаров, включая черные и цветные металлы. Дополнительное влияние на внутреннюю ценовую ситуацию оказало произошедшее в апреле ослабление рубля (укрепление в мае пока не нашло отражения в потребительских ценах). Продовольственная инфляция в мае составила 0,96% м/м, с исключением сезонного фактора – 0,75% м/м SA (в апреле: 0,75% м/м и 0,52% м/м SA соответственно). Основное влияние на динамику цен в данном сегменте оказало удорожание плодоовощной продукции: значительно ускорился рост цен на овощи «борщевого набора». Вместе с тем сдерживающее влияние оказало снижение цен на огурцы и помидоры. В секторе продовольственных товаров за исключением плодоовощной продукции рост цен незначительно замедлился (0,68% м/м против 0,72% м/м в апреле). Давление на ценовую динамику оказал ускоренный рост цен на мясопродукты (преимущественно на свинину), на крупу гречневую, молоко и молочную продукцию. Сдерживающее влияние оказало замедление темпов роста цен на хлеб и хлебобулочные изделия, а также на сахар, несмотря на ухудшение мировой конъюнктуры. В мае снизились цены на отдельные социально значимые товары (яйца, пшено), при этом сезонное снижение цен на яйца в мае было меньше традиционного. В непродовольственном сегменте инфляция ускорилась до 0,74% м/м (0,66% м/м в апреле), с исключением сезонного фактора – до 0,82% м/м SA после 0,68% м/м SA. Сдерживающее воздействие оказало продолжающееся замедление роста цен на бензин до 0,3% м/м после 0,5% м/м в апреле. В сегменте непродовольственных товаров за исключением подакцизной продукции значительное влияние на темпы роста цен оказало ускорение роста цен на легковые автомобили и строительные материалы. В секторе услуг в мае инфляция вернулась на уровень, близкий к показателям января–марта, – 0,44% м/м (после замедления в апреле до 0,22% м/м), с исключением сезонного фактора – 0,31% м/м SA (0,27% м/м SA в апреле). Ускоренный рост цен в секторе услуг, связанных с туризмом (санаторно-оздоровительные и экскурсионные услуги, услуги воздушного транспорта и гостиниц), в мае был обусловлен, в том числе, влиянием сезонного фактора. Кроме того, ускорился рост цен на банковские услуги (преимущественно за счет увеличения платы за пользование потребительским кредитом). На динамику инфляции в июне продолжают оказывать влияние разнонаправленные факторы: с одной стороны – сохраняющаяся негативная ценовая ситуация на мировом рынке, с другой – стабилизация курса рубля и сезонное поступление на рынок овощей и фруктов.



Источник: Росстат, расчеты Минэкономразвития России.



Источник: Росстат, расчеты Минэкономразвития России.

Рынок труда.

Рынок труда. Девятый месяц подряд продолжается планомерное снижение уровня безработицы – на -0,3 п.п. до 4,9% от рабочей силы в мае (с исключением сезонности – до 5,1% SA после 5,2% SA месяцем ранее). Общая численность безработных с исключением сезонного фактора в мае снизилась на 70,5 тыс. человек (-1,8% м/м SA), но пока остается выше допандемийного уровня.

Численность занятых с исключением сезонного фактора увеличилась на 196,7 тыс. человек (+0,3% м/м SA), разрыв с допандемийным уровнем сократился до -0,5% SA к 4кв19 (апрель: -0,7%, 1кв21: -0,8%). Численность рабочей силы с исключением сезонного фактора увеличилась на 126,2 тыс. человек (+0,3% м/м SA) и превысила допандемический уровень (+0,1% SA к 4кв19). Снижение уровня безработицы по методологии МОТ сопровождается снижением численности официально зарегистрированных безработных в органах службы занятости населения. По данным сайта «Работа в России», их численность по состоянию на 29 июня составляет 1,28 млн человек (на конец мая – 1,38 млн человек, на конец апреля – 1,54 млн человек, пик – 3,70 млн человек на конец сентября 2020 года). В апреле 2021 г. рост заработных плат ускорился до 13,8% г/г в номинальном выражении (+7,7% г/г в марте) и до 7,8% г/г в реальном после +1,8% г/г месяцем ранее (+4,1% SA к 4кв19). С начала года номинальная заработная плата выросла на 8,6% г/г, реальная – на 2,9% г/г.

Источники:

<https://www.economy.gov.ru/material/file/d85656c20f4d557d870fd0a6e877bde5/210630.pdf>

<https://www.economy.gov.ru/material/file/45f2ce55dec8309667d1f75dc8dccc81b/20210722.pdf>

<https://www.economy.gov.ru/material/file/9d04bcac07beb77227dc7d29cf45fb63/20210607.pdf>

Вывод:

В 1 полугодии 2021 г. восстановление экономики продолжилось. При этом разрыв с допандемийным уровнем сократился до -0,3%. Основную поддержку ВВП оказывают несырьевые отрасли – сельское хозяйство, строительство, обрабатывающая промышленность. По оценке, в указанных отраслях выпуск в мае превысил допандемийный уровень в среднем на 3%. Продолжилось восстановление грузооборота транспорта, несмотря на сдерживающее влияние со стороны добывающих отраслей.

3. Прогноз социально-экономического развития Российской Федерации на 2022 год и на плановый период 2023 и 2024 годов.

Минэкономразвития России разработало сценарные условия, основные параметры прогноза социально-экономического развития Российской Федерации и прогнозируемые изменения цен (тарифов) на товары, услуги хозяйствующих субъектов, осуществляющих регулируемые виды деятельности в инфраструктурном секторе, на 2022 год и на плановый период 2023 и 2024 годов (далее – сценарные условия, прогноз). С момента подготовки Прогноза социально-экономического развития Российской Федерации в сентябре 2020 года наблюдается улучшение как внешних, так и внутренних условий развития российской экономики. Вместе с тем экономические последствия распространения новой коронавирусной инфекции в России и в мире до конца не преодолены – более того, в значительном числе стран вновь введены либо продлены карантинные ограничения, направленные на борьбу с ростом заболеваемости. В связи с этим сохраняется повышенная неопределенность траектории экономического развития как на кратко-, так и на среднесрочном горизонте, которая будет определяться не только экономическими, но и эпидемиологическими факторами. Сценарные условия разработаны в двух вариантах – базовом и консервативном. Базовый вариант описывает наиболее вероятный сценарий развития российской экономики с учетом ожидаемых внешних условий и принимаемых мер экономической политики, включая реализацию Общенационального плана действий, обеспечивающих восстановление занятости и доходов населения, рост экономики и долгосрочные структурные изменения в экономике. Консервативный вариант основан на предпосылке о более затяжном восстановлении мировой экономики и структурном замедлении темпов ее роста в среднесрочной перспективе из-за последствий распространения новой коронавирусной инфекции.

Внешние условия.

Мировая экономика.

Ситуация в мировой экономике в течение 2020 г. складывалась лучше, чем ожидалось международными организациями и экспертным сообществом. Снижение мирового ВВП составило -3,3% по итогам прошлого года и оказалось выше оценок Международного валютного фонда (октябрь: -4,4%). ВВП США в 2020 г. снизился на -3,5% (прогноз МВФ от октября: -4,3%), Японии – на -4,8% (-5,3%), еврозоны – на -6,6% (-8,3%). Китай оказался единственной крупной страной с положительным темпом роста ВВП в 2020 г. (2,3%, прогноз МВФ: 1,9%). Вместе с тем новая коронавирусная инфекция продолжила распространяться во второй половине 2020 года. Новые «волны» заболеваемости вынудили многие правительства сохранить или вновь ввести карантинные меры, вплоть до «локдаунов», которые сохраняются и в настоящее время. Введение (продление) карантинных ограничений оказывает сдерживающее влияние на восстановление экономики. В то же время в крупнейших странах сохраняется поддержка со стороны как бюджетной, так и денежно-кредитной политики. Кроме того, как и ожидалось, меры по борьбе с пандемией приобрели более точечный и целенаправленный характер. Произошедшая адаптация бизнеса и населения к карантинным ограничениям, а также набирающая обороты вакцинация позволяют рассчитывать на дальнейшее постепенное восстановление экономической активности в течение 2021 года. Вместе с тем восстановление будет носить неоднородный характер по странам: более активный рост ожидается в США и Китае, в то время как в европейских странах экономическая активность

достигнет докризисных показателей не ранее 2022 года. В среднесрочной перспективе пандемия новой коронавирусной инфекции и обусловленный ею экономический спад окажут длительное негативное воздействие на экономическую активность в мире. С высокой вероятностью она усугубит замедление темпов роста мировой экономики, которое прогнозировалось на текущее десятилетие еще до пандемии в связи с негативными демографическими тенденциями в развитых странах, растущим неравенством и не доинвестированием. В результате по-прежнему ожидается замедление темпов роста мировой экономики до уровня около 2,5%–3,0% в среднесрочной перспективе под воздействием накопленных структурных дисбалансов (в том числе, по мере сворачивания экстренных мер экономического стимулирования и «охлаждения» финансовых рынков).

Финансовые и сырьевые рынки.

Краткосрочная отрицательная динамика на финансовых рынках после возобновления роста числа заражений новой коронавирусной инфекцией и связанных с ней повторных ограничений в 4кв20 была нивелирована началом массовой вакцинации населения во второй половине 2020 года. С конца сентября ведущие фондовые индексы развитых стран демонстрировали значительное восстановление: так, индекс S&P 500 в начале ноября прошлого года достиг уровней середины февраля (около 3400 пунктов), а в начале апреля 2021 г. обновил исторический максимум (4103 пункта). Индекс европейских акций STOXX 600 в настоящее время находится вблизи уровней конца февраля 2020 г., приблизившись к 437 пунктам. Сводный фондовый индекс стран с формирующимися рынками MSCI EM обновил исторический максимум в середине февраля 2021 г., почти в 2 раза превысив значение марта 2020 г. (1445 пунктов в феврале 2021 г., 770 пунктов в середине марта 2020 года), а в начале апреля 2021 г. находился на уровне выше 1300 пунктов. Восстановление на фондовых рынках обусловлено оптимизмом участников рынка относительно перспектив массовой вакцинации, сохранением ультрамягкой денежно-кредитной политики ведущих центральных банков, а также дополнительными бюджетными стимулами в ряде крупных стран (в первую очередь, США). Вместе с тем растущий разрыв между финансовыми и фундаментальными экономическими показателями (ожидаемый постепенный характер восстановления экономической активности, с одной стороны, и полное восстановление стоимости активов в первом квартале 2021 г. – с другой) означает возросшие риски для финансовой стабильности при сворачивании стимулирующих мер в среднесрочной перспективе. Цены на сырьевые товары в начале 2021 г. продолжили расти под влиянием как финансовых (восстановление склонности к риску глобальных инвесторов), так и фундаментальных факторов (увеличение спроса в связи с постепенным снятием ограничительных мер). Достаточно активное восстановление наблюдается на рынке металлов: так, медь в марте 2021 г. торговалась на ~25% выше, чем в 4кв20, алюминий – на ~15%, никель – на ~3%. В то же время цена на золото в марте 2021 г. сократилась на ~8% по сравнению с последним кварталом 2020 г. и на ~13% в сравнении с августом 2020 г., когда цена на золото достигла исторических максимумов (более 2000 долл. за тонну в отдельные торговые сессии). На рынке нефти в условиях продолжающегося восстановления спроса и ограниченного предложения наблюдается положительная динамика. В декабре 2020 г. группа стран – производителей нефти ОПЕК+ приняла решение о более плавном, чем было запланировано в апреле 2020 г., наращивании добычи в текущем году. Кроме того, на предложение нефти в начале 2021 г. оказал негативное влияние ряд разовых факторов (аномальные морозы в штате Техас, авария контейнеровоза в Суэцком канале). В результате в декабре 2020 г. цена на нефть марки «Юралс» вновь превысила уровень 50 долл. США за баррель, а с середины февраля 2021 г. держится выше 60 долл. США за баррель. Средняя цена на нефть марки «Юралс» за январь–март 2021 г. составила 59,9 долл. США за баррель (в том числе март: 63,9 долл. США за баррель). С учетом указанных факторов оценка цены на нефть на текущий год существенно повышена по сравнению с прогнозом (до 60,3 долл. США за баррель в среднем за 2021 г. по сравнению с 45,3 долл. США за баррель в сентябре). Как и в прогноз от сентября 2020 г., в сценарные условия заложена предпосылка об окончании сделки ОПЕК+ в мае 2022 г. в соответствии с согласованными параметрами. По мере запланированного наращивания добычи в рамках сделки ОПЕК+, а также ожидаемой коррекции на финансовых и сырьевых рынках среднегодовая цена на нефть марки «Юралс» снизится – до 56,2 долл. США за баррель в 2022 г. и 54–55 долл. США за баррель в среднесрочной перспективе.

Внутренние условия

Текущая ситуация в российской экономике

Ситуация в экономике в 2020 г. сложилась лучше, чем ожидалось. Российский ВВП снизился на -3,0% (в оценке от сентября 2020 г.: -3,9%) – меньше, чем ВВП крупнейших стран и мировая экономика в целом. Существенный спад произошел в добыче полезных ископаемых за счет ограничений добычи нефти в рамках сделки ОПЕК+, направленной на поддержку цен на нефть. При этом в ключевых несырьевых отраслях (сельское хозяйство, строительство, обрабатывающая промышленность) выпуск по итогам 2020 г. сохранился на уровне 2019 г. или даже показал небольшой рост. Инвестиции в основной капитал сократились на 1,4% (в прогнозе от сентября ожидали -6,6%) – это первый случай в новейшей российской истории, когда спад инвестиционной активности оказался меньше падения экономики в целом. Более позитивная, чем ожидалось,

ситуация в российской экономике в 2020 г. –это результат, в первую очередь, реализованных мер поддержки экономики. В условиях снижения экономической активности меры Правительства Российской Федерации были направлены на сохранение доходов граждан –как работающих, так и временно оставшихся без работы, семей с детьми. Меры прямой финансовой поддержки включали, в том числе, единовременные выплаты семьям с детьми, расширение выплат пособий по безработице, увеличение минимального размера выплат по больничным листам и упрощение порядка их оформления и другие. Меры поддержки бизнеса в условиях распространения новой коронавирусной инфекции (прямые гранты субъектам МСП, отсрочки и списания по налоговому, страховому и арендным платежам, программы льготного кредитования и др.) были направлены на максимальное снижение текущих издержек бизнеса в целях высвобождения средств на выплату заработных плат. В начале 2021 г. основные экономические показатели сохраняются вблизи уровней конца 2020 г., однако восстановление экономики пока не завершено. Существенное влияние на февральские показатели оказал календарный фактор (плюс один календарный день в високосном 2020 году).

За январь–февраль, по оценке Минэкономразвития России, ВВП России сократился на -2,5% г/г. Сдерживающим фактором остается сделка ОПЕК+. Однако по сравнению с концом 2020 г. ситуация в добывающем комплексе улучшилась –сказывается плановое ослабление ограничений на добычу нефти (+0,5 млн. барр./сутки с 1 января в целом по группе). Обработывающая промышленность после активного роста в конце прошлого года вновь показывает снижение (-1,3% г/г в январе–феврале). Спад наблюдается в нефтепереработке, металлургическом комплексе. Вместе с тем продолжился рост в химическом комплексе (включая фармацевтику), легкой промышленности и машиностроении. Восстанавливаются показатели транспортного комплекса –в том числе, за счет трубопроводного и воздушного транспорта. Ситуация в строительстве остается стабильной. Продолжается постепенное восстановление потребительского спроса. Оборот розничной торговли в январе практически вышел на уровень прошлого года (в феврале снижение возобновилось под влиянием календарного фактора). Объем платных услуг населению и оборот общественного питания пока существенно ниже прошлогодних уровней (-7,4% г/г и -10,8% г/г в январе–феврале соответственно), но также восстанавливаются. Оживление потребительского спроса подтверждается альтернативными индикаторами (обороты контрольно-кассовой техники, индекс потребительских расходов Сбербанка). На рынке труда также наблюдается последовательное улучшение ситуации. В феврале уровень безработицы (по методологии Международной организации труда) снижается шестой месяц подряд (до 5,7% от рабочей силы, на пике в августе 2020 г. –6,4%). Одновременно сокращается и численность безработных, зарегистрированных в органах службы занятости. Сохраняется поддержка экономики со стороны как денежно-кредитной, так и бюджетной политики. Кредит экономике растет темпом более 9% г/г четвертый месяц подряд (февраль: +10,1% г/г), основной вклад вносят корпоративное и ипотечное кредитование. Объем расходов бюджетной системы (федеральный и региональные бюджеты, внебюджетные фонды) в январе–феврале превысил уровень прошлого года на 15,7% г/г, или +794 млрд рублей.

Валютный курс

В начале 2021 г., несмотря на рост цен на сырьевых рынках, наблюдалось ослабление рубля до уровней около 75–77 руб. за долл. США. Вместе с тем поддержку валютному курсу оказывает сохранение положительного сальдо счета текущих операций платежного баланса, которое, по оценке, в текущем году возрастет почти вдвое (до уровня около 4% ВВП с 2,2% ВВП в 2020 году). По мере нормализации настроений на финансовых рынках ожидается возвращение валютного курса в диапазон 71–72 рубля за долл. США в конце текущего года. Среднегодовой курс российской валюты в 2021г. прогнозируется на уровне 73,3 рублей за долл. США, в 2022 г. –71,8 рублей за долл. США. В среднесрочной перспективе курс рубля в рамках базового варианта ожидается на уровне 72–74 рублей за доллар США.

Инфляция

Сочетание мягкой денежно-кредитной политики ведущих центральных банков, неблагоприятной ситуации с урожаем в мире по отдельным культурам и увеличения закупок со стороны ряда крупных импортеров привело к ускорению роста мировых цен на продовольственные товары начиная с середины 2020 года. В начале 2021 г. данная тенденция сохранялась. По данным Продовольственной и сельскохозяйственной организации (FAO) ООН, в I квартале 2021 г. мировые цены на зерновые выросли на 7% (20% в июле–декабре 2020 г.), на масла –21% (51%), на сахар –10% (16%). Рост цен на мировых рынках, наряду с ослаблением рубля (на 7% к доллару США во второй половине 2020 г., на пике ослабление превышало 10%) и снижением урожая ряда сельскохозяйственных культур в России привели к ускорению потребительской инфляции (4,9% г/г в декабре 2020 г., 5,8% г/г в марте 2021 года), в том числе – на продовольственные товары (6,7% г/г в декабре 2020 г., 7,6% г/г в марте 2021 года). С учетом принятых Правительством Российской Федерации мер по стабилизации цен на социально значимые продовольственные товары ожидается снижение инфляции в годовом выражении до 4,3% г/г на конец текущего года. В среднесрочной перспективе инфляция ожидается вблизи целевого уровня в 4%.

Экономическая активность

Прогноз ВВП на 2021 г. скорректирован до 2,9% (с 3,3% ранее) с учетом повышения базы 2020 года (-3,0% против -3,9%, ожидавшихся в сентябре) и более плавного наращивания добычи в рамках сделки ОПЕК+ по сравнению с параметрами, согласованными в апреле прошлого года. Основной вклад в рост ВВП внесет восстановительный рост потребления товаров и услуг (+5,1% и +11,3% соответственно после снижения на -4,1% и -17,3% в 2020 году). Инвестиции в основной капитал увеличатся на 3,3% (после снижения на -1,4% в 2020 году). Чистый экспорт внесет отрицательный вклад в ВВП с учетом опережающего восстановления импорта в текущем году, а также сохранения экспорта нефти и нефтепродуктов на пониженном уровне. При этом в сценарных условиях, как и в сентябрьском прогнозе, по-прежнему предполагается выход экономики к концу 2021 г. на траекторию устойчивого роста, соответствующему достижению национальных целей развития Российской Федерации. Кроме того, в сценарные условия заложено выполнение в полном объеме мероприятий, предусмотренных Общенациональным планом. Рост ВВП в 2022 г. (3,2%) предполагает окончание сделки ОПЕК+ в соответствии с согласованными параметрами. В среднесрочной перспективе рост ВВП продолжится темпом около 3% с учетом реализации структурных мер макроэкономической политики, в том числе, в части запуска нового инвестиционного цикла.

Рынок труда и доходы населения

В 2021 году ожидается снижение уровня безработицы до 5,2% в среднем за год, при этом к концу года безработица опустится до уровня менее 5%. Кроме того, ожидается опережающий рост численности занятых за счет восстановления уровня участия в рабочей силе. В условиях восстановления рынка труда реальные заработные платы в 2021 г. продолжат рост (+2,0%). При этом ожидается активный компенсационный рост реальных располагаемых денежных доходов населения (+3,0% после падения на -3,5% в 2020 году), главным образом за счет доходов от предпринимательской деятельности, доходов от собственности и «прочих» доходов, которые продемонстрировали существенный спад в 2020 году.

В среднесрочной перспективе как реальные заработные платы, так и реальные располагаемые доходы продолжат устойчиво расти темпом около 2,5%, что в целом соответствует прогнозной динамике производительности труда.

Основные показатели среднесрочного прогноза социально-экономического развития Российской Федерации до 2024 года представлены ниже.

Министерство экономического развития Российской Федерации						
Исходные условия для формирования вариантов развития экономики						
	вариант	2020	2021	2022	2023	2024
		отчет	прогноз			
1. Внешние и сопряженные с ними условия						
Цены на нефть Urals (мировые), долл. / барр.	Базовый	41,4	60,3	56,2	54,8	54,2
	Консервативный		58,6	52,7	50,9	48,9
Добыча нефти, млн. тонн	Базовый	512,1	512,4	549,8	560,0	560,0
	Консервативный		512,4	545,8	556,0	556,0
Добыча газа, млрд. куб. м	Базовый	694,3	698,3	770,1	801,7	826,2
	Консервативный		698,3	743,1	773,1	795,1
Цены на газ (среднеконтрактные, включая страны СНГ), долл./тыс. куб. м	Базовый	126,7	188,6	178,6	171,5	167,3
	Консервативный		184,6	167,1	159,6	151,3
Цены на газ (дальнее зарубежье), долл./тыс. куб. м	Базовый	131,6	200,7	188,3	179,9	175,2
	Консервативный		196,4	176,5	167,7	158,6
Экспорт нефти, млн. тонн	Базовый	238,6	229,3	257,0	266,2	265,2
	Консервативный		229,3	258,0	268,2	268,2
Экспорт природного газа, млрд. куб. м	Базовый	199,2	206,2	238,4	240,5	250,5
	Консервативный		206,2	231,9	234,0	244,0
Экспорт СПГ, млн. тонн	Базовый	30,3	29,9	29,9	42,3	52,0
	Консервативный		29,9	29,9	36,0	44,0
Экспорт нефтепродуктов, млн. тонн	Базовый	141,8	141,0	140,5	140,0	139,0
	Консервативный		141,0	140,0	139,5	138,5
Курс евро (среднегодовой), долларов США за евро	Базовый	1,14	1,20	1,23	1,24	1,25
	Консервативный		1,20	1,21	1,22	1,23
2. Внутренние условия						
Инфляция (ИПЦ), прирост цен на конец периода, % к декабрю	Базовый	4,9	4,3	4,0	4,0	4,0
	Консервативный		4,7	3,7	4,0	4,0
в среднем за год	Базовый	3,4	5,2	3,8	4,0	4,0
	Консервативный		5,4	3,9	4,0	4,0
Курс доллара (среднегодовой), рублей за доллар США	Базовый	71,9	73,3	71,8	72,6	73,6
	Консервативный		73,7	73,2	74,6	76,1
Демографическая ситуация в среднем за год, млн. чел.						
Численность населения*	Базовый	146,5	145,9	145,4	145,0	144,7
	Консервативный		145,9	145,4	145,0	144,7
Численность населения трудоспособного возраста**	Базовый	82,3	82,5	82,7	83,0	83,5
	Консервативный		82,5	82,7	83,0	83,5
Численность населения старше трудоспособного возраста**	Базовый	36,8	36,1	35,6	35,0	34,4
	Консервативный		36,1	35,6	35,0	34,4

* С учетом развития мер поддержки рождаемости

** С учетом изменения границ трудоспособного возраста

Источник:

https://www.economy.gov.ru/material/directions/makroec/prognozy_socialno_ekonomicheskogo_razvitiya/scenarnye_usloviya_osnovnyye_parametry_prognoza_socialno_ekonomicheskogo_razvitiya_rf_na_2022_god_i_na_planovyy_period_2023_i_2024_godov.html

4. Анализ влияния общей политической и социально-экономической обстановки на рынок недвижимости²

Анализ проводится с целью выявления тенденции и перспективы рынка. Для этого изучаются макроэкономические показатели и их динамика, а также социально-экономическая обстановка в стране и регионе расположения Объекта оценки.

Рыночная стоимость объекта недвижимости – величина, изменяющаяся в зависимости от условий и состояния рынка: внешней и внутренней политики государства, состояния экономики страны, региональной политики и экономического положения региона местонахождения объекта, инвестиционной и предпринимательской политики и активности в стране и регионе, уровня развития промышленности строительных материалов и строительного сектора, уровня доходов потенциальных покупателей и перспективы их роста, кредитной активности банков, уровня развития обслуживающей рынок инфраструктуры (профессиональные посредники, реклама, информационные торговые площадки). Любые изменения перечисленных факторов оказывают влияние на поведение продавцов и покупателей на рынке недвижимости и отражаются на уровне цен объектов, на объемах предложения и спроса, объемах сделок.

Стабильное функционирование и развитие рынка возможно лишь при:

1. Политической и экономической устойчивости и положительной динамике развития страны и региона местоположения объекта, при свободных рыночных условиях, обеспечивающих баланс между спросом и предложением,
2. Максимально широком и открытом предложении объектов недвижимости по видам, характеристикам и цене,
3. Стабильности доходов и росте денежных накоплений, росте финансовых возможностей потенциальных покупателей (населения и бизнеса).

Наличие всех указанных факторов говорит о вероятности предстоящего роста рынка: роста объема продаж и роста цен. И наоборот, отрицательная динамика любого из факторов ведёт к дестабилизации рынка, к снижению продаж и цен.

Для анализа рынка недвижимости, определения тенденций и перспектив его развития исследуются основные внешние и внутренние политические и экономические события, оцениваются макроэкономические показатели страны и их динамика, состояние и уровень финансово-кредитной системы, перспективные изменения экономики и инвестиционные условия, а также уровень и тенденции социально-экономического развития региона местонахождения объекта, прямо или косвенно влияющие на предпринимательскую активность, на поведение участников рынка, на доходы и накопления населения и бизнеса.

Перспективы рынка недвижимости.

1. Ухудшение состояния экономики и падение доходов в начале 2020 года повлекло некоторую коррекцию цен и снижение спроса на недвижимость. Но после принятия государством мер поддержки населения и бизнеса (ипотечные программы) спрос сохранился и даже резко возрос с осени 2020 года. Это позволило спасти от массового банкротства строительный сектор экономики: строительные компании, а также предприятия по производству и реализации строительных материалов и комплектующих, другие организации, предоставляющие транспорт, строительные машины и оборудование, инфраструктуру рынка недвижимости. А в 2021 году отмечен рост практически всех экономических показателей.
2. Огромные ресурсные возможности страны (кадровые, научные, энергетические, сырьевые) и крепкое государство, гарантирующее национальную безопасность, защиту собственности, комплексное развитие территорий с помощью федеральных программ, стабильность и умеренные налоги на бизнес, неизбежно приведут к восстановлению экономики, привлекут новые инвестиции и восстановят спрос и рост доходов.
3. Жильё, склады, магазины, производственные цеха, коммунальные и другие вспомогательные здания, а также инженерная инфраструктура и транспортные коммуникации будут нужны человеку всегда, независимо от эпидемий и международных конфликтов. При этом требования к качеству, нормам площади и функциональным свойствам зданий постоянно повышаются.
4. По мере становления экономики нового уклада и с учётом последствий пандемии ещё более востребованными будут качественные комфортабельные квартиры и индивидуальные жилые дома с возможностью онлайн-работы и полноценного отдыха, уличных прогулок и занятий спортом.
5. Ситуация с быстрым распространением пандемии и закрытием границ стран показала большие перспективы развития внутреннего туризма и индустрии краткосрочного отдыха выходного дня, что повлечёт развитие отечественной рекреационной инфраструктуры (гостиницы, дома отдыха и санатории, пляжи и аттракционы, внутренние дороги, придорожный и прибрежный сервис и пр.).
6. В 2020 году в условиях тенденции к высокой девальвации рубля, и особенно, после весенней

² <https://statrliet.ru/downloads/Анализ%202021%20июль.pdf>

волны пандемии, спрос и цены на недвижимость начали расти, что было оправдано:

- отложенным в весенний период спросом,
- снижением объемов строительства,
- необходимостью сохранения накопленных денежных средств и защиты их от обесценивания,
- предоставленной государством возможностью воспользоваться новыми льготами по ипотеке.

Это оказало настолько сильное влияние на рынок недвижимости (и других дорогостоящих товаров), что с осени цены не только стабилизировались, но и начали бурно расти. Вместе с тем, этот рост не был обоснован экономически (стабильным ростом экономики и доходов), а обусловлен опасением покупателей ещё более высоких цен в будущем. Люди, учитывая уверенно ползущую в течение последних нескольких лет девальвацию рубля, берут кредиты, оформляют ипотеку, невзирая при этом на отсутствие роста доходов и неопределённость последствий пандемии для экономики. Необоснованно высокие цены недвижимости и установившийся тренд дальнейшего их роста могут привести, с одной стороны, к закредитованности и массовой неплатёжеспособности заёмщиков, с другой – к необеспеченному кредитованию, банковской неустойчивости и рискам социальной нестабильности, так как из-за внешних факторов сегодня нет абсолютной гарантии стабильного экономического роста и роста доходов. С целью сдерживания роста цен государством была повышена ключевая ставка до 5,5% и става по льготной ипотеке до 7%.

7. Следовательно, к вопросу приобретения недвижимости нужно подходить особенно взвешенно: имеющиеся средства смело можно инвестировать в ликвидную недвижимость в плотной городской застройке (земельные участки, одно- и двухкомнатные квартиры («первичку» и качественную «вторичку»), индивидуальные дома со всей инфраструктурой, коммерческую недвижимость небольших площадей, учитывая, что ключевой фактор перспективности и ликвидности недвижимости - местоположение), а кредиты, включая ипотечные, могут позволить себе только покупатели с высокими и стабильными доходами, гарантирующими их возвратность.

Сегодня рынок насыщен предложениями, чтобы покупать необходимые жилые и нежилые объекты с целью улучшения жилищных условий, сохранения накоплений, укрепления и расширения перспективного бизнеса, подготовки к будущему росту рынков.

Источники:

1. Социально-экономическое положение России
<https://rosstat.gov.ru/storage/mediabank/4fTGgallT/osn-05-2021.pdf>,
2. http://www.cbr.ru/banking_sector/statistics/,
3. <https://ru.investing.com/commodities/real-time-futures>.

Анализ подготовлен специалистами СтатРиелт и основан на последних официальных данных по состоянию на июль 2021 года.

5. Анализ тенденций рынка.

В общем случае рынок недвижимости практически в любом регионе может быть разделен на два базовых сегмента:

- сегмент строительных объектов;
- сегмент земли.

В базовом сегменте строительных объектов формируются локальные рынки (сегменты):

- жилой недвижимости;
- коммерческой (административно-офисной, торговой, складской, производственной) недвижимости;
- загородной недвижимости.

Необходимо отметить, что наличие земельного ресурса является необходимым условием создания и развития готовых объектов различного функционального назначения. Данное обстоятельство приводит к тому, что закономерности функционирования земельного сегмента рынка в регионе определяются характером функционирования сегмента готовых объектов жилой, коммерческой и загородной недвижимости. Именно развитие данных сегментов приводит к возникновению фактора полезности земельных участков, как способности удовлетворять потребности пользователя (потенциального пользователя) в течение определенного времени, а так же формирует предпосылки для выбора наиболее эффективного использования земельного участка, с точки зрения создания наиболее доходных улучшений.

В общем случае механизм взаимодействия сегментов рынка земли и строительных объектов включает несколько уровней.

1. Первый уровень – первичный рынок земли.

На данном уровне происходит формирование базового ресурса земельного рынка – свободных земельных участков оформленных в частную собственность. Формирование свободных земельных участков происходит двумя путями:

- выкуп в собственность земельных участков находящихся в государственной (федеральной или муниципальной) собственности. Как правило, данный механизм формирования первичного земельного ресурса распространяется на земли категории «земли промышленности» и «земли поселений».
- преобразование долей участия в сельхоз предприятиях в объекты недвижимости – земельные участки. Как правило, данный механизм формирования первичного земельного ресурса распространяется на земли категории «земли сельскохозяйственного назначения».

Товаром на данном уровне является – земельный участок, оформленный в собственность, с возможной категорией – «земли промышленности», «земли поселений» или «земли сельскохозяйственного назначения» (наиболее частый вариант) и видом разрешенного использования соответствующего фактически существовавшему на момент перевода из государственной собственности или выделения из состава сельхоз предприятия.

Потенциальный потребитель – девелоперские или «ленд»- девелоперские компании.

2. Второй уровень – рынок земельных участков с измененной категорией использования.

На данном уровне реализуются земли, законодательно разрешенные для создания готовых объектов различного функционального назначения. Базой для данного уровня являются земли, формируемые на первичном рынке. Переход земель из ресурса первого уровня в товарный продукт второго уровня связан с временными и финансовыми издержками, на изменение категории и разрешенного использования земель.

Товаром на данном уровне является – земельный участок, оформленный в собственность, с целевой категорией и видом разрешенного использования.

Потенциальный потребитель – девелоперские или «ленд»- девелоперские компании.

3. Третий уровень – рынок объектов «ленд»-девелопмента.

На данном уровне реализуются «улучшенные» земли, законодательно разрешенные для создания готовых объектов различного функционального назначения. Под «улучшением» понимается проведение комплекса мероприятий ориентированных на повышение инвестиционной привлекательности земельных участков (проведение дополнительного межевания, оформление отдельных участков в собственность, получение ИРД на строительство, в ряде случаев подвод коммуникаций).

Товаром на данном уровне является – земельный участок, оформленный в собственность, с целевой категорией и видом разрешенного использования, а также дополнительными правоустанавливающими и разрешительными документами (в ряде случаев с техническими улучшениями в виде инженерных сетей или разрешений на подключение).

Потенциальный потребитель – девелоперские компании, а также не профильные, относительно рынка земли, потребители (как юридические, так и физические лица). Земельные участки данного уровня могут являться объектом массового спроса и иметь устойчивые закономерности ценообразования, определяемые соотношением спроса и предложения (наиболее типичная ситуация для земель с разрешенным использованием для ИЖС).

С учетом структуры взаимодействия сегментов рынка земли и готовых объектов, земельные участки, как объекты оценки, могут быть разделены на две группы:

- первая группа – земельные участки, являющиеся объектом конечного спроса (поток дохода возникает в результате реализации земельного участка конечному массовому потребителю непосредственно);
- вторая группа – земельные участки, предназначенные для реализации инвестиционных проектов (поток дохода возникает только в результате осуществления инвестиционного проекта за счет реализации улучшений конечному массовому потребителю).

В качестве наиболее очевидных и статистических фиксируемых показателей рынка недвижимости можно рассматривать динамику изменения уровня цен на рынке (динамику рынка).

В качестве источников информации для анализа рынка земельных участков, как правило, используются данные из открытых источников информации, таких как: сайты крупных риэлторских компаний, информационные порталы, периодические печатные издания, и база объявлений по продаже объектов недвижимости.

В рамках настоящего Отчета был проведен анализ рынка земельных участков в г. Ханты-Мансийск с использованием открытых источников информации (данных организаций, занимающихся операциями с недвижимостью), таких как:

- www.irn.ru;
- www.rway.ru;
- www.cian.ru;
- www.irr.ru;

- www.avito.ru;
- www.realty.dmir.ru
- <http://www.anfast.ru>
- www.doma-severa.ru
- <http://ivanickiy-partners.ru>
- <http://www.rbsurgut.ru>
- <http://salair86.ru/>
- <http://домострой86.рф>
- <http://fg-hmao.ru/>
- <http://annoviydom.ru/>
- <http://33metra.pro/>
- <http://com-hmao.com>
- <http://www.g-sn.ru>
- <http://ugra-holding.ru>
- <http://surgut.etagi.com>
- <http://n3462.ru>
- <http://gerz-surgut.ru/>
- <http://anrits.com/>
- <https://квартиры-домики.рф>
- <http://dom-surgut.ru> и другие аналогичные источники,

а также данных информационно-аналитических обзоров следующих агентств:

- Knight Frank;
- GVA Sawye;
- Cushman&Wakefield Stiles&Riabokobytko;
- Prime City Properties;
- Colliers International;
- RWAY и др.

Данный анализ показал, что в представленных аналитических материалах отсутствует информация о динамике (тенденциях) рынка земельных участков и объектов незавершенного строительства в г. Ханты-Мансийск (представлены анализы рынка только квартир и коммерческой (торгово – офисной) недвижимости).

Таким образом, провести анализ динамики изменения цен в ретроспективный период, а соответственно и тенденций, наметившихся в период, предшествующий дате оценки на рынке земельных участков в г. Ханты-Мансийск не представляется возможным.

Рынок земельных участков в г. Ханты-Мансийск характеризуется ограниченным объемом предложений на продажу участков под жилищную, коммерческую и промышленную застройку. Тем не менее, исходя из существующего количества предложений на продажу земельных участков, данный рынок недвижимости можно охарактеризовать как активный.

3.2.2. Определение сегмента рынка, к которому принадлежат оцениваемые объекты

В данном подразделе проводится определение сегмента рынка, к которому принадлежит оцениваемый объект. Если рынок недвижимости неразвит и данных, позволяющих составить представление о ценах сделок и (или) предложений с сопоставимыми объектами недвижимости, недостаточно, допускается расширить территорию исследования за счет территорий, схожих по экономическим характеристикам с местоположением оцениваемого объекта.

Как отмечалось ранее механизм взаимодействия сегментов рынка земли и строительных объектов включает несколько уровней.

1. Первый уровень – первичный рынок земли.

На данном уровне происходит формирование базового ресурса земельного рынка – свободных земельных участков оформленных в частную собственность с возможной категорией – «земли промышленности», «земли поселений» или «земли сельскохозяйственного назначения» (наиболее частый вариант) и видом разрешенного использования соответствующего фактически существовавшему на момент перевода из государственной собственности или выделения из состава сельхоз предприятия.

Потенциальный потребитель – девелоперские или «ленд»- девелоперские компании.

2. Второй уровень – рынок земельных участков с измененной категорией использования.

На данном уровне реализуются земли, законодательно разрешенные для создания готовых объектов различного функционального назначения. Базой для данного уровня являются земли, формируемые на первичном рынке. Переход земель из ресурса первого уровня в товарный продукт второго уровня связан с временными и финансовыми издержками, на изменение категории и разрешенного использования земель.

3. Третий уровень – рынок объектов «ленд»-девелопмента.

На данном уровне реализуются «улучшенные» земли, законодательно разрешенные для создания готовых объектов различного функционального назначения. Под «улучшением» понимается проведение комплекса мероприятий, ориентированных на повышение инвестиционной привлекательности земельных участков (проведение дополнительного межевания, оформление отдельных участков в собственность, получение ИРД на строительство, в ряде случаев подвод коммуникаций). Земельные участки данного уровня могут являться объектом массового спроса и иметь устойчивые закономерности ценообразования, определяемые соотношением спроса и предложения (наиболее типичная ситуация для земель с разрешенным использованием для ИЖС).

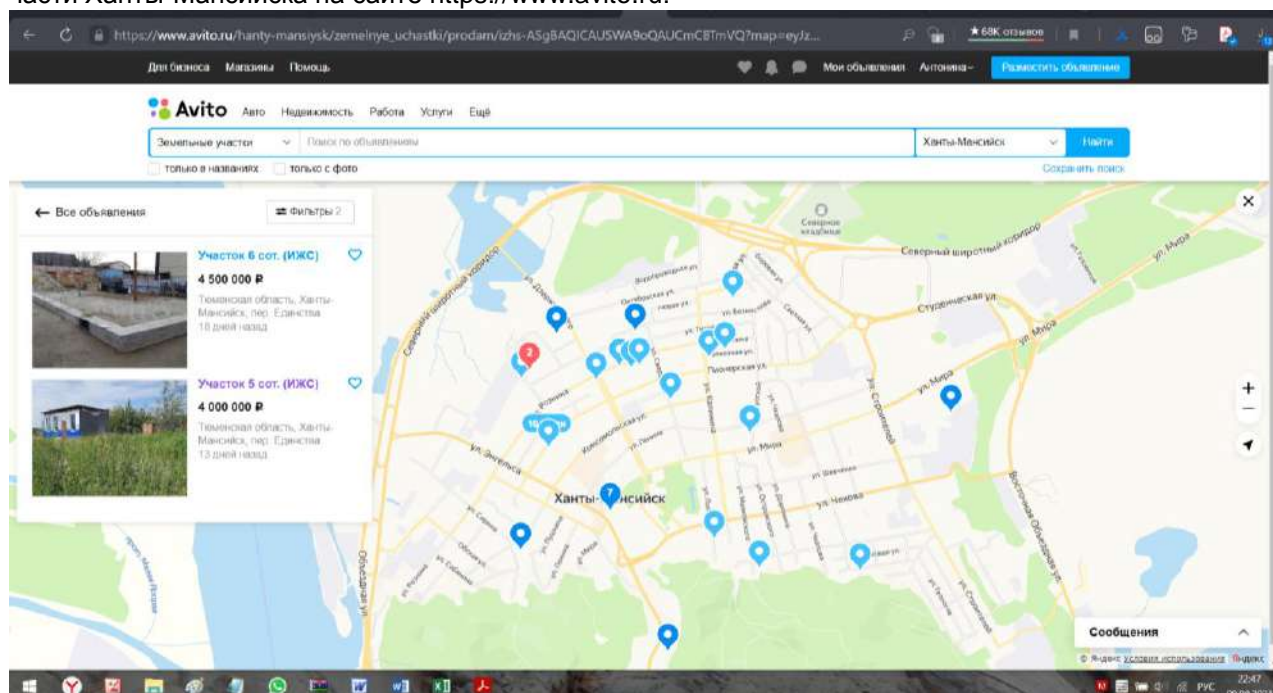
Исходя из категории и вида разрешенного использования, оцениваемый земельный участок может быть отнесен к объектам, образующим в регионе рынок объектов «ленд»-девелопмента.

С учетом структуры взаимодействия сегментов рынка земли и готовых объектов, земельные участки, как объекты оценки, могут быть разделены на две группы:

- первая группа – земельные участки, являющиеся объектом конечного спроса (поток дохода возникает в результате реализации земельного участка конечному массовому потребителю непосредственно);
- вторая группа – земельные участки, предназначенные для реализации инвестиционных проектов (поток дохода возникает только в результате осуществления инвестиционного проекта за счет реализации улучшений конечному массовому потребителю).

В общем случае, оцениваемый земельный участок может быть отнесен ко второй группе – земельные участки, предназначенные для реализации инвестиционных проектов.

По состоянию на дату оценки имеются предложения по продаже земельных участков в центральной части Ханты-Мансийска на сайте <https://www.avito.ru>:



Источник: https://www.avito.ru/hanty-mansiysk/zemelnye_uchastki/prodam/izhs-ASgBAQICAUSWA9oQAUCmCBTmVQ?map=eyJzZWYyY2hBcmVhIjpr7ImxhdEJvdHRvbSI6NjAuOTkzOTA4MzcxMjQxNzcsImxhdFRvcCI6NjE0MDIwNDUwNTUyNk2NjE0LzJs25MZWZ0Ijo2OC45O TI3NjY4NzgyZnE0MiwibG9uUmlnaHQiOjY5LjA5NDczMzczNjE4MTYxfSviem9vbSI6MTR9

В дальнейшем была проведена локализация рынка объектов недвижимости непосредственно связанных с объектом (объектами) оценки. Локализация рынка проведена по причине того, что в отчете должна быть изложена информация, существенная с точки зрения оценщика для определения стоимости объекта (объектов) оценки. Локализация условий поиска объектов анализа позволяет отобрать наиболее информационно ценные оферты. Исходные условия локализации представлены в табл. 17.

Таблица 17.

Исходные условия локализации объектов анализа

Наименование показателя	Значение показателя
Вид использования и (или) зонирование:	
категория объекта	земли населенных пунктов
разрешенное использование объекта	для размещения усадебного жилого дома; индивидуальное жилищное строительство
Характеристики местоположения:	
адрес объекта	Ханты-Мансийский автономный округ – Югра, г. Ханты-Мансийск (центральный район)
типовая территориальная в пределах региона	ТЗ № 1
типовая территориальная зона в пределах города	ТЗ № 1
Физические характеристики:	
площадь	не локализовался
наличие коммуникаций	не локализовался
рельеф объекта	не локализовался
форма объекта	не локализовалась
наличие построек	свободный земельный участок или строения под снос

Источник: 1. Анализ Оценщика.

В качестве объектов анализа, при проведении настоящей оценки, были отобраны предложения о продаже объектов недвижимости в соответствии с указанными в табл. 17 условиями локализации.

В качестве источников информации использовались информационные сайты, ссылки на которые представлены в Приложении 1 настоящего Отчета.

На указанных в Приложении 1 настоящего Отчета ресурсах актуальны оферты, которые могут рассматриваться как объекты анализа. Прочие оферты не рассматривались по причинам отсутствия полных исходных данных или не соответствия оферт исходным условиям локализации.

Для объекта незавершенного строительства

В данном подразделе проводится определение сегмента рынка, к которому принадлежат оцениваемые объекты. Если рынок недвижимости неразвит и данных, позволяющих составить представление о ценах сделок и (или) предложений с сопоставимыми объектами недвижимости, недостаточно, допускается расширить территорию исследования за счет территорий, схожих по экономическим характеристикам с местоположением оцениваемого объекта.

При проведении настоящей оценки было принято решение провести определение сегмента рынка с учетом характера оцениваемого недвижимого имущества. Для решения данной задачи был принят подход, изложенный в учебнике «Оценка стоимости недвижимости» Грибовский С.В., Иванова Е.Н., Львов Д.С., Медведева О.Е.; ИНТЕРРЕКЛАМА, 2003.

Конкретные сегменты рынка недвижимости характеризуются видом использования имущества, местоположением, потенциалом приносимого дохода, типичными характеристиками арендаторов, инвестиционной мотивацией и другими признаками, признаваемыми в процессе обмена недвижимого имущества. В свою очередь, рынки недвижимости испытывают влияние разнообразных факторов социального, экономического, государственного и экологического характера.

Рынок недвижимости подразделяется на сегменты исходя из назначения недвижимости и ее привлекательности для различных участников рынка. Сегменты, в свою очередь, подразделяются на субрынки в соответствии с предпочтениями покупателей и продавцов, на которые влияют социальные, экономические, государственные и экологические факторы. Исследование сегментов рынка недвижимости проводится по таким параметрам, как местоположение, конкуренция, а также спрос и предложения, которые относятся к общим условиям рынка недвижимости.

Разбиение рынка недвижимости на отдельные сегменты проводится в соответствии с преобладающими потребностями участников рынка, инвестиционной мотивацией, местоположением, сроком фактического функционирования объекта, физическими характеристиками, дизайном, особенностями зонирования недвижимости.

Принципы классификации объектов, положенные в основу сегментации рынков недвижимости, подчинены конкретным задачам процедуры оценки и требуют всестороннего учета характеристик оцениваемой недвижимости.

В зависимости от назначения (направления использования) объекта недвижимости, рынок можно разделить на пять сегментов:

- жилая недвижимость (многоквартирные, односемейные дома, квартиры и комнаты);
- коммерческая недвижимость (офисные, торговые, производственно-промышленные, торговые, складские здания, гостиницы, рестораны);

- промышленная недвижимость (промышленные предприятия, здания НИИ);
- незастроенные земельные участки различного назначения (городские земли, сельскохозяйственные и охотничьи угодья, заповедники, зоны разработки полезных ископаемых);
- недвижимость специального назначения (объекты, имеющие ограничения по их использованию в силу специфики конструктивных характеристик, например церкви, аэропорты, тюрьмы и др.).

В зависимости от состояния земельного участка, рынок недвижимости можно разделить на:

- застроенные земельные участки;
- незастроенные земельные участки, пригодные для последующей застройки;
- незастроенные земельные участки, не пригодные для последующей застройки.

В зависимости от характера полезности недвижимости (ее способности приносить доход) подразделяются:

- доходная недвижимость;
- условно доходная недвижимость;
- бездоходная недвижимость.

В зависимости от степени представленности объектов:

- уникальные объекты;
- редкие объекты;
- широко распространенные объекты.

В зависимости от экономической активности регионов:

- активные рынки недвижимости;
- пассивные рынки недвижимости.

В зависимости от степени готовности:

- незастроенные земельные участки;
- готовые объекты;
- не завершенные строительством объекты;
- объекты, нуждающиеся в реконструкции.

Каждый из перечисленных рынков недвижимости, в свою очередь, может быть разделен на специализированные субрынки. Субрынки сегментируются в соответствии с покупательскими предпочтениями по отношению к цене недвижимости, сложности управления, величине дохода, степени износа, окружению, более узкой специализацией и др. Так, рынок сельскохозяйственной недвижимости может быть подразделен на рынки пастбищ, животноводческих ферм, лесных угодий, пахотных земель, садов и пастбищ для крупного рогатого скота.

Процесс идентификации конкретного объекта в рамках более крупного рынка называется сегментацией. Процесс сегментации рынка обычно заключается в дезагрегировании, или выделении, оцениваемой недвижимости в самостоятельный подкласс в соответствии с выявленными характеристиками оцениваемого объекта.

Субрынок делится на меньшие сегменты в результате определения различных предпочтений покупателей и продавцов относительно размера, дизайна, ценового диапазона, местоположения и др.

Определение сегмента рынка по вышеуказанной сегментации рынка недвижимости, к которому относится объект (объекты) оценки, представлено в табл. 18.

Таблица 18.

Определение сегмента рынка для оцениваемого объекта недвижимости

Признаки классификации объектов недвижимости	Сегмент рынка недвижимости для объектов недвижимости
В зависимости от назначения (направления использования) объекта недвижимости	Коммерческая недвижимость
В зависимости от состояния земельного участка	Застроенный земельный участок
В зависимости от характера полезности недвижимости (ее способности приносить доход)	Доходная недвижимость
В зависимости от степени представленности объектов	Широко распространенные объекты
В зависимости от экономической активности регионов	Активный рынок недвижимости
В зависимости от степени готовности	Объект незавершенного строительства

Источник: 1. Анализ Оценщика.

Кроме указанных в табл. 18 показателей, был проведен анализ рынка объектов недвижимости непосредственно связанных с оцениваемым объектом недвижимости. В результате анализа рынка Оценщик пришел к выводу об отсутствии на рынке предложений по аналогичному недвижимому имуществу – объекты коммерческой недвижимости, в частности фитнес-центры с сауной и

апартаментами, незавершенных строительством.

3.2.3. Анализ основных факторов, влияющих на спрос, предложение и цены

В данном разделе проводится анализ фактических данных о ценах сделок и (или) предложений с объектами недвижимости из сегментов рынка, к которым могут быть отнесены оцениваемые объекты при фактическом, а также при альтернативных вариантах их использования, с указанием интервала значений цен.

При проведении настоящей оценки объектами анализа являются объекты недвижимости, имущественные права на которые являются правом собственности.

Условия финансирования предполагаемой сделки с объектами анализа – полная, единовременная оплата.

Условия продажи объектов анализа – единовременная оплата.

Описание объектов анализа представлено в табл. 19 – табл. 26. Подтверждение наличия и описание объектов, выбранных в качестве объектов анализа, представлено в Приложении 1 к настоящему Отчету.

Таблица 19.

Данные о виде использования объектов анализа

Объект анализа	Категория объекта	Разрешенное использование объекта
Объект анализа 1	земли населенных пунктов	индивидуальное жилищное строительство
Объект анализа 2	земли населенных пунктов	индивидуальное жилищное строительство
Объект анализа 3	земли населенных пунктов	индивидуальное жилищное строительство
Объект анализа 4	земли населенных пунктов	индивидуальное жилищное строительство
Объект анализа 5	земли населенных пунктов	индивидуальное жилищное строительство
Объект анализа 6	земли населенных пунктов	индивидуальное жилищное строительство
Объект анализа 7	земли населенных пунктов	индивидуальное жилищное строительство

Источник: 1. Анализ Оценщика

Таблица 20.

Данные об адресах объектов анализа

Объект анализа	Адрес объекта
Объект анализа 1	АО Ханты-Мансийский Автономный округ - Югра, г. Ханты-Мансийск, пер. Единства
Объект анализа 2	АО Ханты-Мансийский Автономный округ - Югра, г. Ханты-Мансийск, ул. Рознина, 110
Объект анализа 3	АО Ханты-Мансийский Автономный округ - Югра, г. Ханты-Мансийск, ул. Рознина, 109
Объект анализа 4	АО Ханты-Мансийский Автономный округ - Югра, г. Ханты-Мансийск, ул. Лопарева, 20
Объект анализа 5	АО Ханты-Мансийский Автономный округ - Югра, г. Ханты-Мансийск, пер. Единства
Объект анализа 6	АО Ханты-Мансийский Автономный округ - Югра, г. Ханты-Мансийск, ул. Пионерская
Объект анализа 7	АО Ханты-Мансийский Автономный округ - Югра, г. Ханты-Мансийск, ул. Ленина, 83

Источник: 1. Анализ Оценщика

Таблица 21.

Характеристики местоположения объектов анализа

Объект анализа	Типовая территориальная зона в пределах региона	Типовая территориальная зона в пределах города
Объект анализа 1	ТЗ № 1	ТЗ № 1
Объект анализа 2	ТЗ № 1	ТЗ № 1
Объект анализа 3	ТЗ № 1	ТЗ № 1
Объект анализа 4	ТЗ № 1	ТЗ № 1
Объект анализа 5	ТЗ № 1	ТЗ № 1
Объект анализа 6	ТЗ № 1	ТЗ № 1
Объект анализа 7	ТЗ № 1	ТЗ № 1

Источник: 1. Анализ Оценщика

Таблица 22.

Физические характеристики объектов анализа

Объект анализа	Площадь, кв. м	Наличие коммуникаций	Рельеф объекта	Форма объекта
Объект анализа 1	1 000	возможность подключения всех коммуникаций – коммуникации рядом	нет данных	нет данных
Объект анализа 2	3 250	возможность подключения всех коммуникаций – коммуникации рядом	нет данных	нет данных
Объект анализа 3	1 900	электричество и водоснабжение есть на участке, остальные коммуникации по	нет данных	нет данных

Объект анализа	Площадь, кв. м	Наличие коммуникаций границе	Рельеф объекта	Форма объекта
Объект анализа 4	798	возможность подключения всех коммуникаций – коммуникации рядом	нет данных	нет данных
Объект анализа 5	541	водоснабжение и электричество на участке, есть возможность подключения остальных коммуникаций	нет данных	нет данных
Объект анализа 6	587	возможность подключения всех коммуникаций – коммуникации рядом	нет данных	нет данных
Объект анализа 7	600	возможность подключения всех коммуникаций – коммуникации рядом	нет данных	нет данных

Источник: 1. Анализ Оценщика

Таблица 23.

Данные об экономических характеристиках объектов анализа

Объект анализа	Уровень операционных расходов	Условия аренды	Состав арендаторов	Иные характеристики
все объекты анализа	земельный налог в соответствии с действующим законодательством	н/д	н/д	н/д

Источник: 1. Анализ Оценщика

Таблица 24.

Данные о наличии движимого имущества, не связанного с недвижимостью для объектов анализа

Объект анализа	Данные о наличии движимого имущества, не связанного с недвижимостью
все объекты анализа	Отсутствует

Источник: 1. Анализ Оценщика

Таблица 25.

Данные о других характеристиках для объектов анализа

Объект анализа	Наличие подъездных дорог	Наличие факторов, повышающих стоимость объектов	Сведения о близости к объектам, нарушающим экологию местности	Дополнительные характеристики
Объект анализа 1	в наличии	нет	нет	без построек
Объект анализа 2	в наличии	нет	нет	без построек
Объект анализа 3	в наличии	нет	нет	на участке имеются ветхие строения (под снос (разбор))
Объект анализа 4	в наличии	нет	нет	на участке имеются ветхие строения (под снос (разбор))
Объект анализа 5	в наличии	нет	нет	без построек
Объект анализа 6	в наличии	нет	нет	без построек
Объект анализа 7	в наличии	нет	нет	без построек

Источник: 1. Анализ Оценщика

Таблица 26.

Данные о ценах объектов анализа

Объект анализа	Цена объекта анализа, руб.	Удельная цена объекта анализа, руб./кв. м
Объект анализа 1	5 700 000	5 700
Объект анализа 2	24 000 000	7 385
Объект анализа 3	14 200 000	7 474
Объект анализа 4	6 000 000	7 519
Объект анализа 5	4 000 000	7 394
Объект анализа 6	10 500 000	17 888
Объект анализа 7	9 500 000	15 833
	мин	5 700
	макс	17 888
	среднее	9 885
	медиана	7 474
	стандартное отклонение	4 844

Источник: 1. Анализ Оценщика 2. Расчеты Оценщика

Анализ данных представленных в табл. 26, показывает, что цена предложений к продаже земельных участков, выбранных в качестве объектов анализа, находится в интервале от 5 700 руб./кв. м до 17 888 руб./кв. м. Интервал цен указан без учета скидок на торг. Анализ ценовых диапазонов для вариантов альтернативного использования не производился ввиду отсутствия такового.

Для объекта незавершенного строительства

Анализ источников информации и интернет-ресурсов организаций, занимающихся реализацией коммерческих объектов, не выявил предложений к продаже коммерческой недвижимости, сходной по степени готовности с оцениваемым объектом недвижимости (объект незавершенного строительства), в районе расположения оцениваемого объекта недвижимости.

3.2.4. Анализ основных факторов, влияющих на спрос, предложение и цены**Для земельного участка**

В данном разделе проводится анализ основных факторов, влияющих на спрос, предложение и цены сопоставимых объектов недвижимости, например ставки доходности, периоды окупаемости инвестиций на рынке недвижимости, с приведением интервалов значений этих факторов.

Фактор спроса и предложения является основным и учитывает действие закона спроса и предложения, который формирует стоимость объекта недвижимости, как и любого товара на рынке.

Спрос – это количество объектов недвижимости и права на них, которые покупатели готовы приобрести по складывающимся ценам за определенный период времени. Основа спроса – желание потенциальных покупателей, обладающих необходимыми источниками финансирования, приобрести объект недвижимости.

Предложение – это количество объектов недвижимости, которое собственники готовы продать по определенным ценам за некоторый период. В любой текущий момент времени общее предложение складывается из двух элементов: предложение уже существующих и еще строящихся объектов недвижимости.

Выделяются три возможных варианта спроса и предложения:

- спрос и предложение равны, в результате рыночных сделок формируется справедливая равновесная рыночная цена объекта недвижимости, ценовая динамика при этом нулевая;
- спрос превышает предложение, цены на рынке растут, формируются спекулятивные цены;
- предложение превышает спрос, цены падают.

При проведении настоящей оценки спроса и предложения производилась качественно, на основе определенной ранее динамики рынка. В общем случае можно утверждать следующее:

- рост цен на рынке недвижимости свидетельствует о превышении платежеспособного спроса над предложениями;
- стабилизация цен на рынке недвижимости свидетельствует об уравнивании платежеспособного спроса с предложением;
- падение цен на рынке недвижимости свидетельствует о снижении платежеспособного спроса относительно действующего предложения.

В целом ликвидность рынка земли в регионе может быть оценена как низкая или ниже средней. При проведении настоящей оценки для классификации ликвидности рынка использовалась градация сроков экспозиции, представленная в Методических рекомендациях «Оценка имущественных активов для целей залога», разработанных Комитетом по оценочной деятельности АССОЦИАЦИИ РОССИЙСКИХ БАНКОВ (табл. 27).

Таблица 27.

Градация сроков экспозиции

Показатель ликвидности	Высокая	Выше средней	Средняя	Ниже средней	Низкая
Примерный срок экспозиции (реализации), месяцев	Менее 1	1-2	2-4	4-6	более 6

Источник: 1. <http://www.ocenchik.ru/docs/268.html>.

Данные об объеме продаж, емкости рынка, при проведении настоящей оценки не исследовались по причине того, что указанные факторы, как правило, не используются при расчете стоимости локальных объектов недвижимости.

При проведении настоящего анализа было исследовано влияние ряда факторов, рассматриваемых как ценообразующие (элементы сравнения), на цены сопоставимых объектов недвижимости. Рассматривались следующие наиболее типовые факторы:

- передаваемые имущественные права, ограничения (обременения) этих прав;
- условия финансирования состоявшейся или предполагаемой сделки (вид оплаты, условия кредитования, иные условия);
- условия продажи (нетипичные для рынка условия, сделка между аффилированными лицами, иные условия);
- условия рынка (изменения цен за период между датами сделки и оценки, скидки к ценам предложений, иные условия);

- вид использования и (или) зонирование;
- местоположение объекта;
- физические характеристики объекта;
- экономические характеристики (уровень операционных расходов, условия аренды, состав арендаторов, иные характеристики);
- наличие движимого имущества, не связанного с недвижимостью;
- другие характеристики (элементы), влияющие на стоимость.

1. Исследование влияния ценообразующих факторов на цены сопоставимых объектов недвижимости с использованием аппарата корреляционно-регрессионного анализа.

В общем случае указанное исследование может проводиться с использованием аппарата корреляционно-регрессионного анализа.

Метод регрессионного анализа базируется на применении аппарата математической статистики для проведения корреляционно – регрессионного анализа. На основе статистических данных о рыночных продажах недвижимости и выявленных факторов, наиболее существенно влияющих на стоимость недвижимости, определяется корреляционная связь между ценой продажи и соответствующим фактором (местоположение, доступность, и т. п.). Далее с помощью соответствующих статистических характеристик определяется вид уравнения регрессии (модель), которая позволяет произвести оценку оцениваемого объекта.

Расчетная зависимость, реализуемая при формировании статистической расчетной зависимости, имеет следующий вид (общее формализованное представление):

$$C_{ec} = f(U_1, U_2, \dots, U_n),$$

где:

U_1, U_2, \dots, U_n - характеристики объекта оценки;

f - оператор функциональной зависимости, связывающей величины характеристики объекта оценки и стоимость единицы сравнения.

Множественная регрессия – один из наиболее распространенных методов определения стоимости объектов, учитывающих множество характеристик (факторов) данных объектов.

Основная цель – построить модель с большим числом факторов, определив при этом влияние каждого из них в отдельности, а также их совокупное воздействие на моделируемый показатель стоимости.

Объем выборки требуемый для построения модели зависит от числа факторов, включаемых в модель с учетом свободного члена. В общем случае для получения статистически значимой модели требуется на один фактор объем выборки, равный 5 - 8 наблюдений, т.е.:

$$V_{выборки} = (5 \div 8) * (n + k),$$

где:

n - число факторов, включаемых в модель;

k - число свободных членов в уравнении.

Для проведения расчетов необходимо установить перечень элементов сравнения (ценообразующих факторов) для которых выполняются два условия:

1. Значения элемента сравнения (ценообразующего фактора) должно быть различно у объекта оценки и объектов анализа (по данному элементу сравнения потенциально требуется корректировка).
2. Значения элемента сравнения (ценообразующего фактора) должно быть различно у объектов анализа (по данному элементу сравнения потенциально возможно исследование влияния изменения его значений на изменение цен объектов анализа).

Результаты анализа элементов сравнения (ценообразующих факторов) представлены в табл. 28.

Таблица 28.

Результаты анализа элементов сравнения (ценообразующих факторов)

Элементы сравнения (ценообразующие факторы)	Объект оценки	Объекты анализа	Результаты сравнения объектов оценки и объектов анализа	Результаты анализа объектов анализа	Выводы о целесообразности и возможности исследования влияния ценообразующего фактора на цены объектов анализа
Передаваемые имущественные права, ограничения (обременения) этих прав	право собственности	право собственности	Отличий нет, корректировка не требуется	Идентичны для всех объектов анализа, исследовать влияние фактора на цены сопоставимых объектов	1. Исследование влияния фактора невозможно. 2. Корректировка по данному фактору не требуется.

Элементы сравнения (ценообразующие факторы)	Объект оценки	Объекты анализа	Результаты сравнения объектов оценки и объектов анализа	Результаты анализа объектов анализа	Выводы о целесообразности и возможности исследования влияния ценообразующего фактора на цены объектов анализа
Условия финансирования	полная, единовременная оплата	полная, единовременная оплата	Отличий нет, корректировка не требуется	невозможно Идентичны для всех объектов анализа, исследовать влияние фактора на цены сопоставимых объектов невозможно	1. Исследование влияния фактора невозможно. 2. Корректировка по данному фактору не требуется.
Условия продажи	розничная продажа	розничная продажа	Отличий нет, корректировка не требуется	Идентичны для всех объектов анализа, исследовать влияние фактора на цены сопоставимых объектов невозможно	1. Исследование влияния фактора невозможно. 2. Корректировка по данному фактору не требуется.
Условия рынка (в части отношения даты оценки и дат оферт)	дата оценки	актуальны на дату оценки	Отличий нет, корректировка не требуется	Идентичны для всех объектов анализа, исследовать влияние фактора на цены сопоставимых объектов невозможно	1. Исследование влияния фактора невозможно. 2. Корректировка по данному фактору не требуется.
Условия рынка (в части скидки к цене предложений)	приравнивается к сделке	оферта	Отличия существенные, требуется корректировка	Идентичны для всех объектов анализа, исследовать влияние фактора на цены сопоставимых объектов невозможно	1. Исследование влияния фактора невозможно. 2. Корректировка по данному фактору необходима.
Вид использования и (или) зонирование:					
- категория объекта	земли населенных пунктов	земли населенных пунктов	Отличий нет, корректировка не требуется	Идентичны для всех объектов анализа, исследовать влияние фактора на цены сопоставимых объектов невозможно	1. Исследование влияния фактора невозможно. 2. Корректировка по данному фактору не требуется.
- разрешенное использование объекта	для обслуживания многоквартирного жилого дома	индивидуальное жилищное строительство	Отличия существенные, требуется корректировка	Различны для объектов анализа, исследовать влияние фактора на цены сопоставимых объектов возможно	1. Исследование влияния фактора возможно. 2. Корректировка по данному фактору необходима.
Местоположение:					
- адрес объекта	Ханты-Мансийский автономный округ - Югра, г. Ханты-Мансийск, ул. Островского, 3; Ханты-Мансийский автономный округ - Югра, г. Ханты-Мансийск, ул. Доронина, 13	представлен в табл. 16	Отличия несущественные, корректировка не требуется.	Идентичны для всех объектов анализа, исследовать влияние фактора на цены сопоставимых объектов невозможно	1. Исследование влияния фактора невозможно. 2. Корректировка по данному фактору не требуется.
- типовая территориальная зона в пределах региона	T3 № 1	T3 № 1	Отличий нет, корректировка не требуется	Идентичны для всех объектов анализа, исследовать влияние фактора на цены сопоставимых объектов невозможно	1. Исследование влияния фактора невозможно. 2. Корректировка по данному фактору не требуется.
- типовая территориальная зона в пределах города	T3 № 1	T3 №1	Отличий нет, корректировка не требуется	Идентичны для всех объектов анализа, исследовать влияние фактора на цены сопоставимых объектов невозможно	1. Исследование влияния фактора невозможно. 2. Корректировка по данному фактору не требуется.
Физические характеристики:					
- площадь, кв. м	1 796 +/-9 494 +/-8	от 500,0 до 3 250,0	Отличия существенные, требуется корректировка	Различны для объектов анализа, исследовать влияние фактора на цены сопоставимых объектов возможно	1. Исследование влияния фактора возможно. 2. Корректировка по данному фактору необходима.
- наличие коммуникаций	нет (возможность подключения всех коммуникаций – коммуникации рядом)	представлено в табл.22	Отличия существенные, требуется корректировка	Различны для объектов анализа, исследовать влияние фактора на цены сопоставимых объектов возможно	1. Исследование влияния фактора возможно. 2. Корректировка по данному фактору необходима.
- рельеф объекта	без сильных перепадов высот	нет данных	Отличия выявить невозможно, корректировка не требуется	Идентичны для всех объектов анализа, исследовать влияние фактора на цены сопоставимых объектов невозможно	1. Исследование влияния фактора невозможно. 2. Корректировка по данному фактору не требуется.
- форма объекта	правильная	нет данных	Отличия выявить невозможно,	Идентичны для всех объектов анализа,	1. Исследование влияния

Элементы сравнения (ценообразующие факторы)	Объект оценки	Объекты анализа	Результаты сравнения объектов оценки и объектов анализа	Результаты анализа объектов анализа	Выводы о целесообразности и возможности исследования влияния ценообразующего фактора на цены объектов анализа
	трапецевидная		корректировка не требуется	исследовать влияние фактора на цены сопоставимых объектов невозможно	фактора невозможно. 2. Корректировка по данному фактору не требуется.
Экономические характеристики					
- уровень операционных расходов	земельный налог в соответствии с действующим законодательством	земельный налог в соответствии с действующим законодательством	Отличий нет, корректировка не требуется	Идентичны для всех объектов анализа, исследовать влияние фактора на цены сопоставимых объектов невозможно	1. Исследование влияния фактора невозможно. 2. Корректировка по данному фактору не требуется.
- условия аренды	нет данных	нет данных	Отличий нет, корректировка не требуется	Идентичны для всех объектов анализа, исследовать влияние фактора на цены сопоставимых объектов невозможно	1. Исследование влияния фактора невозможно. 2. Корректировка по данному фактору не требуется.
- состав арендаторов	нет данных	нет данных	Отличий нет, корректировка не требуется	Идентичны для всех объектов анализа, исследовать влияние фактора на цены сопоставимых объектов невозможно	1. Исследование влияния фактора невозможно. 2. Корректировка по данному фактору не требуется.
- иные характеристики	нет данных	нет данных	Отличий нет, корректировка не требуется	Идентичны для всех объектов анализа, исследовать влияние фактора на цены сопоставимых объектов невозможно	1. Исследование влияния фактора невозможно. 2. Корректировка по данному фактору не требуется.
Наличие движимого имущества, не связанного с недвижимостью	отсутствует	отсутствует	Отличий нет, корректировка не требуется	Идентичны для всех объектов анализа, исследовать влияние фактора на цены сопоставимых объектов невозможно	1. Исследование влияния фактора невозможно. 2. Корректировка по данному фактору не требуется.
Другие характеристики:					
- наличие подъездных дорог	есть	есть	Отличий нет, корректировка не требуется	Идентичны для всех объектов анализа, исследовать влияние фактора на цены сопоставимых объектов невозможно	1. Исследование влияния фактора невозможно. 2. Корректировка по данному фактору не требуется.
- наличие факторов, повышающих стоимость объектов.	нет	нет	Отличий нет, корректировка не требуется	Идентичны для всех объектов анализа, исследовать влияние фактора на цены сопоставимых объектов невозможно	1. Исследование влияния фактора невозможно. 2. Корректировка по данному фактору не требуется.
- сведения о близости к объектам, нарушающим экологию местности	нет	нет	Отличий нет, корректировка не требуется	Идентичны для всех объектов анализа, исследовать влияние фактора на цены сопоставимых объектов невозможно	1. Исследование влияния фактора невозможно. 2. Корректировка по данному фактору не требуется.
Дополнительные характеристики	участок без строений	участки без строений; на участке имеются ветхие строения (под снос (разбор))	Отличия существенные, требуется корректировка	Различны для объектов анализа, исследовать влияние фактора на цены сопоставимых объектов возможно	1. Исследование влияния фактора возможно. 2. Корректировка по данному фактору необходима.

Источник: 1. Анализ Оценщика.

Анализ данных, представленных в табл. 28, показывает, что при проведении настоящей оценки необходима корректировка по следующим элементам сравнения (ценообразующим факторам):

- условия рынка (в части скидки к ценам предложений);
- вид разрешенного использования;
- наличие коммуникаций (физическая характеристика);
- площадь (физическая характеристика);
- необходимость расчистки участка (дополнительная характеристика).

При этом исследование влияния ценообразующих факторов на цены сопоставимых объектов недвижимости с использованием аппарата корреляционно-регрессионного анализа не может быть осуществлено ни по одному из факторов ввиду ограниченного количества предложений в районе расположения Объекта оценки.

2. Исследование влияния прочих факторов на цены сопоставимых объектов недвижимости с использованием экспертных оценок.

2.1. Передаваемые имущественные права, ограничения (обременения) этих прав.

В общем случае фактор передаваемых имущественных прав на объект недвижимости, в частности на земельный участок, оказывает существенное влияние на удельную стоимость объекта.

Анализ открытых источников информации позволил выявить результаты ряда исследований посвященных анализу фактора передаваемых имущественных прав.

Данные исследования представлены в издании «Справочник оценщика недвижимости - 2020. Земельные участки. Часть 2. Физические характеристики объекта. Характеристики, отражающие функциональное назначение объекта. Передаваемые имущественные права. Скидки на торг. Коэффициенты капитализации. Под редакцией Лейфера Л.А.», Нижний Новгород, 2020 год.

Значения коэффициента уменьшения удельной стоимости земельных участков различного назначения, в зависимости от передаваемых имущественных прав, представлены в табл. 29.

Таблица 29.

Значения коэффициента уменьшения удельной стоимости земельных участков различного назначения, в зависимости от передаваемых имущественных прав

Передаваемые имущественные права	Значение		
	Доверительный интервал	Среднее значение	
Земельные участки под индустриальную застройку			
Отношение удельной цены земельных участков под индустриальную застройку в долгосрочной аренде к удельной цене аналогичных земельных участков, находящихся в собственности	0,83	0,87	0,85
Отношение удельной цены земельных участков под индустриальную застройку в краткосрочной аренде к удельной цене аналогичных земельных участков, находящихся в собственности	0,74	0,79	0,77
Земельные участки под офисно – торговую застройку			
Отношение удельной цены земельных участков под офисно-торговую застройку в долгосрочной аренде к удельной цене аналогичных земельных участков, находящихся в собственности	0,85	0,87	0,86
Отношение удельной цены земельных участков под офисно-торговую застройку в краткосрочной аренде к удельной цене аналогичных земельных участков, находящихся в собственности	0,75	0,78	0,77
Земельные участки под многоэтажное жилищное строительство (МЖС)			
Отношение удельной цены земельных участков под МЖС в долгосрочной аренде к удельной цене аналогичных земельных участков, находящихся в собственности	0,88	0,90	0,89
Отношение удельной цены земельных участков под МЖС в краткосрочной аренде к удельной цене аналогичных земельных участков, находящихся в собственности	0,79	0,81	0,80
Земельные участки под индивидуальное жилищное строительство (ИЖС)			
Отношение удельной цены земельных участков под ИЖС в долгосрочной аренде к удельной цене аналогичных земельных участков, находящихся в собственности	0,85	0,87	0,86
Отношение удельной цены земельных участков под ИЖС в краткосрочной аренде к удельной цене аналогичных земельных участков, находящихся в собственности	0,76	0,79	0,78
Земельные участки под объекты рекреации			
Отношение удельной цены земельных участков под объекты рекреации в долгосрочной аренде к удельной цене аналогичных земельных участков, находящихся в собственности	0,85	0,88	0,86
Отношение удельной цены земельных участков под объекты рекреации в краткосрочной аренде к удельной цене аналогичных земельных участков, находящихся в собственности	0,74	0,77	0,76
Земельные участки под объекты придорожного сервиса			
Отношение удельной цены земельных участков под объекты придорожного сервиса в долгосрочной аренде к удельной цене аналогичных земельных участков, находящихся в собственности	0,85	0,88	0,86
Отношение удельной цены земельных участков под объекты придорожного сервиса в краткосрочной аренде к удельной цене аналогичных земельных участков, находящихся в собственности	0,75	0,78	0,77

Источник. 1. «Справочник оценщика недвижимости - 2020. Земельные участки. Часть 2. Физические характеристики объекта. Характеристики, отражающие функциональное назначение объекта. Передаваемые имущественные права. Скидки на торг. Коэффициенты капитализации. Под редакцией Лейфера Л.А.», Нижний Новгород, 2020 год. Стр. 67-69.

2.2. Условия финансирования состоявшейся или предполагаемой сделки (вид оплаты, условия кредитования, иные условия).

В открытых источниках информации систематизированные исследования, определяющие степень

влияния условий финансирования на стоимость объектов недвижимости не выявлены.

2.3. Условия продажи (нетипичные для рынка условия, сделка между аффилированными лицами, иные условия).

В открытых источниках информации систематизированные исследования определяющие степень влияния условий продаж на стоимость объектов недвижимости не выявлены.

2.4. Условия рынка (изменения цен за период между датами сделки и оценки, скидки к ценам предложений, иные условия).

В открытых источниках информации существуют систематизированные исследования, определяющие степень влияния условий рынка (в части скидки к ценам предложений), на стоимость объектов недвижимости.

Основной мотивацией участников сделки купли-продажи недвижимости является максимизация собственной выгоды, проявляющаяся в некотором снижении платежа (в результате торга) от первоначально ожидаемого продавцом. Анализ открытых источников позволил выявить результаты ряда исследований посвященных анализу величины поправки на торг для различных объектов недвижимости.

Результаты исследования величины скидки на торг представлены в табл.30.

Таблица 30.
Значения величины поправки на уторгование для земельных участков различного назначения на 01.07.2021 г.

Наименование типовой территориальной зоны в пределах региона	Нижняя граница	Верхняя граница	Среднее значение по РФ ²	По регионам ³		
				А группа	Б группа	В группа
Земли населенных пунктов для смешанной коммерческой застройки (офисные, торговые, коммунальные) - в зависимости от плотности застройки и престижности окружающей территории, вида разрешенного использования, пешеходного и транспортного трафика, общей площади и инженерной обеспеченности участка, качества дорог	0,87	0,98	0,93	0,94	0,92	0,91
Земли населенных пунктов под многоэтажную преимущественно жилую застройку - в зависимости от плотности застройки окружающей территории и технических возможностей подведения инженерных коммуникаций, престижности района и социального окружения, общей площади участка, степени развития общественного транспорта	0,91	0,98	0,95	0,96	0,95	0,94
Земли населенных пунктов под ИЖС, ЛПХ, ДНП и СНТ - в зависимости от развитости населенного пункта, эстетических характеристик участка (парк, река, водоём и пр.), престижности района и социального окружения, технических возможностей подведения инженерных коммуникаций, общей площади участка, степени развития общественного транспорта	0,91	0,95	0,93	0,94	0,92	0,91
ДНП и СНТ на землях сельскохозяйственного назначения - в зависимости от приближенности к развитому городу, эстетических характеристик участка (лес, река, водоём и пр.), престижности района и социального окружения, технических возможностей подведения инженерных коммуникаций, общей площади участка, степени развития общественного транспорта	0,83	0,96	0,90	0,92	0,89	0,87
Земли промышленности, транспорта, связи и иного специального назначения - в зависимости от плотности застройки окружающей территории и технических возможностей подведения инженерных коммуникаций, общей площади участка, транспортного трафика, класса подъездных дорог	0,77	0,94	0,86	0,88	0,85	0,82
Сельскохозяйственного назначения - в зависимости от приближенности к крупному центру сбыта с/х продукции, качества почв, наличия транспортной и инженерной инфраструктур, общей площади участка	0,70	0,90	0,80	0,83	0,78	0,74
Земельные участки сельскохозяйственного назначения с возможностью изменения категории - в зависимости от эстетических характеристик участка (лес, река, водоём и пр.), технических возможностей подведения инженерных коммуникаций и общей площади участка	0,79	0,99	0,89	0,91	0,88	0,86

Примечание:

1. Земли ИЖС - для индивидуального жилищного строительства, земли ЛПХ - для личного подсобного хозяйства с правом постройки индивидуального жилого дома, земли ДНП - для дачного строительства, земли СНТ - для садоводства

2. При достаточном аргументировании и обосновании заинтересованных сторон сделки размер скидки (коэффициент) может быть согласованно принят в пределах:

- нижняя граница значений - менее ликвидные земельные участки, например, значительной площади, или расположенные на территориях с низкой плотностью застройки, или с низкими качественными характеристиками окружения,

- верхняя граница – участки с высокими качественными характеристиками для данного назначения и вида разрешенного использования, типичной для рынка общей площадью, расположенные на плотно застроенной территории, в престижном окружении (месте), с высоким

пешеходным и/или транспортным трафиком, обеспеченные инженерной и транспортной инфраструктурой.

3. Анализ объявлений сети интернет с предложениями объектов недвижимости Российской Федерации выявил влияние местоположения на некоторые корректировки рыночной стоимости: скидка на торг, сроки ликвидности.

По степени влияния местоположения на корректировки сформированы группы населенных пунктов и прилегающих к ним земель:

- **А-группа:** город Москва и города-спутники: Балашиха, Дзержинский, Котельники, Реутов, Люберцы, Красногорск; Санкт-Петербург; Сочи; Ялта, а также земельные участки их прилегающих территорий.

- **Б-группа:** областные, республиканские и краевые города-центры с агломерациями и их города-спутники, расположенные в пределах 30-ти километровой зоны от регионального центра; города Московской области, не вошедшие в А-группу; города Ленинградской области; другие города Российской Федерации с численностью населения более 50 тысяч человек, не вошедшие в А-группу, а также земельные участки их прилегающих территорий.

- **В-группа:** остальные города и населенные пункты Российской Федерации, не вошедшие в А-группу и Б-группу, а также земельные участки их прилегающих территорий.

Источник: 1. <https://statrleit.ru/statistika-rynka/statistika-na-01-07-2021g/korrektirovki-stoimosti-zemli/2557-skidka-na-torg-utorgovanie-pri-prodazhe-zemelnykh-uchastkov-na-01-07-2021-goda>

2.5. Вид использования и (или) зонирование.

В открытых источниках информации систематизированные исследования, определяющие степень влияния вида использования и (или) зонирования на стоимость объектов недвижимости, не выявлены.

Категория земель.

В общем случае фактор категории земель оказывает существенное влияние на удельную стоимость объектов недвижимости, что отражается на ценах сделок с указанными объектами недвижимости. В рамках настоящей оценки, данный фактор не учитывался, так как его значение одинаковое для всех объектов.

Вид разрешенного использования (ВРИ).

В общем случае фактор ВРИ оказывает существенное влияние на удельную стоимость объектов недвижимости, что отражается на ценах сделок с указанными объектами недвижимости. В рамках настоящей оценки в случае отличия вида разрешенного использования оцениваемого земельного участка от вида разрешенного использования участка-аналога данный фактор учитывался на основе данных аналитического портала statrleit.ru. Копии страниц Интернет-источника приведены в Приложении к данному Отчёту.

2.6. Местоположение объекта.

В открытых источниках информации существуют систематизированные исследования определяющие степень влияния местоположения на стоимость объектов недвижимости.

2.6.1. Исследования, представленные в издании «Справочник оценщика недвижимости - 2020. Земельные участки. Часть 1. Территориальные характеристики и корректирующие коэффициенты на локальное местоположение. Под редакцией Лейфера Л.А.», Нижний Новгород, 2020 год. Данные об отношении цен земельных участков различного назначения по районам региона по отношению к областному центру представлены в табл. 31.

Таблица 31.

Данные об отношении цен земельных участков различного назначения по районам региона по отношению к областному центру

Наименование типовой территориальной зоны в пределах региона		Значение		
		Среднее	Доверительный интервал	
Земельные участки под индустриальную застройку				
Областной центр	ТЗ № 1	1,00	1,00	1,00
Населенные пункты в ближайшей окрестности областного центра	ТЗ № 2	0,81	0,80	0,83
Райцентры с развитой промышленностью	ТЗ № 3	0,71	0,69	0,74
Райцентры и сельскохозяйственных районов	ТЗ № 4	0,60	0,58	0,63
Прочие населенные пункты	ТЗ № 5	0,49	0,46	0,52
Земельные участки под офисно – торговую застройку				
Областной центр	ТЗ № 1	1,00	1,00	1,00
Населенные пункты в ближайшей окрестности областного центра	ТЗ № 2	0,81	0,79	0,82
Райцентры с развитой промышленностью	ТЗ № 3	0,72	0,70	0,74
Райцентры и сельскохозяйственных районов	ТЗ № 4	0,61	0,59	0,64
Прочие населенные пункты	ТЗ № 5	0,50	0,47	0,51
Земельные участки под жилую застройку				
Областной центр	ТЗ № 1	1,00	1,00	1,00
Населенные пункты в ближайшей окрестности областного центра	ТЗ № 2	0,81	0,80	0,83
Райцентры с развитой промышленностью	ТЗ № 3	0,72	0,70	0,74
Райцентры и сельскохозяйственных районов	ТЗ № 4	0,61	0,58	0,64
Прочие населенные пункты	ТЗ № 5	0,48	0,45	0,51

Наименование типовой территориальной зоны в пределах региона		Значение		
		Среднее	Доверительный интервал	
Земельные участки под объекты рекреации				
Областной центр	ТЗ № 1	1,00	1,00	1,00
Населенные пункты в ближайшей окрестности областного центра	ТЗ № 2	0,80	0,78	0,82
Райцентры с развитой промышленностью	ТЗ № 3	0,71	0,69	0,74
Райцентры и сельскохозяйственных районов	ТЗ № 4	0,60	0,57	0,64
Прочие населенные пункты	ТЗ № 5	0,48	0,44	0,52

Источник. 1. «Справочник оценщика недвижимости - 2020. Земельные участки. Часть 1. Территориальные характеристики и корректирующие коэффициенты на локальное местоположение. Под редакцией Лейфера Л.А.», Нижний Новгород, 2020 год. Стр. 79.

Данные об отношении цен земельных участков различного назначения по районам города по отношению к самому дорогому району представлены в табл. 32.

Таблица 32.

Данные об отношении цен земельных участков различного назначения по районам города по отношению к самому дорогому району

Наименование типовой территориальной зоны в пределах города		Значение		
		Среднее	Доверительный интервал	
Земельные участки под индустриальную застройку				
Центр города	ТЗ № 1	1,00	1,00	1,00
Центры деловой активности	ТЗ № 2	0,86	0,85	0,88
Зоны автомагистралей	ТЗ № 3	0,80	0,79	0,82
Индивидуальные жилые дома	ТЗ № 4	0,75	0,74	0,77
Многоквартирная жилая застройка	ТЗ № 5	0,77	0,75	0,79
Окраины города, промзоны	ТЗ № 6	0,75	0,73	0,77
Земельные участки под офисно – торговую застройку				
Центр города	ТЗ № 1	1,00	1,00	1,00
Центры деловой активности	ТЗ № 2	0,88	0,87	0,89
Зоны автомагистралей	ТЗ № 3	0,77	0,75	0,79
Индивидуальные жилые дома	ТЗ № 4	0,73	0,71	0,75
Многоквартирная жилая застройка	ТЗ № 5	0,77	0,75	0,78
Окраины города, промзоны	ТЗ № 6	0,67	0,65	0,69
Земельные участки под жилую застройку				
Центр города	ТЗ № 1	1,00	1,00	1,00
Центры деловой активности	ТЗ № 2	0,88	0,86	0,89
Зоны автомагистралей	ТЗ № 3	0,72	0,70	0,74
Индивидуальные жилые дома	ТЗ № 4	0,76	0,73	0,78
Многоквартирная жилая застройка	ТЗ № 5	0,79	0,77	0,81
Окраины города, промзоны	ТЗ № 6	0,66	0,64	0,68

Источник. 1. «Справочник оценщика недвижимости - 2020. Земельные участки. Часть 1. Территориальные характеристики и корректирующие коэффициенты на локальное местоположение. Под редакцией Лейфера Л.А.», Нижний Новгород, 2020 год. Стр. 169.

2.7. Физические характеристики объекта.

При проведении настоящей оценки в качестве физических характеристик объектов, в частности земельных участков, рассматривались: площадь объекта; наличие коммуникаций; категория земель; вид разрешенного использования; рельеф объекта; форма объекта.

Общая площадь объекта

В открытых источниках информации существуют систематизированные исследования определяющие степень влияния фактора масштаба (площади) земельных участков в зависимости от диапазона, к которому принадлежит площадь земельного участка.

Данные исследования представлены в изданиях:

- «Справочник оценщика недвижимости - 2018. Земельные участки. Часть 2. Физические характеристики объекта. Характеристики, отражающие функциональное назначение объекта. Передаваемые имущественные права. Скидки на торг. Коэффициенты капитализации. Под редакцией Лейфера Л.А.», Нижний Новгород, 2018 год

- «Справочник оценщика недвижимости - 2020. Земельные участки. Часть 2. Физические характеристики объекта. Характеристики, отражающие функциональное назначение объекта. Передаваемые имущественные права. Скидки на торг. Коэффициенты капитализации. Под редакцией Лейфера Л.А.», Нижний Новгород, 2020 год.

Масштабный фактор представляет собой коэффициент уменьшения/увеличения удельной цены земельных участков в зависимости от диапазонов площади, к которым принадлежит площадь объекта оценки и объекта-аналога. Данные о средних значениях масштабного фактора для земельных участков различного назначения представлены в табл. 33-36.

Таблица 33.

Данные о средних значениях масштабного фактора для земельных участков под индустриальную застройку (промышленного назначения), усредненные данные по России

Диапазон площади объекта оценки, кв.м	Диапазон площади объекта аналога, кв.м				
	< 1 500	1 500 – 3 000	3 000 – 6 000	6 000 – 10 000	>10
< 1 500	1,00	1,24	1,42	1,59	1,66
1 500 – 3 000	0,81	1,00	1,15	1,29	1,35
3 000 – 6 000	0,70	0,87	1,00	1,12	1,17
6 000 – 10 000	0,63	0,78	0,89	1,00	1,05
> 10 000	0,60	0,74	0,85	0,95	1,00

Источник. 1. «Справочник оценщика недвижимости - 2020. Земельные участки. Часть 2. Физические характеристики объекта. Характеристики, отражающие функциональное назначение объекта. Передаваемые имущественные права. Скидки на торг. Коэффициенты капитализации. Под редакцией Лейфера Л.А.», Нижний Новгород, 2020 год. Стр. 96.

Таблица 34.

Данные о средних значениях масштабного фактора для земельных участков под офисно-торговую застройку и объекты рекреации (коммерческого назначения), усредненные данные по России

Диапазон площади объекта оценки, кв.м	Диапазон площади объекта-аналога, кв.м					
	< 3 000	1500-3000	3000-6000	6000-10000	10000-25000	>25000
< 1 500	1,00	1,15	1,27	1,37	1,52	1,59
1 500 – 3 000	0,87	1,00	1,10	1,19	1,32	1,38
3 000 – 6 000	0,79	0,91	1,00	1,08	1,20	1,26
6 000 – 10 000	0,73	0,84	0,93	1,00	1,11	1,16
10 000 – 25 000	0,66	0,76	0,83	0,90	1,00	1,05
> 25 000	0,63	0,72	0,79	0,86	0,95	1,00

Источник. 1. «Справочник оценщика недвижимости - 2020. Земельные участки. Часть 2. Физические характеристики объекта. Характеристики, отражающие функциональное назначение объекта. Передаваемые имущественные права. Скидки на торг. Коэффициенты капитализации. Под редакцией Лейфера Л.А.», Нижний Новгород, 2020 год. Стр. 96.

Таблица 35.

Данные о средних значениях масштабного фактора для земельных участков под многоэтажное жилищное строительство (МЖС), усредненные данные по России

Диапазон площади объекта оценки, га	Диапазон площади объекта-аналога, га			
	<0,5	0,5-1,5	1,5-5	>5
<0,5	1,00	1,12	1,35	1,44
0,5-1,5	0,90	1,00	1,21	1,29
1,5-5	0,74	0,83	1,00	1,07
>5	0,69	0,77	0,93	1,00

Источник. 1. «Справочник оценщика недвижимости - 2018. Земельные участки. Часть 2. Физические характеристики объекта. Характеристики, отражающие функциональное назначение объекта. Передаваемые имущественные права. Скидки на торг. Коэффициенты капитализации. Под редакцией Лейфера Л.А.», Нижний Новгород, 2018 год. Стр. 102.

Таблица 36.

Данные о средних значениях масштабного фактора для земельных участков под индивидуальное жилищное строительство (ИЖС), усредненные данные по России

Диапазон площади объекта оценки, кв. м	Диапазон площади объекта-аналога, кв. м				
	<1 500	1 500 – 3 000	3 000 – 6 000	6 000 – 10 000	>10 000
<1 500	1,00	1,17	1,30	1,42	1,47
1 500 – 3 000	0,85	1,00	1,11	1,21	1,25
3 000 – 6 000	0,77	0,90	1,00	1,09	1,13
6 000 – 10 000	0,70	0,83	0,92	1,00	1,03
>10 000	0,68	0,80	0,88	0,97	1,00

Источник. 1. «Справочник оценщика недвижимости - 2020. Земельные участки. Часть 2. Физические характеристики объекта. Характеристики, отражающие функциональное назначение объекта. Передаваемые имущественные права. Скидки на торг. Коэффициенты капитализации. Под редакцией Лейфера Л.А.», Нижний Новгород, 2020 год. Стр. 97.

Наличие коммуникаций

В открытых источниках информации существуют систематизированные исследования, определяющие степень влияния наличия коммуникаций, на стоимость земельных участков различного назначения.

Вышеуказанные исследования представлены в издании «Справочник оценщика недвижимости - 2020. Земельные участки. Часть 2. Физические характеристики объекта. Характеристики, отражающие функциональное назначение объекта. Передаваемые имущественные права. Скидки на торг. Коэффициенты капитализации. Под редакцией Лейфера Л.А.», Нижний Новгород, 2020 год.

В табл. 38 приведен расчет корректировки на наличие коммуникаций для различных сочетаний коммуникаций на оцениваемом участке и объектах-аналогах. Данный расчет проведен с **учетом данных исследования, проведенного составителями Справочника, а также данных прочих исследований, приведенных в открытых источниках.**

Таблица 37.

Расчет корректировки на наличие коммуникаций для различных сочетаний коммуникаций на оцениваемом участке и объектах-аналогах (с учетом данных исследования, проведенного составителями Справочника, а также данных прочих исследований, приведенных в открытых источниках)

Объект оценки	Объект – аналог							
	отсутствуют	Э	Г	остальное (В, К, Т, Комм)	Э, Г	Э, остальное (В, К, Т, Комм)	Г, остальное (В, К, Т, Комм)	Э, Г, остальное (В, К, Т, Комм)
Земельные участки под индустриальную застройку								
отсутствуют	0%	-15%	-14%	-9%	-27%	-23%	-22%	-34%
Э	18%	0%	1%	6%	-14%	-9%	-8%	-22%
Г	16%	-1%	0%	5%	-15%	-11%	-9%	-23%
остальное (В, К, Т, Комм)	10%	-6%	-5%	0%	-19%	-15%	-14%	-27%
Э, Г	37%	16%	18%	24%	0%	5%	6%	-9%
Э, остальное (В, К, Т, Комм)	30%	10%	12%	18%	-5%	0%	1%	-14%
Г, остальное (В, К, Т, Комм)	28%	9%	10%	16%	-6%	-1%	0%	-15%
Э, Г, остальное (В, К, Т, Комм)	51%	28%	30%	37%	10%	16%	18%	0%
Земельные участки под офисно-торговую застройку								
отсутствуют	0%	-14%	-13%	-10%	-25%	-22%	-22%	-33%
Э	16%	0%	1%	4%	-13%	-10%	-9%	-22%
Г	15%	-1%	0%	4%	-14%	-11%	-10%	-22%
остальное (В, К, Т, Комм)	11%	-4%	-4%	0%	-17%	-14%	-13%	-25%
Э, Г	34%	15%	16%	21%	0%	4%	4%	-10%
Э, остальное (В, К, Т, Комм)	29%	11%	12%	16%	-4%	0%	1%	-13%
Г, остальное (В, К, Т, Комм)	28%	10%	11%	15%	-4%	-1%	0%	-14%
Э, Г, остальное (В, К, Т, Комм)	49%	28%	29%	34%	11%	15%	16%	0%
Земельные участки под МЖС								
отсутствуют	0%	-15%	-15%	-10%	-27%	-23%	-23%	-34%
Э	17%	0%	0%	5%	-15%	-10%	-10%	-23%
Г	17%	0%	0%	6%	-15%	-9%	-10%	-23%
остальное (В, К, Т, Комм)	11%	-5%	-6%	0%	-19%	-15%	-15%	-27%
Э, Г	37%	17%	17%	24%	0%	6%	5%	-10%
Э, остальное (В, К, Т, Комм)	30%	11%	10%	17%	-6%	0%	0%	-15%
Г, остальное (В, К, Т, Комм)	30%	11%	11%	17%	-5%	0%	0%	-15%
Э, Г, остальное (В, К, Т, Комм)	52%	30%	30%	37%	11%	17%	17%	0%
Земельные участки под ИЖС								
отсутствуют	0%	-14%	-15%	-11%	-26%	-23%	-24%	-34%
Э	16%	0%	-1%	3%	-15%	-11%	-12%	-24%
Г	17%	1%	0%	4%	-14%	-10%	-11%	-23%
остальное (В, К, Т, Комм)	12%	-3%	-4%	0%	-17%	-14%	-15%	-26%
Э, Г	35%	17%	16%	21%	0%	4%	3%	-11%
Э, остальное (В, К, Т, Комм)	30%	12%	11%	16%	-4%	0%	-1%	-15%
Г, остальное (В, К, Т, Комм)	31%	13%	12%	17%	-3%	1%	0%	-14%
Э, Г, остальное (В, К, Т, Комм)	51%	31%	30%	35%	12%	17%	16%	0%
Земельные участки под объекты рекреации								

Объект оценки	Объект – аналог							
	отсутствуют	Э	Г	остальное (В, К, Т, Комм)	Э, Г	Э, остальное (В, К, Т, Комм)	Г, остальное (В, К, Т, Комм)	Э, Г, остальное (В, К, Т, Комм)
отсутствуют	0%	-15%	-15%	-11%	-27%	-23%	-24%	-35%
Э	17%	0%	-1%	5%	-15%	-10%	-11%	-24%
Г	17%	1%	0%	5%	-15%	-10%	-10%	-23%
остальное (В, К, Т, Комм)	12%	-5%	-5%	0%	-19%	-15%	-15%	-27%
Э, Г	37%	17%	17%	23%	0%	5%	5%	-11%
Э, остальное (В, К, Т, Комм)	30%	11%	17%	17%	-5%	0%	-1%	-15%
Г, остальное (В, К, Т, Комм)	31%	12%	11%	17%	-5%	1%	0%	-15%
Э, Г, остальное (В, К, Т, Комм)	53%	31%	30%	37%	12%	17%	17%	0%
Земельные участки под объекты придорожного сервиса								
отсутствуют	0%	-16%	-17%	-10%	-30%	-24%	-25%	-37%
Э	19%	0%	-1%	6%	-17%	-10%	-12%	-25%
Г	20%	1%	0%	8%	-16%	-9%	-10%	-24%
остальное (В, К, Т, Комм)	11%	-6%	-7%	0%	-22%	-15%	-17%	-30%
Э, Г	42%	20%	19%	28%	0%	8%	6%	-10%
Э, остальное (В, К, Т, Комм)	32%	11%	10%	18%	-7%	0%	-1%	-17%
Г, остальное (В, К, Т, Комм)	34%	13%	11%	20%	-6%	1%	0%	-16%
Э, Г, остальное (В, К, Т, Комм)	58%	34%	32%	42%	11%	20%	19%	0%

Примечание: Э – электроэнергия; Г – газоснабжение; В – водоснабжение; К – канализация; Т – теплоснабжение; Комм – коммуникационные связи.

Источник. 1. «Справочник оценщика недвижимости - 2020. Земельные участки. Часть 2. Физические характеристики объекта. Характеристики, отражающие функциональное назначение объекта. Передаваемые имущественные права. Скидки на торг. Коэффициенты капитализации. Под редакцией Лейфера Л.А.», Нижний Новгород, 2020 год. Стр. 153-156.

Рельеф объекта

В открытых источниках информации существуют систематизированные исследования, определяющие степень влияния рельефа на стоимость земельных участков различного назначения. Вышеуказанные исследования представлены в изданиях:

- «Справочник оценщика недвижимости - 2020. Земельные участки. Часть 2. Физические характеристики объекта. Характеристики, отражающие функциональное назначение объекта. Передаваемые имущественные права. Скидки на торг. Коэффициенты капитализации. Под редакцией Лейфера Л.А.», Нижний Новгород, 2020 год;

Значения коэффициента удельной стоимости земельных участков различного назначения, в зависимости от рельефа, представлены в табл. 38, 39.

Таблица 38.

Значения коэффициента изменения удельной цены земельных участков в зависимости от рельефа для земельных участков под офисно-торговую застройку, усредненные данные по городам России

Наименование коэффициента	Значение		
	Доверительный интервал		Среднее значение
Отношение удельной цены земельных участков с ровным спланированным рельефом к удельной цене аналогичных участков с изъятиями рельефа (заболоченность, склон и т.д.)	1,20	1,32	1,26

Источник. 1. «Справочник оценщика недвижимости - 2020. Земельные участки. Часть 2. Физические характеристики объекта. Характеристики, отражающие функциональное назначение объекта. Передаваемые имущественные права. Скидки на торг. Коэффициенты капитализации. Под редакцией Лейфера Л.А.», Нижний Новгород, 2020 год. Стр. 130.

Таблица 39.

Значения коэффициента изменения удельной цены земельных участков в зависимости от рельефа (для земельных участков под объекты рекреации), усредненные данные по России

Наименование коэффициента	Значение		
	Доверительный интервал		Среднее значение
Отношение удельной цены земельных участков с ровным спланированным рельефом к удельной цене аналогичных участков с изъятиями рельефа (заболоченность, склон и т.д.)	1,21	1,26	1,24

Источник. 1. «Справочник оценщика недвижимости - 2020. Земельные участки. Часть 2. Физические характеристики объекта. Характеристики, отражающие функциональное назначение объекта. Передаваемые имущественные права. Скидки на торг. Коэффициенты капитализации. Под редакцией Лейфера Л.А.», Нижний Новгород, 2020 год. Стр. 130.

Форма объекта

Использованные аналоги сопоставимы по данному фактору с оцениваемым земельным участком, поэтому исследование влияния данного фактора не проводилось.

2.8. Экономические характеристики (уровень операционных расходов, условия аренды, состав арендаторов, иные характеристики).

В открытых источниках информации систематизированные исследования, определяющие степень влияния экономических характеристик на стоимость объектов недвижимости, не выявлены.

2.9. Наличие движимого имущества, не связанного с недвижимостью.

В открытых источниках информации систематизированные исследования, определяющие степень влияния наличия движимого имущества, не связанного с недвижимостью, на стоимость объектов недвижимости не выявлены.

2.10. Другие характеристики (элементы), влияющие на стоимость.

При проведении настоящей оценки к числу других характеристик были отнесены: наличие подъездных дорог; близость к объектам, повышающим стоимость земельных участков; близость к объектам, нарушающим экологию местности.

Наличие подъездных дорог

В открытых источниках информации существуют систематизированные исследования, определяющие степень влияния наличия подъездных дорог к земельным участкам на стоимость земельных участков различного назначения.

Вышеуказанные исследования представлены в издании «Справочник оценщика недвижимости - 2020. Земельные участки. Часть 1. Территориальные характеристики и корректирующие коэффициенты на локальное местоположение. Под редакцией Лейфера Л.А.», Нижний Новгород, 2020 год.

Значения коэффициента удельной стоимости земельных участков различного назначения, в зависимости от наличия подъездных дорог к земельным участкам, представлены в табл. 40.

Таблица 40.
Значения коэффициента изменения удельной цены земельных участков в зависимости от наличия подъездных дорог к земельным участкам (для земельных участков под индустриальную застройку)

Наименование коэффициента	Значение		
	Доверительный интервал		Среднее значение
Отношение удельной цены земельных участков со свободным подъездом к удельной цене аналогичных участков с затрудненным подъездом (подъездом через соседние участки или в объезд)	1,18	1,22	1,20

Источник. 1. «Справочник оценщика недвижимости - 2020. Земельные участки. Часть 1. Территориальные характеристики и корректирующие коэффициенты на локальное местоположение. Под редакцией Лейфера Л.А.», Нижний Новгород, 2020 год. Стр. 216.

Близость к объектам, повышающим стоимость земельных участков

В открытых источниках информации существуют систематизированные исследования, определяющие степень влияния близости к объектам, повышающим стоимость земельных участков на стоимость земельных участков различного назначения.

Вышеуказанные исследования представлены в издании «Справочник оценщика недвижимости - 2020. Земельные участки. Часть 1. Территориальные характеристики и корректирующие коэффициенты на локальное местоположение. Под редакцией Лейфера Л.А.», Нижний Новгород, 2020 год.

Значения коэффициента удельной стоимости земельных участков различного назначения, в зависимости от близости к объектам, повышающим стоимость земельных участков, представлены в табл. 41.

Таблица 41.
Значения коэффициента изменения удельной цены земельных участков в зависимости от близости к объектам, повышающим стоимость земельных участков

Наименование коэффициента	Значение		
	Доверительный интервал		Среднее значение
Для земельных участков под ИЖС			
Отношение удельной цены земельного участка, расположенного рядом с объектами, повышающими стоимость объекта (водоем, лес, транспортная доступность и т.д.), к удельной цене аналогичного участка, расположенного на удалении от них	1,20	1,23	1,22
Для земельных участков под объекты рекреации			
Отношение удельной цены земельного участка, расположенного рядом с объектами, повышающими стоимость объекта (водоем, лес, транспортная доступность и т.д.), к удельной цене аналогичного участка, расположенного на удалении от них	1,22	1,28	1,25

Источник. 1. «Справочник оценщика недвижимости - 2020. Земельные участки. Часть 1. Территориальные характеристики и корректирующие коэффициенты на локальное местоположение. Под редакцией Лейфера Л.А.», Нижний Новгород, 2020 год. Стр. 236.

Близость к объектам, нарушающим экологию местности

В открытых источниках информации существуют систематизированные исследования, определяющие степень влияния близости к объектам, нарушающим экологию местности.

Вышеуказанные исследования представлены в издании «Справочник оценщика недвижимости - 2018. Земельные участки. Часть 1. Территориальные характеристики и корректирующие коэффициенты на локальное местоположение. Под редакцией Лейфера Л.А.», Нижний Новгород, 2018 год.

Значения коэффициента удельной стоимости земельных участков различного назначения, в зависимости от близости к объектам, нарушающим экологию местности, представлены в табл. 42.

Таблица 42.**Значения коэффициента изменения удельной цены земельных участков в зависимости от близости к объектам, нарушающим экологию местности**

Наименование коэффициента	Значение		
	Доверительный интервал	Среднее значение	
Для земельных участков под ИЖС			
Отношение удельной цены земельного участка, расположенного рядом с объектами, нарушающими экологию местности (транспортная магистраль с большой интенсивностью движения, ж/д, аэропорт, ЛЭП и т.д.), к удельной цене аналогичного участка, расположенного на удалении от них	0,73	0,76	0,75
Для земельных участков под объекты рекреации			
Отношение удельной цены земельного участка, расположенного рядом с объектами, нарушающими экологию местности (транспортная магистраль с большой интенсивностью движения, ж/д, аэропорт, ЛЭП и т.д.), к удельной цене аналогичного участка, расположенного на удалении от них	0,73	0,77	0,75

Источник. 1. «Справочник оценщика недвижимости – 2020. Земельные участки. Часть 1. Территориальные характеристики и корректирующие коэффициенты на локальное местоположение. Под редакцией Лейфера Л.А.», Нижний Новгород, 2020 год. Стр. 243.

Такие характеристики, как ставки доходности и сроки окупаемости при проведении настоящей оценки не рассчитывались по причине отсутствия развитого рынка аренды земельных участков аналогичных оцениваемому.

Для объекта незавершенного строительства

Анализ основных факторов, влияющих на спрос, предложение и цены сопоставимых объектов недвижимости в рамках настоящего отчета не проводился.

3.2.5. Основные выводы относительно рынка недвижимости

В данном разделе содержатся выводы относительно рынка недвижимости в сегментах, необходимых для оценки объекта, например динамика рынка, спрос, предложение, объем продаж, емкость рынка, мотивации покупателей и продавцов, ликвидность, колебания цен на рынке оцениваемого объекта и другие выводы.

1. Динамика рынка. Анализ открытых источников информации показал, что в представленных аналитических материалах отсутствует информация о динамике (тенденциях) рынка земельных участков и объектов незавершенного строительства в г. Ханты-Мансийск (представлены анализы рынка только для жилой и коммерческой (торгово – офисной) недвижимости).

Таким образом, провести анализ динамики изменения цен в ретроспективный период, а соответственно и тенденций, наметившихся в период, предшествующий дате оценки на данных рынках в г. Ханты-Мансийск не представляется возможным.

Рынок земельных участков в г. Ханты-Мансийск характеризуется ограниченным объемом предложений на продажу участков под жилищную, коммерческую и промышленную застройку. Тем не менее, исходя из существующего количества предложений на продажу земельных участков, данный рынок недвижимости можно охарактеризовать как активный.

2. Спрос и предложение. В общем случае можно утверждать следующее:

- рост цен на рынке недвижимости свидетельствует о превышении платежеспособного спроса над предложениями;
- стабилизация цен на рынке недвижимости свидетельствует об уравнивании платежеспособного спроса с предложением;
- падение цен на рынке недвижимости свидетельствует о снижении платежеспособного спроса относительно действующего предложения.

3. Объем продаж, емкость рынка. Данные об объеме продаж, емкости рынка, при проведении настоящей оценки не исследовались по причине того, что указанные факторы влияют на цены

опосредованно (практически отсутствует прямая зависимость, устанавливаемая экспертным или расчетным путем).

4. Мотивации покупателей и продавцов. Основной мотивацией участников сделки купли-продажи недвижимости является максимизация собственной выгоды, проявляющаяся в некотором снижении платежа (в результате торга) от первоначально ожидаемого продавцом.

5. Ликвидность рынка. В целом ликвидность рынка земельных участков в регионе может быть оценена как низкая или ниже средней. Срок экспозиции объектов недвижимости на рынке оценивается более 4 месяцев.

РАЗДЕЛ IV. АНАЛИЗ НАИБОЛЕЕ ЭФФЕКТИВНОГО ИСПОЛЬЗОВАНИЯ

В соответствии с Федеральным стандартом оценки «Оценка недвижимости (ФСО № 7)» наиболее эффективное использование представляет собой такое использование недвижимости, которое максимизирует ее продуктивность (соответствует ее наибольшей стоимости) и которое физически возможно, юридически разрешено (на дату определения стоимости объекта оценки) и финансово оправдано.

Рассмотрев структуру рынка недвижимости в целом и проведя анализ ближайшего окружения объекта исследования, можно делать выводы о том, какого типа недвижимость может быть востребована в зоне расположения объекта.

Для застроенной территории, по мнению Оценщика, необходимо рассмотреть варианты использования, которые физически возможны и юридически правомочны с точки зрения своего потенциально доходного использования в случаях:

- использования участка земли как условно незастроенного.
- использования участка земли с учетом имеющихся на нем улучшений.

В настоящем отчете рассматривался только вариант использования земли как незастроенной, учитывая неудовлетворительное состояние оцениваемого дома.

4.1. Анализ наиболее эффективного использования земельных участков как незастроенных

При рассмотрении возможной застройки оцениваемых земельных участков анализ проводится с учетом того, что данный участок свободен от какой-либо застройки (т.е. не застроен).

Анализ проводился в соответствии с действующим законодательством:

- «О введении в действие земельного кодекса РФ» от 25.10.2001 года №137-ФЗ;
- «Градостроительный кодекс РФ» от 29.12.2004 года №190-ФЗ;
- «О переводе земель или земельных участков из одной категории в другую» от 21.12.2004 года №172-ФЗ;
- «Земельный кодекс РФ» от 25.10.2001 года №136-ФЗ.

В результате проведенного анализа наиболее эффективного использования земельных участков как свободных, Оценщик пришел к нижеследующим выводам.

Физическая возможность

Учитывая физические характеристики земельных участков, местоположение, плотность окружающей застройки, доступность, в том числе и элементов инженерной инфраструктуры, на них физически возможно строительство:

1. Зданий, строений, сооружений, относящихся к понятиям «для объектов жилой застройки и для индивидуального жилищного строительства».
2. Зданий, строений, сооружений, не относящихся, к понятию «для объектов жилой застройки и для индивидуального жилищного строительства».

Физические ограничения накладываются лишь размерами (площадью) самих земельных участков.

Правомочность

Согласно Земельному кодексу РФ (ст. 7 п. 2), земли должны использоваться в соответствии с установленным для них целевым назначением. Правовой режим земель определяется исходя из их принадлежности к той или иной категории и виду разрешенного использования в соответствии с зонированием территорий.

Согласно правоустанавливающим документам, оцениваемые земельные участки имеют категорию – **земли населенных пунктов**, вид разрешенного использования – **для обслуживания многоквартирного жилого дома (для участка с кадастровым номером 86:12:0101058:3), под объектом недвижимого имущества - жилым домом, для иного использования (для участка с кадастровым номером 86:12:0101058:8).**

Как следствие, у Оценщика есть все основания полагать, что с законодательной точки зрения, использование земельного участка под строительство объектов недвижимости (зданий и сооружений) не относящихся к понятию «жилая застройка», будет запрещено.

Финансовая оправданность и максимальная эффективность

Учитывая то, что на предыдущем этапе анализа единственным возможным вариантом использования оцениваемых земельных участков как незастроенных является их использование в целях строительства объектов, относящихся к понятию «жилая застройка», то, соответственно, и финансовая оправданность и максимальная эффективность будет достигаться при условии использования земельного участка в рамках строительства многоквартирного жилого дома (жилищного строительства).

Определение соответствия потенциально возможных направлений использования оцениваемого земельного участка представлено в табл. 43.

Таблица 43.

**Определение соответствия потенциально возможных направлений использования
оцениваемых земельных участков**

Критерии	Вариант использования	
	Деятельность, связанная с жилой застройкой	Деятельность, не связанная с жилой застройкой
Физическая осуществимость	+	+
Законодательная разрешенность	+	-
Финансовая оправданность	+	-
Максимальная эффективность	+	-
Итого	4	1

Источник: 1. Анализ Оценщика.

Таким образом, в результате проведенного анализа наиболее эффективного использования оцениваемых земельных участков установлено следующее: наиболее эффективным вариантом использования земельных участков является их использование в текущем состоянии (в соответствии с разрешенным использованием).

4.2. Анализ наиболее эффективного использования объекта незавершенного строительства

Рассмотрев структуру рынка недвижимости в целом и проведя анализ ближайшего окружения объекта исследования, можно делать выводы о том, какого типа недвижимость может быть востребована в зоне расположения объекта.

В соответствии с правоустанавливающими документами на оцениваемое здание – объект незавершенного строительства, данный объект недвижимости представляет собой строящийся объект «Торгово-сервисный центр по ул.Мира в г.Ханты-Мансийске»: блок №2 Торгово-офисный комплекс – фитнес-центр с сауной, апартаменты, общая площадь 7 059 кв.м, степень готовности объекта незавершенного строительства 10%, который после завершения строительства должен быть представлен отдельно стоящим зданием нежилого назначения – Торгово-офисный центр, что свидетельствует о том, что наиболее эффективным использованием может являться использование данного объекта недвижимости под офисно-торговую недвижимость.

Таким образом, исходя из юридически разрешенного (на дату оценки) использования, в соответствии с правоустанавливающими документами, а также вышесказанными заключениями, - оцениваемое строящееся здание может использоваться только в качестве объекта нежилой (офисно-торговой) недвижимости (торгово-офисный центр).

РАЗДЕЛ V. МЕТОДОЛОГИЯ ОЦЕНКИ

5.1. Общие положения

В соответствии с требованиями Федерального стандарта оценки «Общие понятия оценки, подходы и требования к проведению оценки (ФСО № 1)», утвержденного Приказом Министерства экономического развития Российской Федерации (Минэкономразвития России) № 297 от 20 мая 2015 г., основными подходами, используемыми при проведении оценки, являются сравнительный, доходный и затратный.

В соответствии с положениями Международного стандарта финансовой отчетности (IFRS) 13 «Оценка справедливой стоимости» основными подходами к оценке являются рыночный, доходный и затратный подходы. В целом общие подходы к оценке в указанных стандартах не противоречат друг другу.

5.2. Общие понятия оценки

В соответствии с требованиями Федерального стандарта оценки «Общие понятия оценки, подходы и требования к проведению оценки (ФСО № 1)» к объектам оценки относятся объекты гражданских прав, в отношении которых законодательством Российской Федерации установлена возможность их участия в гражданском обороте.

Цена – это денежная сумма, запрашиваемая, предлагаемая или уплачиваемая участниками в результате совершенной или предполагаемой сделки.

Стоимость объекта оценки – это наиболее вероятная расчетная величина, определенная на дату оценки в соответствии с выбранным видом стоимости согласно требованиям Федерального стандарта оценки «Цель оценки и виды стоимости (ФСО № 2)».

Итоговая величина стоимости – стоимость объекта оценки, рассчитанная при использовании подходов к оценке и обоснованного оценщиком согласования (обобщения) результатов, полученных в рамках применения различных подходов к оценке.

Подход к оценке – это совокупность методов оценки, объединенных общей методологией. Метод проведения оценки объекта оценки – это последовательность процедур, позволяющая на основе существенной для данного метода информации определить стоимость объекта оценки в рамках одного из подходов к оценке.

Дата определения стоимости объекта оценки (дата проведения оценки, дата оценки) – это дата, по состоянию на которую определена стоимость объекта оценки.

Информация о событиях, произошедших после даты оценки, может быть использована для определения стоимости объекта оценки только для подтверждения тенденций, сложившихся на дату оценки, в том случае, когда такая информация соответствует сложившимся ожиданиям рынка на дату оценки.

Допущение – предположение, принимаемое как верное и касающееся фактов, условий или обстоятельств, связанных с объектом оценки или подходами к оценке, которые не требуют проверки оценщиком в процессе оценки.

Объект-аналог – объект, сходный объекту оценки по основным экономическим, материальным, техническим и другим характеристикам, определяющим его стоимость.

5.3. Общее описание подходов и методов оценки

Общее описание подходов и методов оценки земельных участков

При оценке рыночной стоимости земельных участков, с точки зрения методологии, используются:

- Методические рекомендации по определению рыночной стоимости земельных участков, утвержденные Распоряжением Минимущества России от 06.03.2002 № 568-р;
- Методические рекомендации по оценке стоимости земли, разработанные АНО «Союзэкспертиза» ТПП РФ;
- «Общие понятия оценки, подходы и требования к проведению оценки (ФСО № 1)».
- Федеральный стандарт оценки «Цель оценки и виды стоимости (ФСО № 2)».
- Федеральный стандарт оценки «Требования к отчету об оценке (ФСО № 3)».
- Федеральный стандарт оценки «Оценка недвижимости (ФСО № 7)».

[Реализация различных подходов для оценки земельных участков возможна с использованием следующих методов:](#)

- метод сравнения продаж;
- метод выделения;
- метод распределения;
- метод капитализации земельной ренты;
- метод остатка;
- метод предполагаемого использования.

Сравнительный подход – совокупность методов оценки стоимости объекта оценки, основанных на сравнении объекта оценки с объектами-аналогами объекта оценки, в отношении которых имеется информация о ценах.

Условия применения сравнительного подхода (в соответствии с ФСО № 1). Сравнительный подход применяется, когда существует достоверная и доступная для анализа информация о ценах и характеристиках объектов-аналогов.

В соответствии с положениями Федерального стандарта оценки «Оценка недвижимости (ФСО № 7)» при применении сравнительного подхода к оценке недвижимости оценщик учитывает следующие положения:

а) сравнительный подход применяется для оценки недвижимости, когда можно подобрать достаточное для оценки количество объектов-аналогов с известными ценами сделок и (или) предложений;

б) в качестве объектов-аналогов используются объекты недвижимости, которые относятся к одному с оцениваемым объектом сегменту рынка и сопоставимы с ним по ценообразующим факторам. При этом для всех объектов недвижимости, включая оцениваемый, ценообразование по каждому из указанных факторов должно быть единообразным;

в) при проведении оценки должны быть описаны объем доступных оценщику рыночных данных об объектах-аналогах и правила их отбора для проведения расчетов. Использование в расчетах лишь части доступных оценщику объектов-аналогов должно быть обосновано в отчете об оценке;

г) для выполнения расчетов используются типичные для аналогичного объекта сложившиеся на рынке оцениваемого объекта удельные показатели стоимости (единицы сравнения), в частности цена или арендная плата за единицу площади или единицу объема;

д) в зависимости от имеющейся на рынке исходной информации в процессе оценки недвижимости могут использоваться качественные методы оценки (относительный сравнительный анализ, метод экспертных оценок и другие методы), количественные методы оценки (метод регрессионного анализа, метод количественных корректировок и другие методы), а также их сочетания.

При применении качественных методов оценка недвижимости выполняется путем изучения взаимосвязей, выявляемых на основе анализа цен сделок и (или) предложений с объектами-аналогами или соответствующей информации, полученной от экспертов, и использования этих взаимосвязей для проведения оценки в соответствии с технологией выбранного для оценки метода.

При применении метода корректировок каждый объект-аналог сравнивается с объектом оценки по ценообразующим факторам (элементам сравнения), выявляются различия объектов по этим факторам и цена объекта-аналога или ее удельный показатель корректируется по выявленным различиям с целью дальнейшего определения стоимости объекта оценки. При этом корректировка по каждому элементу сравнения основывается на принципе вклада этого элемента в стоимость объекта.

При применении методов регрессионного анализа оценщик, используя данные сегмента рынка оцениваемого объекта, конструирует модель ценообразования, соответствующую рынку этого объекта, по которой определяет расчетное значение искомой стоимости.

е) для сравнения объекта оценки с другими объектами недвижимости, с которыми были совершены сделки или которые представлены на рынке для их совершения, обычно используются следующие элементы сравнения:

- передаваемые имущественные права, ограничения (обременения) этих прав;
- условия финансирования состоявшейся или предполагаемой сделки (вид оплаты, условия кредитования, иные условия);
- условия продажи (нетипичные для рынка условия, сделка между аффилированными лицами, иные условия);
- условия рынка (изменения цен за период между датами сделки и оценки, скидки к ценам предложений, иные условия);
- вид использования и (или) зонирование;
- местоположение объекта;
- физические характеристики объекта, в том числе свойства земельного участка, состояние объектов капитального строительства, соотношение площади земельного участка и площади

его застройки, иные характеристики;

- экономические характеристики (уровень операционных расходов, условия аренды, состав арендаторов, иные характеристики);
- наличие движимого имущества, не связанного с недвижимостью;
- другие характеристики (элементы), влияющие на стоимость.

ж) помимо стоимости, сравнительный подход может использоваться для определения других расчетных показателей, например арендных ставок, износа и устареваний, ставок капитализации и дисконтирования.

К методам сравнительного подхода относятся: метод сравнения продаж, метод выделения, метод распределения. Так же необходимо отметить, что в соответствии с ФСО № 7 для оценки земельных участков может использоваться метод регрессионного анализа.

1. Метод сравнения продаж.

Метод применяется для оценки земельных участков, как занятых зданиями, строениями и (или) сооружениями (далее - застроенных земельных участков), так и земельных участков, не занятых зданиями, строениями и (или) сооружениями (далее - незастроенных земельных участков). Условие применения метода - наличие информации о ценах сделок с земельными участками, являющимися аналогами оцениваемого. При отсутствии информации о ценах сделок с земельными участками допускается использование цен предложения (спроса).

Фактически метод сравнения задач является комбинацией качественных методов оценки и метода корректировок.

Расчетная зависимость, реализуемая при методе сравнения продаж, имеет следующий вид:

$$C_{ec} = \sum_{i=1}^n (C_{ec}^i + \sum_{j=1}^m \Delta C_{ec}^i f(U_{об}^j - U_{оа}^j)) * K_i,$$

где:

C_{ec}^i - стоимость единицы сравнения объекта аналога;

$\sum_{j=1}^m \Delta C_{ec}^i f(U_{об}^j - U_{оа}^j)$ - сумма поправок к стоимости единицы сравнения объекта аналога,

рассчитываемых как функция от разности характеристики объекта оценки и объекта-аналога;

K_i - коэффициент согласования скорректированных единиц сравнения объектов аналогов;

n - количество объектов-аналогов;

m - количество учитываемых при проведении корректировок характеристик.

Корректировки цен могут рассчитываться в денежном или процентном выражении.

Величины корректировок цен, как правило, определяются следующими способами:

- прямым попарным сопоставлением цен аналогов, отличающихся друг от друга только по одному элементу сравнения, и определением на базе полученной таким образом информации корректировки по данному элементу сравнения;
- прямым попарным сопоставлением дохода двух аналогов, отличающихся друг от друга только по одному элементу сравнения, и определения путем капитализации разницы в доходах корректировки по данному элементу сравнения;
- определением затрат, связанных с изменением характеристики элемента сравнения, по которому аналог отличается от объекта оценки;
- экспертным обоснованием корректировок цен аналогов.

2. Метод регрессионного анализа

Расчетная зависимость, реализуемая при формировании статистической расчетной зависимости, имеет следующий вид (общее формализованное представление):

$$C_{ec} = f(U_1, U_2, \dots, U_n),$$

где:

U_1, U_2, \dots, U_n - характеристики объекта оценки;

f - оператор функциональной зависимости, связывающей величины характеристики объекта оценки и стоимость единицы сравнения.

Данная модель является уравнением ценообразования, позволяющим рассчитать стоимость единицы сравнения на основе значений его характеристик. Наиболее распространенным вариантом регрессионной зависимости является линейная модель вида:

$$C_{ec} = a + x_1 * U_1 + x_2 * U_2 + \dots + x_n * U_n$$

В общем случае, принимаемые для расчетов (по любой из ранее описанных модели) характеристики объекта оценки, должны являться факторами стоимости (факторы, изменение которых влияет на стоимость объекта оценки). Традиционно характеристики объекта оценки принято делить на две основные группы: количественные и качественные, в совокупности, описывающие основные признаки объекта.

3. Метод выделения.

Метод применяется для оценки застроенных земельных участков. Условия применения метода:

- наличие информации о ценах сделок с единичными объектами недвижимости, аналогичными единому объекту недвижимости, включающему в себя оцениваемый земельный участок (при отсутствии информации о ценах сделок допускается использование цен предложения (спроса));
- соответствие улучшений земельного участка его наиболее эффективному использованию.

Метод предполагает следующую последовательность действий:

- определение элементов, по которым осуществляется сравнение единого объекта недвижимости, включающего в себя оцениваемый земельный участок, с объектами - аналогами;
- определение по каждому из элементов сравнения характера и степени отличий каждого аналога от единого объекта недвижимости, включающего в себя оцениваемый земельный участок;
- определение по каждому из элементов сравнения корректировок цен аналогов, соответствующих характеру и степени отличий каждого аналога от единого объекта недвижимости, включающего в себя оцениваемый земельный участок;
- корректировка по каждому из элементов сравнения цен каждого аналога, сглаживающая их отличия от единого объекта недвижимости, включающего в себя оцениваемый земельный участок;
- расчет рыночной стоимости единого объекта недвижимости, включающего в себя оцениваемый земельный участок, путем обоснованного обобщения скорректированных цен аналогов;
- расчет стоимости замещения или стоимости воспроизводства улучшений оцениваемого земельного участка;
- расчет рыночной стоимости оцениваемого земельного участка путем вычитания из рыночной стоимости единого объекта недвижимости, включающего в себя оцениваемый земельный участок, стоимости замещения или стоимости воспроизводства улучшений земельного участка.

Сумма затрат на создание улучшений земельного участка может определяться с использованием укрупненных и (или) элементных стоимостных показателей.

К укрупненным стоимостным показателям относятся как показатели, характеризующие параметры объекта в целом - квадратный, кубический, погонный метр, так и показатели по комплексам и видам работ.

К элементным стоимостным показателям относятся элементные цены и расценки, используемые при определении суммы затрат на создание улучшений.

Укрупненные и элементные стоимостные показатели, рассчитанные в зафиксированном на конкретную дату уровне цен (базисном уровне цен), могут быть пересчитаны в уровень цен на дату оценки с использованием системы текущих и прогнозных индексов изменения стоимости строительства.

Расчет суммы затрат на создание улучшений с использованием элементных стоимостных показателей может осуществляться также с использованием ресурсного и ресурсно - индексного методов. Ресурсный (ресурсно - индексный) метод состоит в калькулировании в текущих (прогнозных) ценах и тарифах всех ресурсов (элементов затрат), необходимых для создания улучшений.

При определении суммы затрат на создание улучшений земельного участка следует учитывать прибыль инвестора - величину наиболее вероятного вознаграждения за инвестирование капитала в создание улучшений. Прибыль инвестора может рассчитываться как разность между ценой продажи и затратами на создание аналогичных объектов. Прибыль инвестора также может быть рассчитана как отдача на капитал при его наиболее вероятном аналогичном по уровню рисков инвестировании.

При определении стоимости замещения или стоимости воспроизводства учитывается величина накопленного износа улучшений.

Накопленный износ улучшений может определяться в целом или в денежном выражении как сумма физического, функционального и части экономического износа, относящегося к улучшениям. Физическим износом является потеря стоимости улучшений, обусловленная ухудшением их физических свойств.

Функциональным износом является потеря стоимости улучшений, обусловленная несоответствием объемно - планировочного решения, строительных материалов и инженерного оборудования улучшений, качества произведенных строительных работ или других характеристик улучшений современным рыночным требованиям, предъявляемым к данному типу улучшений.

Экономическим износом является потеря стоимости единого объекта недвижимости, обусловленная отрицательным воздействием внешних по отношению к нему факторов.

Физический и функциональный износ могут быть устранимыми и неустранимыми. Экономический износ, как правило, является неустранимым. При этом износ является устранимым, если затраты на его устранение меньше, чем увеличение стоимости объекта недвижимости в результате его устранения.

4. Метод распределения.

Метод применяется для оценки застроенных земельных участков. Условия применения метода:

- наличие информации о ценах сделок с единичными объектами недвижимости, аналогичными единому объекту недвижимости, включающему в себя оцениваемый земельный участок. При отсутствии информации о ценах сделок допускается использование цен предложения (спроса);
- наличие информации о наиболее вероятной доле земельного участка в рыночной стоимости единого объекта недвижимости;
- соответствие улучшений земельного участка его наиболее эффективному использованию.

Метод предполагает следующую последовательность действий:

- определение элементов, по которым осуществляется сравнение единого объекта недвижимости, включающего в себя оцениваемый земельный участок, с объектами - аналогами;
- определение по каждому из элементов сравнения характера и степени отличий каждого аналога от единого объекта недвижимости, включающего в себя оцениваемый земельный участок;
- определение по каждому из элементов сравнения корректировок цен аналогов, соответствующих характеру и степени отличий каждого аналога от единого объекта недвижимости, включающего в себя оцениваемый земельный участок;
- корректировка по каждому из элементов сравнения цен каждого аналога, сглаживающая их отличия от единого объекта недвижимости, включающего в себя оцениваемый земельный участок;
- расчет рыночной стоимости единого объекта недвижимости, включающего в себя оцениваемый земельный участок, путем обоснованного обобщения скорректированных цен аналогов;
- расчет рыночной стоимости оцениваемого земельного участка путем умножения рыночной стоимости единого объекта недвижимости, включающего в себя оцениваемый земельный участок, на наиболее вероятное значение доли земельного участка в рыночной стоимости единого объекта недвижимости.

Доходный подход – совокупность методов оценки стоимости объекта оценки, основанных на определении ожидаемых доходов от объекта оценки.

Условия применения доходного подхода (в соответствии с ФСО № 1). Доходный подход применяется, когда существует достоверная информация, позволяющая прогнозировать будущие доходы, которые объект оценки способен приносить, а также связанные с объектом оценки расходы. При применении доходного подхода оценщик определяет величину будущих доходов и расходов и моменты их получения.

В соответствии с положениями Федерального стандарта оценки «Оценка недвижимости (ФСО № 7)» при применении доходного подхода оценщик учитывает следующие положения:

- а) доходный подход применяется для оценки недвижимости, генерирующей или способной генерировать потоки доходов;
- б) в рамках доходного подхода стоимость недвижимости может определяться методом прямой капитализации, методом дисконтирования денежных потоков или методом капитализации по расчетным моделям;
- в) метод прямой капитализации применяется для оценки объектов недвижимости, не требующих значительных капитальных вложений в их ремонт или реконструкцию, фактическое использование

которых соответствует их наиболее эффективному использованию. Определение стоимости объектов недвижимости с использованием данного метода выполняется путем деления соответствующего рынку годового дохода от объекта на общую ставку капитализации, которая при этом определяется на основе анализа рыночных данных о соотношениях доходов и цен объектов недвижимости, аналогичных оцениваемому объекту;

г) метод дисконтирования денежных потоков применяется для оценки недвижимости, генерирующей или способной генерировать потоки доходов с произвольной динамикой их изменения во времени путем дисконтирования их по ставке, соответствующей доходности инвестиций в аналогичную недвижимость;

д) метод капитализации по расчетным моделям применяется для оценки недвижимости, генерирующей регулярные потоки доходов с ожидаемой динамикой их изменения. Капитализация таких доходов проводится по общей ставке капитализации, конструируемой на основе ставки дисконтирования, принимаемой в расчет модели возврата капитала, способов и условий финансирования, а также ожидаемых изменений доходов и стоимости недвижимости в будущем;

е) структура (учет налогов, возврата капитала, темпов изменения доходов и стоимости актива) используемых ставок дисконтирования и (или) капитализации должна соответствовать структуре дисконтируемого (капитализируемого) дохода;

ж) для недвижимости, которую можно сдавать в аренду, в качестве источника доходов следует рассматривать арендные платежи;

з) оценка недвижимости, предназначенной для ведения определенного вида бизнеса (например, гостиницы, рестораны, автозаправочные станции), может проводиться на основании информации об операционной деятельности этого бизнеса путем выделения из его стоимости составляющих, не относящихся к оцениваемой недвижимости.

К методам доходного подхода относят: метод капитализации земельной ренты; метод остатка; метод предполагаемого использования.

1. Метод капитализации земельной ренты

Метод применяется для оценки застроенных и незастроенных земельных участков. Условие применения метода - возможность получения земельной ренты от оцениваемого земельного участка. Метод предполагает следующую последовательность действий:

- расчет земельной ренты, создаваемой земельным участком;
- определение величины соответствующего коэффициента капитализации земельной ренты;
- расчет рыночной стоимости земельного участка путем капитализации земельной ренты.

Под капитализацией земельной ренты понимается определение на дату проведения оценки стоимости всех будущих равных между собой или изменяющихся с одинаковым темпом величин земельной ренты за равные периоды времени. Расчет производится путем деления величины земельной ренты за первый после даты проведения оценки период на определенный оценщиком соответствующий коэффициент капитализации.

В рамках данного метода величина земельной ренты может рассчитываться как доход от сдачи в аренду земельного участка на условиях, сложившихся на рынке земли.

Основными способами определения коэффициента капитализации являются:

- деление величины земельной ренты по аналогичным земельным участкам на цену их продажи;
- увеличение безрисковой ставки отдачи на капитал на величину премии за риск, связанный с инвестированием капитала в оцениваемый земельный участок.

При этом под безрисковой ставкой отдачи на капитал понимается ставка отдачи при наименее рискованном инвестировании капитала (например, ставка доходности по депозитам банков высшей категории надежности или ставка доходности к погашению по государственным ценным бумагам).

2. Метод остатка

Метод применяется для оценки застроенных и незастроенных земельных участков. Условие применения метода - возможность застройки оцениваемого земельного участка улучшениями, приносящими доход. Метод предполагает следующую последовательность действий:

- расчет стоимости воспроизводства или замещения улучшений, соответствующих наиболее эффективному использованию оцениваемого земельного участка;
- расчет чистого операционного дохода от единого объекта недвижимости за определенный период времени на основе рыночных ставок арендной платы;
- расчет чистого операционного дохода, приходящегося на улучшения, за определенный период времени как произведения стоимости воспроизводства или замещения улучшений на соответствующий коэффициент капитализации доходов от улучшений;
- расчет величины земельной ренты как разности чистого операционного дохода от единого

объекта недвижимости за определенный период времени и чистого операционного дохода, приходящегося на улучшения за соответствующий период времени;

- расчет рыночной стоимости земельного участка путем капитализации земельной ренты.

Метод допускает также следующую последовательность действий:

- расчет стоимости воспроизводства или замещения улучшений, соответствующих наиболее эффективному использованию оцениваемого земельного участка;
- расчет чистого операционного дохода от единого объекта недвижимости за определенный период времени на основе рыночных ставок арендной платы;
- расчет рыночной стоимости единого объекта недвижимости путем капитализации чистого операционного дохода за определенный период времени;
- расчет рыночной стоимости земельного участка путем вычитания из рыночной стоимости единого объекта недвижимости стоимости воспроизводства или замещения улучшений.

Чистый операционный доход равен разности действительного валового дохода и операционных расходов. При этом из действительного валового дохода вычитаются только те операционные расходы, которые, как правило, несет арендодатель.

Действительный валовой доход равен разности потенциального валового дохода и потерь от простаивающих помещений и потерь от неплатежей за аренду.

Потенциальный валовой доход равен доходу, который можно получить от сдачи всей площади единого объекта недвижимости в аренду при отсутствии потерь от невыплат арендной платы. При оценке земельного участка арендные ставки за пользование единым объектом недвижимости рассчитываются на базе рыночных ставок арендной платы (наиболее вероятных ставок арендной платы, по которым объект оценки может быть сдан в аренду на открытом рынке в условиях конкуренции, когда стороны сделки действуют разумно, располагая всей необходимой информацией, а на величине ставки арендной платы не отражаются какие-либо чрезвычайные обстоятельства).

Для пустующих и используемых собственником для собственных нужд помещений также используются рыночные ставки арендной платы. В потенциальный доход включаются и другие доходы, получаемые за счет неотделимых улучшений недвижимости, но не включенные в арендную плату.

Величина операционных расходов определяется исходя из рыночных условий сдачи в аренду единых объектов недвижимости. Операционные расходы подразделяются на: постоянные - не зависящие от уровня запольняемости единого объекта недвижимости, переменные - зависящие от уровня запольняемости единого объекта недвижимости и расходы на замещение элементов улучшений со сроком использования меньше, чем срок использования улучшений в целом (далее - элементов с коротким сроком использования). В состав операционных расходов не входят амортизационные отчисления по недвижимости и расходы по обслуживанию долговых обязательств по недвижимости.

Расчет расходов на замещение элементов улучшений с коротким сроком использования производится путем деления суммы затрат на создание данных элементов улучшений на срок их использования. В процессе выполнения данных расчетов целесообразно учитывать возможность процентного наращивания денежных средств для замены элементов с коротким сроком использования.

Управленческие расходы включаются в состав операционных расходов независимо от того, кто управляет объектом недвижимости - собственник или управляющий.

При расчете коэффициента капитализации для улучшений земельного участка следует учитывать наиболее вероятный темп изменения дохода от улучшений и наиболее вероятное изменение стоимости улучшений (например, при уменьшении стоимости улучшений - учитывать возврат капитала, инвестированного в улучшения).

3. Метод предполагаемого использования

Метод применяется для оценки застроенных и незастроенных земельных участков. Условие применения метода - возможность использования земельного участка способом, приносящим доход. Метод предполагает следующую последовательность действий:

- определение суммы и временной структуры расходов, необходимых для использования земельного участка в соответствии с вариантом его наиболее эффективного использования (например, затрат на создание улучшений земельного участка или затрат на разделение земельного участка на отдельные части, отличающиеся формами, видом и характером использования);
- определение величины и временной структуры доходов от наиболее эффективного использования земельного участка;
- определение величины и временной структуры операционных расходов, необходимых для

получения доходов от наиболее эффективного использования земельного участка;

- определение величины ставки дисконтирования, соответствующей уровню риска инвестирования капитала в оцениваемый земельный участок;
- расчет стоимости земельного участка путем дисконтирования всех доходов и расходов, связанных с использованием земельного участка.

При этом под дисконтированием понимается процесс приведения всех будущих доходов и расходов к дате проведения оценки по определенной оценщиком ставке дисконтирования.

Для приведения всех будущих доходов и расходов к дате проведения оценки используются ставки дисконтирования, получаемые на основе анализа ставок отдачи на капитал аналогичных по уровню рисков инвестиций.

Источником доходов может быть сдача в аренду, хозяйственное использование земельного участка или единого объекта недвижимости либо продажа земельного участка или единого объекта недвижимости в наиболее вероятные сроки по рыночной стоимости.

Расчет доходов в варианте сдачи недвижимости в аренду должен предусматривать учет дохода от продажи единого объекта недвижимости в конце прогнозного периода.

Общее описание методов оценки объектов недвижимости (зданий и сооружений)

Затратный подход - совокупность методов оценки стоимости объекта оценки, основанных на определении затрат, необходимых для приобретения, воспроизводства либо замещения объекта оценки с учетом износа и устареваний.

Условия применения затратного подхода (в соответствии с ФСО № 1). Затратный подход преимущественно применяется в тех случаях, когда существует достоверная информация, позволяющая определить затраты на приобретение, воспроизводство либо замещение объекта оценки.

В рамках затратного подхода применяются различные методы, основанные на определении затрат на создание точной копии объекта оценки или объекта, имеющего аналогичные полезные свойства. Критерии признания объекта точной копией объекта оценки или объектом, имеющим сопоставимые полезные свойства, определяются федеральными стандартами оценки, устанавливающими требования к проведению оценки отдельных видов объектов оценки и (или) для специальных целей.

В соответствии с положениями Федерального стандарта оценки «Оценка недвижимости (ФСО № 7)» при применении затратного подхода оценщик учитывает следующие положения:

а) затратный подход рекомендуется применять для оценки объектов недвижимости - земельных участков, застроенных объектами капитального строительства, или объектов капитального строительства, но не их частей, например жилых и нежилых помещений;

б) затратный подход целесообразно применять для оценки недвижимости, если она соответствует наиболее эффективному использованию земельного участка как незастроенного и есть возможность корректной оценки физического износа, а также функционального и внешнего (экономического) устареваний объектов капитального строительства;

в) затратный подход рекомендуется использовать при низкой активности рынка, когда недостаточно данных, необходимых для применения сравнительного и доходного подходов к оценке, а также для оценки недвижимости специального назначения и использования (например, линейных объектов, гидротехнических сооружений, водонапорных башен, насосных станций, котельных, инженерных сетей и другой недвижимости, в отношении которой рыночные данные о сделках и предложениях отсутствуют);

г) в общем случае стоимость объекта недвижимости, определяемая с использованием затратного подхода, рассчитывается в следующей последовательности:

- определение стоимости прав на земельный участок как незастроенный;
- расчет затрат на создание (воспроизводство или замещение) объектов капитального строительства;
- определение прибыли предпринимателя;
- определение износа и устареваний;
- определение стоимости объектов капитального строительства путем суммирования затрат на создание этих объектов и прибыли предпринимателя и вычитания их физического износа и устареваний;
- определение стоимости объекта недвижимости как суммы стоимости прав на земельный участок и стоимости объектов капитального строительства;

д) для целей определения рыночной стоимости объекта недвижимости с использованием затратного подхода земельный участок оценивается как незастроенный в предположении его наиболее эффективного использования;

е) расчет затрат на создание объектов капитального строительства производится на основании:

- данных о строительных контрактах (договорах) на возведение аналогичных объектов;
- данных о затратах на строительство аналогичных объектов из специализированных справочников;
- сметных расчетов;
- информации о рыночных ценах на строительные материалы;
- других данных;

ж) затраты на создание объектов капитального строительства определяются как сумма издержек, входящих в состав, строительно-монтажных работ, непосредственно связанных с созданием этих объектов, и издержек, сопутствующих их созданию, но не включаемых в состав строительно-монтажных работ;

з) для целей оценки рыночной стоимости недвижимости величина прибыли предпринимателя определяется на основе рыночной информации методами экстракции, экспертных оценок или аналитических моделей с учетом прямых, косвенных и вмененных издержек, связанных с созданием объектов капитального строительства и приобретением прав на земельный участок;

и) величина износа и устареваний определяется как потеря стоимости недвижимости в результате физического износа, функционального и внешнего (экономического) устареваний. При этом износ и устаревания относятся к объектам капитального строительства, относящимся к оцениваемой недвижимости.

Оценка рыночной стоимости земельного участка проводится на основе результатов анализа земельного рынка региона и анализа наилучшего и наиболее эффективного использования объекта оценки. Подходы (методы) определения стоимости прав на земельный участок выбираются с учетом вида права, степени активного и открытости земельного рынка в регионе, а также с учетом анализа положений местных (региональных) нормативных актов в области землепользования. Наиболее предпочтительным методом оценки рыночной стоимости земельного участка является метод сравнения продаж.

Реализация затратного подхода к оценке, в части расчета стоимости улучшений, возможна с использованием следующих методов:

- метод укрупненных обобщенных показателей стоимости (метод сравнительной единицы);
- метод разбивки по компонентам (метод укрупненных элементных показателей стоимости);
- метод единичных расценок.

Метод сравнительной единицы предполагает расчет стоимости строительства сравнительной единицы (1 м^2 , 1 м^3) аналогичного здания. Стоимость сравнительной единицы аналога должна быть скорректирована на имеющиеся различия в сравниваемых объектах (планировка, оборудование, права собственности и т.д.).

Для расчета полной стоимости оцениваемого объекта скорректированная стоимость единицы сравнения умножается на количество единиц сравнения (площадь, объем). Для определения величины затрат обычно используются различные справочные и нормативные материалы (УПСС, УПВС и т.д.).

Информационной базой для приведенной методики расчета может служить ежеквартальное издание консалтинговой компании «КО-ИНВЕСТ» «Индексы цен в строительстве».

Метод разбивки по компонентам заключается в том, что стоимость объекта рассчитывается как сумма стоимостей его отдельных строительных элементов – фундаментов, стен, перекрытий и т.п. Стоимость каждого компонента получают исходя из суммы прямых и косвенных затрат, необходимых для устройства единицы объема. Данный метод определения стоимости формализуется двумя способами:

- выборкой (суммированием);
- суммированием по частям здания (модульный метод).

Метод единичных расценок заключается в разработке полной сметы на строительство оцениваемого объекта с применением единичных расценок, или на анализе и переработке существующих смет на данный объект. Метод единичных расценок имеет следующие разновидности:

- ресурсный метод;
- базисно – индексный метод.

Ресурсный метод представляет собой калькулирование в текущих ценах и тарифах элементов затрат (ресурсов), необходимых для реализации проектного решения. Ресурсный метод оценки основан на определении объемов или массы основных элементов зданий и сооружений, расхода строительных материалов, расчета стоимости этих материалов в текущих региональных рыночных ценах с последующим добавлением накладных расходов (зарплата, эксплуатационные расходы и

пр.).

Базисно – индексный метод основан на использовании системы текущих и прогнозируемых индексов по отношению к стоимости, определяемой к базисному уровню. Приведение в уровень текущих цен производится путем произведения базисной стоимости по видам работ или технологическим элементам структуры затрат по строкам сложной сметы на действующий индекс.

Дополнительно к стоимости замещения (воссоздания) улучшений при расчете стоимости объекта затратным подходом необходимо учитывать стоимость земельного участка и норму прибыли инвестора.

Методические основы определения износа улучшений

Износ характеризуется уменьшением полезности объекта недвижимости, его потребительской привлекательности с точки зрения потенциального инвестора и выражается в снижении стоимости под воздействием различных факторов со временем. В зависимости от причин, вызывающих обесценивание объекта недвижимости, выделяют следующие виды износа:

- физический износ;
- функциональный износ;
- внешний или экономический износ.

Физический износ – это утрата первоначальных технико-эксплуатационных качеств объекта недвижимости в результате воздействия природно-климатических факторов и жизнедеятельности человека. Физический износ бывает устранимым и неустрашимым.

Устранимый физический износ – это такой износ, затраты на устранение которого меньше, чем получаемый в результате его устранения доход (увеличение стоимости объекта).

Неустрашимый физический износ – это такой износ, затраты на устранение которого больше, чем получаемый в результате его устранения доход (увеличение стоимости объекта).

Для определения физического износа могут быть использованы следующие методы:

- нормативный метод, основанный на использовании различных нормативных инструкций межотраслевого и ведомственного уровня;
- стоимостной метод, основанный на определении затрат, необходимых на проведение ремонтных мероприятий, обеспечивающих восстановление конструкций;
- метод срока жизни, основанный на учете эффективного возраста и срока экономической жизни.

Функциональный износ (устаревание) – это уменьшение стоимости объекта недвижимости в результате его несоответствия современным требованиям рынка к планировке, техническому оснащению, дизайну и др.

Для определения функционального износа могут быть использованы следующие методы:

- метод капитализации потерь в арендной плате, основанный на расчете текущей стоимости недополученных доходов;
- метод капитализации избыточных эксплуатационных затрат, основанный на расчете текущей стоимости избыточных расходов.

Внешний или экономический износ (устаревание) вызывается изменением внешних по отношению к объекту оценки факторов – изменением ситуации на рынке, неблагоприятное окружение, экологические условия, ухудшение финансовых и законодательных условий и т.д.

Для определения функционального (внешнего) износа могут быть использованы следующие методы:

- метод капитализации потерь в арендной плате;
- метод парных продаж;
- метод срока жизни.

Сравнительный подход – совокупность методов оценки, основанных на получении стоимости объекта оценки путем сравнения оцениваемого объекта с объектами-аналогами.

Условия применения сравнительного подхода (в соответствии с ФСО № 1). Сравнительный подход рекомендуется применять. Когда доступна достоверная и достаточная для анализа информация о ценах и характеристиках объектов-аналогов. При этом могут применяться как цены совершенных сделок, так и цены предложений.

В рамках сравнительно подхода применяются различные методы, основанные как на прямом сопоставлении оцениваемого объекта и объектов-аналогов, так и методы, основанные на анализе статистических данных и информации о рынке объекта оценки.

В соответствии с положениями Федерального стандарта оценки «Оценка недвижимости (ФСО № 7)» при применении сравнительного подхода к оценке недвижимости оценщик учитывает следующие положения:

а) сравнительный подход применяется для оценки недвижимости, когда можно подобрать достаточное для оценки количество объектов-аналогов с известными ценами сделок и (или) предложений;

б) в качестве объектов-аналогов используются объекты недвижимости, которые относятся к одному с оцениваемым объектом сегменту рынка и сопоставимы с ним по ценообразующим факторам. При этом для всех объектов недвижимости, включая оцениваемый, ценообразование по каждому из указанных факторов должно быть единообразным;

в) при проведении оценки должны быть описаны объем доступных оценщику рыночных данных об объектах-аналогах и правила их отбора для проведения расчетов. Использование в расчетах лишь части доступных оценщику объектов-аналогов должно быть обосновано в отчете об оценке;

г) для выполнения расчетов используются типичные для аналогичного объекта сложившиеся на рынке оцениваемого объекта удельные показатели стоимости (единицы сравнения), в частности цена или арендная плата за единицу площади или единицу объема;

д) в зависимости от имеющейся на рынке исходной информации в процессе оценки недвижимости могут использоваться качественные методы оценки (относительный сравнительный анализ, метод экспертных оценок и другие методы), количественные методы оценки (метод регрессионного анализа, метод количественных корректировок и другие методы), а также их сочетания.

При применении качественных методов оценка недвижимости выполняется путем изучения взаимосвязей, выявляемых на основе анализа цен сделок и (или) предложений с объектами-аналогами или соответствующей информации, полученной от экспертов, и использования этих взаимосвязей для проведения оценки в соответствии с технологией выбранного для оценки метода.

При применении метода корректировок каждый объект-аналог сравнивается с объектом оценки по ценообразующим факторам (элементам сравнения), выявляются различия объектов по этим факторам и цена объекта-аналога или ее удельный показатель корректируется по выявленным различиям с целью дальнейшего определения стоимости объекта оценки. При этом корректировка по каждому элементу сравнения основывается на принципе вклада этого элемента в стоимость объекта.

При применении методов регрессионного анализа оценщик, используя данные сегмента рынка оцениваемого объекта, конструирует модель ценообразования, соответствующую рынку этого объекта, по которой определяет расчетное значение искомой стоимости;

е) для сравнения объекта оценки с другими объектами недвижимости, с которыми были совершены сделки или которые представлены на рынке для их совершения, обычно используются следующие элементы сравнения:

- передаваемые имущественные права, ограничения (обременения) этих прав;
- условия финансирования состоявшейся или предполагаемой сделки (вид оплаты, условия кредитования, иные условия);
- условия продажи (нетипичные для рынка условия, сделка между аффилированными лицами, иные условия);
- условия рынка (изменения цен за период между датами сделки и оценки, скидки к ценам предложений, иные условия);
- вид использования и (или) зонирование;
- местоположение объекта;
- физические характеристики объекта, в том числе свойства земельного участка, состояние объектов капитального строительства, соотношение площади земельного участка и площади его застройки, иные характеристики;
- экономические характеристики (уровень операционных расходов, условия аренды, состав арендаторов, иные характеристики);
- наличие движимого имущества, не связанного с недвижимостью;
- другие характеристики (элементы), влияющие на стоимость;

ж) помимо стоимости, сравнительный подход может использоваться для определения других расчетных показателей, например арендных ставок, износа и устареваний, ставок капитализации и дисконтирования.

Доходный подход – совокупность методов оценки стоимости объекта оценки, основанных на определении ожидаемых доходов от объекта оценки.

Условия применения доходного подхода (в соответствии с ФСО № 1). Доходный подход рекомендуется применять, когда существует достоверная информация, позволяющая прогнозировать будущие доходы, которые объект оценки способен приносить, а также связанные с объектом оценки расходы.

В рамках доходного подхода применяются различные методы, основанные на дисконтировании

денежных потоков и капитализации дохода.

В соответствии с положениями Федерального стандарта оценки «Оценка недвижимости (ФСО № 7)» при применении доходного подхода оценщик учитывает следующие положения:

- а) доходный подход применяется для оценки недвижимости, генерирующей или способной генерировать потоки доходов;
- б) в рамках доходного подхода стоимость недвижимости может определяться методом прямой капитализации, методом дисконтирования денежных потоков или методом капитализации по расчетным моделям;
- в) метод прямой капитализации применяется для оценки объектов недвижимости, не требующих значительных капитальных вложений в их ремонт или реконструкцию, фактическое использование которых соответствует их наиболее эффективному использованию. Определение стоимости объектов недвижимости с использованием данного метода выполняется путем деления соответствующего рынку годового дохода от объекта на общую ставку капитализации, которая при этом определяется на основе анализа рыночных данных о соотношениях доходов и цен объектов недвижимости, аналогичных оцениваемому объекту;
- г) метод дисконтирования денежных потоков применяется для оценки недвижимости, генерирующей или способной генерировать потоки доходов с произвольной динамикой их изменения во времени путем дисконтирования их по ставке, соответствующей доходности инвестиций в аналогичную недвижимость;
- д) метод капитализации по расчетным моделям применяется для оценки недвижимости, генерирующей регулярные потоки доходов с ожидаемой динамикой их изменения. Капитализация таких доходов проводится по общей ставке капитализации, конструируемой на основе ставки дисконтирования, принимаемой в расчет модели возврата капитала, способов и условий финансирования, а также ожидаемых изменений доходов и стоимости недвижимости в будущем;
- е) структура (учет налогов, возврата капитала, темпов изменения доходов и стоимости актива) используемых ставок дисконтирования и (или) капитализации должна соответствовать структуре дисконтируемого (капитализируемого) дохода;
- ж) для недвижимости, которую можно сдавать в аренду, в качестве источника доходов следует рассматривать арендные платежи;
- з) оценка недвижимости, предназначенной для ведения определенного вида бизнеса (например, гостиницы, рестораны, автозаправочные станции), может проводиться на основании информации об операционной деятельности этого бизнеса путем выделения из его стоимости составляющих, не относящихся к оцениваемой недвижимости.

5.4. Согласование результатов оценки

На заключительном этапе проводится обобщение результатов и определение итоговой величины рыночной стоимости. При этом значимость (вес) оценки стоимости, полученной в рамках каждого из подходов (методов), определяется на основе преимуществ и недостатков того или иного подхода (метода) и его возможности наиболее точно отражать реальную стоимость объекта оценки.

Согласование результатов оценки для недвижимости

В соответствии с требованиями Федерального стандарта оценки «Оценка недвижимости (ФСО № 7)» согласование результатов оценки недвижимости, полученных с использованием различных методов и подходов к оценке, и отражение его результатов в отчете об оценке осуществляются в соответствии с требованиями ФСО № 1 и ФСО № 3.

В случае использования в рамках какого-либо из подходов к оценке недвижимости нескольких методов оценки выполняется предварительное согласование их результатов с целью получения промежуточного результата оценки недвижимости данным подходом.

В процессе согласования промежуточных результатов оценки недвижимости, полученных с применением разных подходов, следует проанализировать достоинства и недостатки этих подходов, объяснить расхождение промежуточных результатов и на основе проведенного анализа определить итоговый результат оценки недвижимости.

При недостаточности рыночных данных, необходимых для реализации какого-либо из подходов к оценке недвижимости в соответствии с требованиями настоящего Федерального стандарта оценки и ФСО № 1, ФСО № 2, ФСО № 3, в рамках выбранного подхода на основе имеющихся данных рекомендуется указать ориентировочные значения (значение) оцениваемой величины, которые не учитываются при итоговом согласовании, но могут быть использованы в качестве поверочных к итоговому результату оценки недвижимости.

После проведения процедуры согласования оценщик, помимо указания в отчете об оценке итогового результата оценки стоимости недвижимости, приводит свое суждение о возможных границах интервала, в котором, по его мнению, может находиться эта стоимость, если в задании на оценку не

указано иное.

В целом методические подходы к реализации согласования результатов не противоречивы и допускают возможность указания наряду с конкретной величиной стоимости еще и интервальных значений.

Итоговая величина стоимости объекта оценки должна быть выражена в рублях Российской Федерации.

5.5. Выбор и обоснование подходов и методов оценки

Применение затратного подхода для оценки стоимости земельных участков является невозможным в связи с тем, что воспроизвести земельный участок нельзя, так как он является частью земной поверхности. Анализ возможности использования сравнительного и доходного подходов и методов оценки в рамках каждого из указанных подходов для оцениваемого земельного участка, представлен в табл. 44.

Таблица 44.

Анализ возможности использования подходов и методов оценки земельного участка

Метод	Оценка возможности использования	Заключение об использовании метода	Заключение об использовании подхода
Сравнительный подход			
Качественные методы оценки (относительный сравнительный анализ, метод экспертных оценок и другие методы)	При проведении настоящей оценки данный метод использовался при определении части поправок, количественное значение которых определяется в основном экспертными методами, а именно: поправки на условия рынка (в части скидки к ценам предложений).	Целесообразно использовать метод экспертных оценок в части расчета поправки на условия рынка (в части поправки к ценам предложений)	
Метод корректировок	В открытых источниках информации имеется информация об офертах к продаже земельных участков под жилищное строительство. Данное обстоятельство создает предпосылки для использования данного метода.	Метод использовать целесообразно	Сравнительный подход используется, в рамках сравнительного подхода
Метод регрессионного анализа	В результате проведенного анализа возможности использования аппарата корреляционно-регрессионного анализа, определено, что количества объектов анализа не достаточно для построения модели. По данной причине метод регрессионного анализа при проведении настоящей оценки не использовался.	Метод использовать нецелесообразно	используются метод корректировок и метод экспертных оценок (в части определения отдельных корректировок)
Метод выделения	Ввиду того, что в рамках сравнительного подхода предполагается использовать метод корректировок, то данный метод (метод выделения) Оценщик принял решение не использовать.	Метод использовать нецелесообразно	
Метод распределения	Ввиду того, что в рамках сравнительного подхода предполагается использовать метод корректировок, то данный метод (метод распределения) Оценщик принял решение не использовать.	Метод использовать нецелесообразно	
Доходный подход			
Метод предполагаемого использования	Метод применяется для оценки застроенных и незастроенных земельных участков. Условие применения метода - возможность использования земельного участка способом, приносящим доход. Ввиду отсутствия у Оценщиков норм и правил застройки земельных участков в районе нахождения объекта (объектов) оценки, Оценщик принял решение об отказе в использовании данного метода.	Метод использовать нецелесообразно	
Метод капитализации земельной ренты	Кроме того, в рамках настоящего отчета Оценщик принял решение определять стоимость объекта (объектов) оценки сравнительным подходом, т.к., по мнению Оценщика, сравнительный подход наиболее точно дает возможность определить стоимость объекта (объектов). В открытых источниках отсутствует информация об аренде земельных участков, аналогичных объекту (объектам) оценки. Данное обстоятельство позволяет отказаться от использования данного метода.	Метод использовать нецелесообразно	Доходный подход не используется.
Метод остатка	Метод применяется для оценки застроенных и незастроенных земельных участков. Условие применения метода - возможность застройки	Метод использовать нецелесообразно	

Метод	Оценка возможности использования	Заключение об использовании метода	Заключение об использовании подхода
	<p>земельных участков улучшениями, приносящими доход. Ввиду отсутствия у Оценщиков норм и правил застройки земельных участков в районе нахождения объекта (объектов) оценки, Оценщик принял решение об отказе в использовании данного метода.</p> <p>Кроме того, в рамках настоящего отчета Оценщик принял решение определять стоимость объекта (объектов) оценки сравнительным подходом, т.к., по мнению Оценщика, сравнительный подход наиболее точно дает возможность определить стоимость объекта (объектов).</p>		

Источник: 1. Анализ Оценщика.

Таким образом, при проведении настоящей оценки для определения стоимости земельного участка используется сравнительный подход, в рамках которого используются качественные методы оценки (метод экспертных оценок) и метод корректировок.

Анализ возможности использования подходов и методов оценки объекта незавершенного строительства представлен в табл. 45.

Таблица 45.

Анализ возможности использования подходов и методов оценки стоимости объекта незавершенного строительства

Метод	Оценка возможности использования	Заключение об использовании метода	Заключение об использовании подхода
Затратный подход			
Метод укрупненных обобщенных показателей стоимости (метод сравнительной единицы)	Существующая информационная и справочная база сборников УПСС (укрупненные показатели стоимости строительства) позволяет рассчитать стоимость строительства части оцениваемого здания.	Метод использовать целесообразно	
Метод разбивки по компонентам (метод укрупненных элементных показателей стоимости)	Ввиду того, что в рамках затратного подхода предполагается использовать метод сравнительной единицы, то данный метод (метод укрупненных элементных показателей стоимости) при проведении настоящей оценки не использовался.	Метод использовать нецелесообразно	Затратный подход используется, в рамках затратного подхода используется метод сравнительной единицы
Метод единичных расценок	Ввиду того, что в рамках затратного подхода предполагается использовать метод сравнительной единицы, то данный метод (метод единичных расценок) при проведении настоящей оценки не использовался.	Метод использовать нецелесообразно	
Сравнительный (рыночный) подход			
Качественные методы оценки (относительный сравнительный анализ, метод экспертных оценок и другие методы)	В открытых источниках по рынку коммерческой недвижимости отсутствует информация о предложениях объектов незавершенного строительства, аналогичных оцениваемому.	Метод использовать нецелесообразно	Сравнительный (рыночный) подход не используется.
Метод регрессионного анализа	Данное обстоятельство создаёт предпосылки для отказа в использовании методов данного подхода.	Метод использовать нецелесообразно	
Метод корректировок		Метод использовать нецелесообразно	
Доходный подход			
Метод прямой капитализации		Метод использовать нецелесообразно	
Метод дисконтирования денежных потоков	В открытых источниках по рынку коммерческой недвижимости отсутствует информация о предложениях к аренде объектов аналогичных оцениваемым.	Метод использовать нецелесообразно	Доходный подход не используется.
Метод капитализации по расчетным моделям	Данное обстоятельство создаёт предпосылки для отказа в использовании методов данного подхода.	Метод использовать нецелесообразно	

Источник: 1. Анализ Оценщика.

Таким образом, при проведении настоящей оценки, для определения рыночной стоимости здания используется затратный подход, в рамках которого применяется метод сравнительной единицы.

РАЗДЕЛ VI. ОПИСАНИЕ ПРОЦЕССА ОЦЕНКИ ОБЪЕКТА (ОБЪЕКТОВ) ОЦЕНКИ

6.1. Расчет стоимости земельных участков сравнительным подходом

6.1.1. Общие положения

Согласно Федеральному стандарту оценки «Общие понятия оценки, подходы и требования к проведению оценки (ФСО № 1)» сравнительный подход – совокупность методов оценки, основанных на получении стоимости объекта оценки путем сравнения оцениваемого объекта с объектами-аналогами.

Объект-аналог – объект, сходный объекту оценки по основным экономическим, материальным, техническим и другим характеристикам, определяющим его стоимость.

Сравнительный подход рекомендуется применять, когда доступна достоверная и достаточная для анализа информация о ценах и характеристиках объектов-аналогов. При этом могут применяться как цены совершенных сделок, так и цены предложений.

В рамках сравнительного подхода применяются различные методы, основанные как на прямом сопоставлении оцениваемого объекта и объектов-аналогов, так и методы, основанные на анализе статистических данных и информации о рынке объекта оценки.

6.1.2. Расчет стоимости земельных участков методом корректировок

В настоящем Отчете расчет стоимости оцениваемых земельных участков проводился на основе использования метода корректировок, который является одним из методов расчета стоимости земельных участков сравнительным подходом.

Выбор объектов аналогов

При применении метода корректировок каждый объект-аналог сравнивается с объектами оценки по ценообразующим факторам (элементам сравнения), выявляются различия объектов по этим факторам и цена объекта-аналога или ее удельный показатель корректируется по выявленным различиям с целью дальнейшего определения стоимости объекта оценки. При этом корректировка по каждому элементу сравнения основывается на принципе вклада этого элемента в стоимость объекта.

Оценка стоимости методом корректировок предполагает следующую последовательность действий:

1. Выбор объектов-аналогов.
2. Выбор единицы сравнения.
3. Определение элементов, по которым осуществляется сравнение объекта оценки с объектами - аналогами (далее - элементов сравнения).
4. Определение по каждому из элементов сравнения характера и степени отличий каждого аналога от оцениваемого объекта.
5. Определение по каждому из элементов сравнения корректировок цен аналогов, соответствующих характеру и степени отличий каждого аналога от оцениваемого объекта.
6. Корректировка по каждому из элементов сравнения цен каждого аналога, сглаживающая их отличия от оцениваемого объекта.
7. Расчет стоимости объекта путем обоснованного обобщения скорректированных цен аналогов.

В качестве базы для отбора объектов-аналогов использовались объекты анализа, представленные в разделе 3.2.3, за исключением аномально высоких по стоимости объектов анализа №6 и 7.

В расчётах далее были использованы все найденные аналоги (табл.46)

Таблица 46.

Результаты выбора объектов-аналогов

Объект-аналог	Объект анализа	Адрес объекта	Площадь объекта, кв. м	Категория земель	ВРИ	Коммуникации	Цена, руб.	Удельная цена, руб./кв. м	Примечание
Объект-аналог 1	Объект анализа 1	АО Ханты-Мансийский Автономный округ - Югра, г. Ханты-Мансийск, пер. Единства	1 000	земли населенных пунктов	индивидуальное жилищное строительство	возможность подключения всех коммуникаций – коммуникации рядом	5 700 000	5 700	без построек
Объект-аналог 2	Объект анализа 2	АО Ханты-Мансийский Автономный округ - Югра, г. Ханты-Мансийск, ул. Розина, 110	3 250	земли населенных пунктов	индивидуальное жилищное строительство	возможность подключения всех коммуникаций – коммуникации рядом	24 000 000	7 385	без построек

Объект-аналог	Объект анализа	Адрес объекта	Площадь объекта, кв. м	Категория земель	ВРИ	Коммуникации	Цена, руб.	Удельная цена, руб./кв. м	Примечание
Объект-аналог 3	Объект анализа 3	АО Ханты-Мансийский Автономный округ - Югра, г. Ханты-Мансийск, ул. Розина, 109	1 900	земли населенных пунктов	индивидуальное жилищное строительство	электричество и водоснабжение есть на участке, остальные коммуникации по границе	14 200 000	7 474	на участке имеются ветхие строения (под снос (разбор))
Объект-аналог 4	Объект анализа 4	АО Ханты-Мансийский Автономный округ - Югра, г. Ханты-Мансийск, ул. Лопарева, 20	798	земли населенных пунктов	индивидуальное жилищное строительство	возможность подключения всех коммуникаций – коммуникации рядом	6 000 000	7 519	на участке имеются ветхие строения (под снос (разбор))
Объект-аналог 5	Объект анализа 5	АО Ханты-Мансийский Автономный округ - Югра, г. Ханты-Мансийск, пер. Единства	541	земли населенных пунктов	индивидуальное жилищное строительство	водоснабжение и электричество на участке, есть возможность подключения остальных коммуникаций	4 000 000	7 394	без построек

Источник: 1. Расчеты Оценщика 2. Анализ Оценщика.

Определение единицы сравнения

Для объектов недвижимости наиболее распространенными единицами сравнения цены продажи являются удельные единицы измерения цены – цена одного квадратного метра.

Значение данного параметра определялось на основе зависимости следующего вида:

$$C_{уд.} = \frac{C}{S_{об.}}$$

где:

C - общая цена объекта, предлагаемого к продаже, руб.;

$S_{з\text{у}}$ - площадь объекта, кв. м.

Таким образом, в качестве единицы сравнения принята единица измерения - 1 кв. м объекта. Выбор данной единицы сравнения обусловлен:

- выбором данной единицы в качестве основной при организации учета объектов недвижимости;
- возможностью определить площадь любого объекта недвижимости в кв. м.

Определение элементов сравнения

При проведении настоящей оценки объекты-аналоги и объекты оценки сравнивались по следующим характеристикам:

1. Передаваемые имущественные права, ограничения (обременения) этих прав.
2. Условия финансирования.
3. Условия продажи.
4. Условия рынка (в части отношения даты оценки и дат оферт).
5. Условия рынка (в части скидки к ценам предложений).
6. Вид использования и (или) зонирование:
 - категория объекта;
 - разрешенное использование объекта.
7. Местоположение, а именно:
 - адрес объекта;
 - типовая территориальная зона в пределах региона;
 - типовая территориальная зона в пределах города;
8. Физические характеристики:
 - площадь;
 - наличие коммуникаций;
 - рельеф объекта;
 - форма объекта.
9. Экономические характеристики:
 - уровень операционных расходов;
 - условия аренды;
 - состав арендаторов;

- иные характеристики.
10. Наличие движимого имущества, не связанного с недвижимостью.
11. Другие характеристики:
- наличие подъездных дорог;
 - наличие факторов, повышающих стоимость объектов;
 - сведения о близости к объектам, нарушающим экологию местности.

Сравнение объекта оценки и объектов-аналогов представлено в табл. 47.

Таблица 47.

Сравнение объектов оценки и объектов-аналогов							
Элементы сравнения	Объект оценки	Объект-аналог 1	Объект-аналог 2	Объект-аналог 3	Объект-аналог 4	Объект-аналог 5	Результаты сравнения
Передаваемые имущественные права, ограничения (обременения) этих прав	право собственности	право собственности	право собственности	право собственности	право собственности	право собственности	Отличий нет, корректировка не проводилась
Условия финансирования	полная оплата	полная оплата	полная оплата	полная оплата	полная оплата	полная оплата	Отличий нет, корректировка не проводилась
Условия продажи	розничная продажа	розничная продажа	розничная продажа	розничная продажа	розничная продажа	розничная продажа	Отличий нет, корректировка не проводилась
Условия рынка (в части отношения даты оценки и дат ofert)	дата оценки	актуально на дату оценки	актуально на дату оценки	актуально на дату оценки	актуально на дату оценки	актуально на дату оценки	Отличий нет, корректировка не проводилась
Условия рынка (в части скидки к ценам предложений)	приравнивается к сделке	оферта	оферта	оферта	оферта	оферта	Отличия существенные, вводится поправка на условия рынка (в части скидки к ценам предложений)
Вид использования и (или) зонирование							
- категория	земли населенных пунктов	земли населенных пунктов	земли населенных пунктов	земли населенных пунктов	земли населенных пунктов	земли населенных пунктов	Отличий нет, корректировка не проводилась
- разрешенное использование	для обслуживания многоквартирного жилого дома; под объектом недвижимого имущества - жилым домом, для иного использования	под индивидуальное жилищное строительство	под индивидуальное жилищное строительство	под индивидуальное жилищное строительство	под индивидуальное жилищное строительство	под индивидуальное жилищное строительство	Отличия существенные, вводится корректировка на разрешенное использование
Местоположение:							
- адрес объекта	Почтовый адрес ориентира: Россия, Ханты-Мансийский автономный округ - Югра, г. Ханты-Мансийск, ул. Островского, 3; Доронина, 13	АО Ханты-Мансийский Автономный округ - Югра, г. Ханты-Мансийск, пер. Единства	АО Ханты-Мансийский Автономный округ - Югра, г. Ханты-Мансийск, ул. Розина, 110	АО Ханты-Мансийский Автономный округ - Югра, г. Ханты-Мансийск, ул. Розина, 109	АО Ханты-Мансийский Автономный округ - Югра, г. Ханты-Мансийск, ул. Попарева, 20	АО Ханты-Мансийский Автономный округ - Югра, г. Ханты-Мансийск, пер. Единства	Отличия несущественные, корректировка не требуется.
- типовая территориальная зона в пределах региона	ТЗ № 1	ТЗ № 1	ТЗ № 1	ТЗ № 1	ТЗ № 1	ТЗ № 1	Отличий нет, корректировка не проводилась
- типовая территориальная зона в пределах города	ТЗ № 1	ТЗ № 1	ТЗ № 1	ТЗ № 1	ТЗ № 1	ТЗ № 1	Отличий нет, корректировка не проводилась
Физические характеристики:							
- площадь, кв. м	1 796 +/-9 494 +/-8	1 000,0	3 250,0	1 900,0	798,0	541,0	Отличия существенные, вводится поправка на площадь
- наличие коммуникаций	нет (возможность подключения всех коммуникаций – коммуникации рядом)	возможность подключения всех коммуникаций – коммуникации рядом	возможность подключения всех коммуникаций – коммуникации рядом	электричество и водоснабжение есть на участке, остальные коммуникации по границе	возможность подключения всех коммуникаций – коммуникации рядом	водоснабжение и электричество на участке, есть возможность подключения остальных коммуникаций	Отличия существенные, вводится поправка на коммуникации
- рельеф объекта	без сильных	нет данных	нет данных	нет данных	нет данных	нет данных	Отличия выявить

Элементы сравнения	Объект оценки	Объект-аналог 1	Объект-аналог 2	Объект-аналог 3	Объект-аналог 4	Объект-аналог 5	Результаты сравнения
	перепадов высот						невозможно, корректировка не требуется
- форма объекта	относительно правильная (трапецевидная)	нет данных	нет данных	нет данных	нет данных	нет данных	Отличия выявить невозможно, корректировка не требуется
Экономические характеристики							
- уровень операционных расходов	земельный налог в соответствии с действующим законодательством	земельный налог в соответствии с действующим законодательством	земельный налог в соответствии с действующим законодательством	земельный налог в соответствии с действующим законодательством	земельный налог в соответствии с действующим законодательством	земельный налог в соответствии с действующим законодательством	Отличий нет, корректировка не проводилась
- условия аренды	нет данных	нет данных	нет данных	нет данных	нет данных	нет данных	Отличий нет, корректировка не проводилась
- состав арендаторов	нет данных	нет данных	нет данных	нет данных	нет данных	нет данных	Отличий нет, корректировка не проводилась
- иные характеристики	нет данных	нет данных	нет данных	нет данных	нет данных	нет данных	Отличий нет, корректировка не проводилась
Наличие движимого имущества, не связанного с недвижимостью	отсутствует	отсутствует	отсутствует	отсутствует	отсутствует	отсутствует	Отличий нет, корректировка не проводилась
Другие характеристики							
- наличие подъездных дорог	есть	есть	есть	есть	есть	есть	Отличий нет, корректировка не проводилась
- наличие факторов, повышающих стоимость объектов.	есть	есть	есть	есть	есть	есть	Отличий нет, корректировка не проводилась
- сведения о близости к объектам, нарушающим экологию местности	нет	нет	нет	нет	нет	нет	Отличий нет, корректировка не проводилась
Дополнительные характеристики	свободный земельный участок	свободный земельный участок	свободный земельный участок	на участке имеются ветхие строения (под снос (разбор))	на участке имеются ветхие строения (под снос (разбор))	свободный земельный участок	Отличия существенные, вводится поправка на необходимость расчистки участка

Источник: 1. Анализ Оценщика.

Внесение корректировок

Анализ данных представленных в табл. 47, показывает, что к удельной цене объектов-аналогов необходимо внести следующие поправки:

- поправку на условия рынка (в части скидки к ценам предложений);
- поправку на вид разрешенного использования;
- поправку на коммуникации (физическая характеристика);
- поправку на площадь (физическая характеристика);
- необходимость расчистки участка (дополнительная характеристика).

Описание проведенных корректировок

Поправка на условия рынка (в части скидки к ценам предложений).

Как правило, при закрытии сделок по купле-продаже недвижимости, возможно, некоторое снижение платежа (в результате торга).

Основной мотивацией участников сделки купли-продажи недвижимости является максимизация собственной выгоды, проявляющаяся в некотором снижении платежа (в результате торга) от первоначально ожидаемого продавцом.

По данным аналитического портала statrielt.ru, значения величины поправки на уторгование к ценам предложений, для земельных участков находятся в следующих диапазонах (табл. 48).

Таблица 48.
Значения величины поправки на уторгование для земельных участков различного назначения
на 01.07.2021 г.

Наименование типовой территориальной зоны в пределах региона	Нижняя граница	Верхняя граница	Среднее значение по РФ ²	По регионам ³		
				А группа	Б группа	В группа
Земли населенных пунктов для смешанной коммерческой застройки (офисные, торговые, коммунальные) - в зависимости от плотности застройки и престижности окружающей территории, вида разрешенного использования, пешеходного и транспортного трафика, общей площади и инженерной обеспеченности участка, качества дорог	0,87	0,98	0,93	0,94	0,92	0,91
Земли населенных пунктов под многоэтажную преимущественно жилую застройку - в зависимости от плотности застройки окружающей территории и технических возможностей подведения инженерных коммуникаций, престижности района и социального окружения, общей площади участка, степени развития общественного транспорта	0,91	0,98	0,95	0,96	0,95	0,94
Земли населенных пунктов под ИЖС, ЛПХ, ДНП и СНТ - в зависимости от развитости населенного пункта, эстетических характеристик участка (парк, река, водоём и пр.), престижности района и социального окружения, технических возможностей подведения инженерных коммуникаций, общей площади участка, степени развития общественного транспорта	0,91	0,95	0,93	0,94	0,92	0,91
ДНП и СНТ на землях сельскохозяйственного назначения - в зависимости от приближенности к развитому городу, эстетических характеристик участка (лес, река, водоём и пр.), престижности района и социального окружения, технических возможностей подведения инженерных коммуникаций, общей площади участка, степени развития общественного транспорта	0,83	0,96	0,90	0,92	0,89	0,87
Земли промышленности, транспорта, связи и иного специального назначения - в зависимости от плотности застройки окружающей территории и технических возможностей подведения инженерных коммуникаций, общей площади участка, транспортного трафика, класса подъездных дорог	0,77	0,94	0,86	0,88	0,85	0,82
Сельскохозяйственного назначения - в зависимости от приближенности к крупному центру сбыта с/х продукции, качества почв, наличия транспортной и инженерной инфраструктур, общей площади участка	0,70	0,90	0,80	0,83	0,78	0,74
Земельные участки сельскохозяйственного назначения с возможностью изменения категории - в зависимости от эстетических характеристик участка (лес, река, водоём и пр.), технических возможностей подведения инженерных коммуникаций и общей площади участка	0,79	0,99	0,89	0,91	0,88	0,86

Примечание:

1. *Земли ИЖС - для индивидуального жилищного строительства, земли ЛПХ - для личного подсобного хозяйства с правом постройки индивидуального жилого дома, земли ДНП - для дачного строительства, земли СНТ - для садоводства*

2. *При достаточном аргументировании и обосновании заинтересованных сторон сделки размер скидки (коэффициент) может быть согласованно принят в пределах:*

- *нижняя граница значений - менее ликвидные земельные участки, например, значительной площади, или расположенные на территориях с низкой плотностью застройки, или с низкими качественными характеристиками окружения,*

- *верхняя граница - участки с высокими качественными характеристиками для данного назначения и вида разрешенного использования, типичной для рынка общей площадью, расположенные на плотно застроенной территории, в престижном окружении (месте), с высоким пешеходным и/или транспортным трафиком, обеспеченные инженерной и транспортной инфраструктурой.*

3. *Анализ объявлений сети интернет с предложениями объектов недвижимости Российской Федерации выявил влияние местоположения на некоторые корректировки рыночной стоимости: скидка на торг, сроки ликвидности.*

По степени влияния местоположения на корректировки сформированы группы населенных пунктов и прилегающих к ним земель:

- *А-группа: город Москва и города-спутники: Балашиха, Дзержинский, Котельники, Реутов, Люберцы, Красногорск; Санкт-Петербург; Сочи; Ялта, а также земельные участки их прилегающих территорий.*

- *Б-группа: областные, республиканские и краевые города-центры с агломерациями и их города-спутники, расположенные в пределах 30-ти километровой зоны от регионального центра; города Московской области, не вошедшие в А-группу; города Ленинградской области; другие города Российской Федерации с численностью населения более 50 тысяч человек, не вошедшие в А-группу, а также земельные участки их прилегающих территорий.*

- *В-группа: остальные города и населенные пункты Российской Федерации, не вошедшие в А-группу и Б-группу, а также земельные участки их прилегающих территорий.*

Источник: 1. <https://statref.ru/statistika-rynka/statistika-na-01-07-2021g/korrektirovki-stoimosti-zemli/2557-skidka-na-torg-utorgovanie-pri-prodazhe-zemelnykh-uchastkov-na-01-07-2021-goda>

В рамках настоящего Отчета значение поправки на условия рынка (в части скидки к ценам предложений) принято равным максимальному значению при продаже земельных участков под ИЖС в размере 9% (со знаком минус), чему соответствует корректирующий коэффициент в размере 0,91.

Поправка на вид использования (в части поправки на разрешенное использование объекта).

Вид разрешенного использования земельного участка оказывает влияние на стоимость земельного участка и определяет, какой вид улучшений (недвижимости) законодательно разрешено строить на данном земельном участке.

Оцениваемый земельный участок с кадастровым номером 86:12:0101058:3 имеет вид разрешенного использования – для обслуживания многоквартирного жилого дома, т.е. предназначен для обслуживания жилой застройки, в то время, как объекты-аналоги предназначены для индивидуального жилищного строительства (ИЖС).

Анализ открытых источников информации позволил выявить результаты исследований посвященных анализу величины поправки на функциональное назначение земельных участков из состава земель населенных пунктов. Копии страниц Интернет-источника приведены в Приложении к данному Отчёту.

Значения корректирующих коэффициентов на функциональное назначение земельных участков по сравнению с участками под многоэтажное жилищное строительство представлены в табл.49.

Таблица 49.

Значения величины поправки на уторгование для земельных участков

Значение показателя по состоянию на:	01.01.2021 г.	01.04.2021 г.	01.07.2021 г.
Коэффициент для земельных участков под ИЖС	0,32	0,36	0,35
Коэффициент для земельных участков под обслуживание жилой застройки	0,36	0,39	0,35
Корректирующий коэффициент при переходе от участков под ИЖС к участкам под обслуживание жилой застройки	1,13	1,08	1,00

Источник: <https://statielt.ru/statistika-rynka/>

Таким образом, при оценке стоимости земельного участка с кадастровым номером 86:12:0101058:3 ко всем аналогам необходимо применить корректирующий коэффициент, определенный как среднее геометрическое между корректирующими коэффициентами в 2021 году:

$$(1,13 * 1,08 * 1,00)^{1/3} = 1,07.$$

Поправка на физические характеристики (в части поправки на площадь).

В открытых источниках информации существуют систематизированные исследования определяющие степень влияния фактора масштаба (площади) земельных участков в зависимости от диапазона, к которому принадлежит площадь земельного участка.

Данные исследования представлены в издании «Справочник оценщика недвижимости - 2020. Земельные участки. Часть 2. Физические характеристики объекта. Характеристики, отражающие функциональное назначение объекта. Передаваемые имущественные права. Скидки на торг. Коэффициенты капитализации. Под редакцией Лейфера Л.А.», Нижний Новгород, 2020 год;

Масштабный фактор представляет собой коэффициент уменьшения/увеличения удельной цены земельных участков в зависимости от диапазонов площади, к которым принадлежит площадь объекта оценки и объекта-аналога.

Данные о средних значениях масштабного фактора представлены в табл. 50.

Таблица 50.

Данные о средних значениях масштабного фактора для земельных участков под индивидуальное жилищное строительство (ИЖС), усредненные данные по России

Диапазон площади объекта оценки, кв. м	Диапазон площади объекта-аналога, кв. м				
	<1 500	1 500 – 3 000	3 000 – 6 000	6 000 – 10 000	>10 000
<1 500	1,00	1,17	1,30	1,42	1,47
1 500 – 3 000	0,85	1,00	1,11	1,21	1,25
3 000 – 6 000	0,77	0,90	1,00	1,09	1,13
6 000 – 10 000	0,70	0,83	0,92	1,00	1,03
>10 000	0,68	0,80	0,88	0,97	1,00

Источник. 1. «Справочник оценщика недвижимости - 2020. Земельные участки. Часть 2. Физические характеристики объекта. Характеристики, отражающие функциональное назначение объекта. Передаваемые имущественные права. Скидки на торг. Коэффициенты капитализации. Под редакцией Лейфера Л.А.», Нижний Новгород, 2020 год. Стр. 97.

В соответствии с вышеприведенной информацией применялись корректирующие коэффициенты в зависимости от площади оцениваемых участков и площади аналогов (см. табл.50).

Поправка на физические характеристики (в части поправки на наличие коммуникаций).

Важным ценообразующим фактором является наличие инженерных коммуникаций на земельном участке, отсутствие или наличие которых существенно влияет на стоимость объектов недвижимости. В предложениях по продаже объектов (земельных участков) среди основных коммуникаций обычно выделяются электричество, газоснабжение, а также отопление, водоснабжение и канализация.

Наибольшие цены запрашиваются за объекты, обеспеченные всеми коммуникациями, по мере снижения числа коммуникаций цены снижаются.

Анализ открытых источников информации позволил выявить результаты исследований посвященных анализу величины поправки на наличие коммуникаций на земельных участках. Значения величины поправки, на наличие коммуникаций, для земельных участков, представленные в издании «Справочник оценщика недвижимости - 2020. Земельные участки. Часть 2. Физические характеристики объекта. Характеристики, отражающие функциональное назначение объекта.

Передаваемые имущественные права. Скидки на торг. Коэффициенты капитализации. Под редакцией Лейфера Л.А.), Нижний Новгород, 2020 год, для земельных участков под ИЖС, приведены далее.

Ниже приведен расчет корректировки на наличие коммуникаций для различных сочетаний коммуникаций на оцениваемом участке и объектах-аналогах. Данный расчет проведен с **учетом данных исследования, проведенного составителями Справочника, а также данных прочих исследований, приведенных в открытых источниках** (см. табл. 51).

Таблица 51.

Расчет корректировки на наличие коммуникаций для различных сочетаний коммуникаций на оцениваемом участке и объектах-аналогах (с учетом данных исследования, проведенного составителями Справочника, а также данных прочих исследований, приведенных в открытых источниках)

Объект оценки	Объект – аналог							
	отсутствуют	Э	Г	остальное (В, К, Т, Комм)	Э, Г	Э, остальное (В, К, Т, Комм)	Г, остальное (В, К, Т, Комм)	Э, Г, остальное (В, К, Т, Комм)
Земельные участки под ИЖС								
отсутствуют	0%	-14%	-15%	-11%	-26%	-23%	-24%	-34%
Э	16%	0%	-1%	3%	-15%	-11%	-12%	-24%
Г	17%	1%	0%	4%	-14%	-10%	-11%	-23%
остальное (В, К, Т, Комм)	12%	-3%	-4%	0%	-17%	-14%	-15%	-26%
Э, Г	35%	17%	16%	21%	0%	4%	3%	-11%
Э, остальное (В, К, Т, Комм)	30%	12%	11%	16%	-4%	0%	-1%	-15%
Г, остальное (В, К, Т, Комм)	31%	13%	12%	17%	-3%	1%	0%	-14%
Э, Г, остальное (В, К, Т, Комм)	51%	31%	30%	35%	12%	17%	16%	0%

Примечание: Э – электроэнергия; Г – газоснабжение; В – водоснабжение; К – канализация; Т – теплоснабжение; Комм – коммуникационные связи.

Источник. 1. «Справочник оценщика недвижимости - 2020. Земельные участки. Часть 2. Физические характеристики объекта. Характеристики, отражающие функциональное назначение объекта. Передаваемые имущественные права. Скидки на торг. Коэффициенты капитализации. Под редакцией Лейфера Л.А.), Нижний Новгород, 2020 год. Стр. 153-156.

Объектом оценки являются земельные участки без улучшений. Поскольку к аналогам №3 и 5, подключенным к электричеству и имеющим водоснабжение, Оценщик применил корректировку -23% (коэффициент 0,77) в соответствии с табл. 51.

Поправка на необходимость расчистки участка.

Оценивается свободный земельный участок. На участках-аналогах №3 и 4 имеются ветхие строения под снос. Необходима корректировка. По данным аналитического портала statrielt.ru, участки с ветхими зданиями, строениями или сооружениями, подлежащими сносу (в зависимости от материала (бетон, дерево, кирпич или природный камень), степени застроенности и возможности вторичного использования материалов), без учета расселения и/или выкупа у собственников, стоят дешевле аналогичных свободных земельных участков. Копии страниц Интернет-источника приведены в Приложении к Отчёту. Величины корректировок приведены в табл. 52.

Таблица 52.

Значения величины поправки на уторгование для земельных участков

Значение показателя по состоянию на:	01.01.2021 г.	01.04.2021 г.	01.07.2021 г.
Коэффициент для перехода от свободного земельного участка к земельному участку со строениями под снос	0,93	0,92	0,90
Корректирующий коэффициент при переходе от участков со строениями под снос к свободным земельным участкам	1,08	1,09	1,11

Источник: <https://statrielt.ru/statistika-rynka/>

Таким образом, к аналогам №3 и 4 со строениями под снос необходимо применить корректирующий коэффициент, определенный как среднее геометрическое между корректирующими коэффициентами в 2021 году:

$$(1,08 * 1,09 * 1,11)^{1/3} = 1,09.$$

Расчет весовых коэффициентов.

Для определения весовых коэффициентов рассчитываем параметр, обратный удельному весу суммы корректировок по каждому аналогу в общей сумме корректировок аналогов (чем больше удельный вес, тем меньше весовой коэффициент и наоборот). Расчет произведен по следующей формуле:

$$K = \frac{(|S_A| + 1)/(|S_{1..n}| + 1)}{(|S_A| + 1)/(|S_1| + 1) + (|S_A| + 1)/(|S_2| + 1) + \dots + (|S_A| + 1)/(|S_n| + 1)}$$

где К – искомый коэффициент;

n – номер аналога;

S_A – сумма корректировок по всем аналогам;

S_{1..n} – сумма корректировок аналога, для которого производится расчет;

S₁ – сумма корректировок 1-го аналога;

S₂ – сумма корректировок 2-го аналога;

S_n – сумма корректировок n-го аналога

Данную формулу можно упростить, умножив числитель и знаменатель на 1/(|S_A|+1), в результате получим:

$$K = \frac{1/(|S_{1..n}| + 1)}{1/(|S_1| + 1) + 1/(|S_2| + 1) + \dots + 1/(|S_n| + 1)}$$

Известно также, что величины корректировок могут быть как положительные, так и отрицательные, поэтому параметр S берется по модулю, так как значения корректировок, например, (-1) и (+1) равнозначны. В случае, когда сумма корректировок (S) равна нулю, в формулу введен минимальный параметр 1, который дает определять вес при нулевых значениях сумм корректировок и избежать математической ошибки деления на ноль³

Расчет рыночной стоимости оцениваемых земельных участков приведен ниже (табл.53).

Таблица 53.

Определение рыночной стоимости оцениваемых земельных участков

Наименование	Объект оценки	Аналог № 1	Аналог № 2	Аналог № 3	Аналог № 4	Аналог № 5
Определение рыночной стоимости земельного участка с кадастровым номером 86:12:0101058:3						
Цена публичной оферты, руб.		5 700 000	24 000 000	14 200 000	6 000 000	4 000 000
Площадь, кв.м.	1 796 +/-9	1 000,0	3 250,0	1 900,0	798,0	541,0
Удельная стоимость аналога, руб./кв.м.		5 700	7 385	7 474	7 519	7 394
<i>Корректировка на характер сделки (публичная оферта), коэффициент</i>		0,910	0,910	0,910	0,910	0,910
Скорректированная удельная стоимость аналога, руб./кв.м.		5 187	6 720	6 801	6 842	6 729
<i>Корректировка на вид разрешенного использования, коэффициент</i>		1,07	1,07	1,07	1,07	1,07
Скорректированная удельная стоимость аналога, руб./кв.м.		5 550	7 190	7 277	7 321	7 200
<i>Корректировка на площадь, коэффициент</i>		0,850	1,110	1,000	0,850	0,850
Скорректированная удельная стоимость аналога, руб./кв.м.		4 718	7 981	7 277	6 223	6 120
<i>Корректировка на необходимость расчистки участка от ветхих строений, коэффициент</i>		1,00	1,00	1,09	1,09	1,00
Скорректированная удельная стоимость аналога, руб./кв.м.		4 718	7 981	7 932	6 783	6 120
<i>Корректировка на коммуникации, коэффициент</i>		1,000	1,000	0,770	1,000	0,770
Скорректированная удельная стоимость аналога, руб./кв.м.		4 718	7 981	6 108	6 783	4 712
Абсолютная корректировка (S _n), % без учета скидки на торг		22,0	18,0	39,0	31,0	45,0
1/(S _n +1)		0,82	0,85	0,72	0,76	0,69
Весомость, K=1/(S _n +1)/(1/(S ₁ +1)+1/(S ₂ +1)+...+1/(S _n +1)), %		21,354	22,135	18,750	19,792	17,969
Скорректированная удельная стоимость аналога, руб./кв.м. (С)		4 718	7 981	6 108	6 783	4 712
Результат (К x С), руб.		1 007	1 767	1 145	1 342	847
Скорректированная удельная стоимость оцениваемого участка, руб./кв.м.	6 110					
Площадь оцениваемого земельного участка, кв.м.	1 796,00					
Рыночная стоимость оцениваемого земельного участка с учетом округлений,	11 000 000					

³ Источник: <http://www.top-ocenka.com/ocenka-blog24.html>

Наименование	Объект оценки	Аналог № 1	Аналог № 2	Аналог № 3	Аналог № 4	Аналог № 5
руб.						
Определение рыночной стоимости земельного участка с кадастровым номером 86:12:0101059:8						
Цена публичной оферты, руб.		5 700 000	24 000 000	14 200 000	6 000 000	4 000 000
Площадь, кв.м.	494 +/-8	1 000,0	3 250,0	1 900,0	798,0	541,0
Удельная стоимость аналога, руб./кв.м.		5 700	7 385	7 474	7 519	7 394
<i>Корректировка на характер сделки (публичная оферта), коэффициент</i>		<i>0,910</i>	<i>0,910</i>	<i>0,910</i>	<i>0,910</i>	<i>0,910</i>
Скорректированная удельная стоимость аналога, руб./кв.м.		5 187	6 720	6 801	6 842	6 729
<i>Корректировка на вид разрешенного использования, коэффициент</i>		<i>1,00</i>	<i>1,00</i>	<i>1,00</i>	<i>1,00</i>	<i>1,00</i>
Скорректированная удельная стоимость аналога, руб./кв.м.		5 187	6 720	6 801	6 842	6 729
<i>Корректировка на площадь, коэффициент</i>		<i>1,000</i>	<i>1,300</i>	<i>1,170</i>	<i>1,000</i>	<i>1,000</i>
Скорректированная удельная стоимость аналога, руб./кв.м.		5 187	8 736	7 957	6 842	6 729
<i>Корректировка на необходимость расчистки участка от ветхих строений, коэффициент</i>		<i>1,00</i>	<i>1,00</i>	<i>1,09</i>	<i>1,09</i>	<i>1,00</i>
Скорректированная удельная стоимость аналога, руб./кв.м.		5 187	8 736	8 673	7 458	6 729
<i>Корректировка на коммуникации, коэффициент</i>		<i>1,000</i>	<i>1,000</i>	<i>0,770</i>	<i>1,000</i>	<i>0,770</i>
Скорректированная удельная стоимость аналога, руб./кв.м.		5 187	8 736	6 678	7 458	5 181
Абсолютная корректировка (Sn), % без учета скидки на торг		0,0	30,0	49,0	9,0	23,0
1/(Sn+1)		1,00	0,77	0,67	0,92	0,81
Весомость, $K=1/(Sn+1)/(1/(S1+1)+1/(S2+1)+...+1/(Sn+1))$, %		29,412%	0,000*	19,706	27,059	23,824
Скорректированная удельная стоимость аналога, руб./кв.м. (C)		5 187	8 670	6 678	7 458	5 181
Результат (K x C), руб.		1 526	0	1 316	2 018	1 234
Скорректированная удельная стоимость оцениваемого участка, руб./кв.м.	6 090					
Площадь оцениваемого земельного участка, кв.м.	494,00					
Рыночная стоимость оцениваемого земельного участка с учетом округлений, руб.	3 010 000					

*Примечание: аналог №2 не учитывался при итоговом согласовании стоимости участка с кадастровым номером 86:12:0101059:8 ввиду существенного различия по фактору масштаба (корректировка по данному фактору составляет 30%, что свидетельствует о существенности различий).

Источник: 1. Расчеты Оценщика.

6.2. Расчет стоимости объекта (объектов) оценки доходным подходом

При проведении настоящей оценки доходный подход для определения стоимости объекта (объектов) оценки не применялся (обоснован отказ). Обоснование отказа от применения доходного подхода к оценке объекта (объектов) оценки представлено в разделе 5.5 настоящего Отчета.

6.3. Расчет стоимости объекта незавершенного строительства

6.3.1. Расчет стоимости объекта незавершенного строительства затратным подходом

6.3.1.1. Общие положения

При проведении оценки стоимость оцениваемого здания затратным подходом, определяется по формуле:

$$C_{затр.} = C_{изн.} + C_{зу},$$

где:

$C_{затр.}$ – стоимость объекта оценки, полученная на основе затратного подхода, руб.;

$C_{узн.}$ - стоимость объекта недвижимости (здания или сооружения), с учетом износа, руб.;

$C_{з\у}$ - стоимость земельного участка, руб.

При проведении настоящей оценки, стоимость земельного участка под оцениваемым зданием и прилегающей к нему территории, в соответствии с заданием на оценку оценивается отдельно, по данной причине, вышеуказанная зависимость для оценки административного здания примет вид:

$$C_{затр.} = C_{узн.},$$

где:

$C_{затр.}$ – стоимость административного здания, полученная на основе затратного подхода, руб.;

$C_{узн.}$ - стоимость здания, с учетом износа, руб.

6.3.1.2. Расчет стоимости объекта незавершенного строительства методом сравнительной единицы

Для определения стоимости замещения здания методом сравнительной единицы использовалась расчетная зависимость вида:

$$C_{об} = C_{уд} * V(S) * \prod_{i=1}^n K_i,$$

где:

$C_{уд}$ – удельная стоимость затрат на замещение единицы сравнения объекта-аналога;

$V(S)$ – количество единиц сравнения объекта оценки, объем (площадь);

$\prod_{i=1}^n K_i$ - множество относительных поправок к удельной стоимости затрат на замещение объекта.

При проведении настоящей оценки была принята следующая последовательность действий.

1. Выбор укрупненного стоимостного показателя затрат на замещение оцениваемого здания, с учетом типологических особенностей данного здания, характеризующихся следующими показателями:

- этажность;
- высота этажа;
- планировочный тип;
- общая площадь здания;
- объем здания;
- класс качества здания;
- конструктивная система.

Показатели справочников УПСС включают всю номенклатуру затрат, которые предусматриваются действующей методикой определения стоимости строительной продукции на территории Российской Федерации МДС 81-35.2004 с учетом непредвиденных работ и затрат. В справочных показателях стоимости учтен следующий круг затрат:

- прямые затраты (стоимость материалов, стоимость эксплуатации машин, оплата труда рабочих);
- накладные расходы (по нормативам Росстроя);
- прибыль в строительстве в процентах от фонда оплаты труда рабочих;
- затраты на временные здания и сооружения;
- зимние удорожания;
- земельный налог;
- другие налоги, сборы и обязательные платежи;
- затраты на проектные и изыскательские работы;
- непредвиденные работы и затраты;
- технический и авторский надзор;
- другие затраты.

2. Расчет поправок к стоимости отдельных конструктивных элементов, необходимых для учета неполного соответствия оцениваемого здания объекту-аналогу по конструктивным параметрам, качеству применяемых материалов, конструкций, типам инженерных систем (поправки первой группы). На данном этапе расчетов основными поправками являются:

- поправка на различие в высоте этажа;
- поправка на степень учета стоимости специальных конструкций и других видов работ;
- конструктивные поправки, связанные с типами применяемых материалов и инженерных систем.

Поправка на различие в высоте этажа.

В соответствии с рекомендациями по использованию справочника УПСС «Общественные здания» данная поправка рассчитывается для следующих конструктивных элементов:

- перекрытия и покрытия;
- полы;
- каркас.

Расчетные зависимости для расчета поправок имеют следующий вид:

Для перекрытия и покрытия:

$$\Delta C_{ПЕР} = C_{ПЕР} * \frac{h_a - h_o}{h_o},$$

где: $C_{ПЕР}$ - удельная стоимость затрат на замещение конструктивного элемента «Перекрытия», руб./куб. м;

h_a - высота этажа объекта-аналога, м;

h_o - высота этажа оцениваемого объекта (здания), м.

Для полов:

$$\Delta C_{ПОЛ} = C_{ПОЛ} * \frac{h_a - h_o}{h_o},$$

где:

$C_{ПОЛ}$ - удельная стоимость затрат на замещение конструктивного элемента «Полы», руб./куб. м;

h_a - высота этажа объекта-аналога, м;

h_o - высота этажа оцениваемого объекта (здания), м.

Для каркаса:

$$\Delta C_{КАР} = 0,6 * C_{КАР} * \frac{h_a - h_o}{h_o},$$

где:

$C_{КАР}$ - удельная стоимость затрат на замещение конструктивного элемента «Каркас», руб./куб. м;

h_a - высота этажа объекта-аналога, м;

h_o - высота этажа оцениваемого объекта (здания), м.

Поправка на степень учета стоимости специальных конструкций и других видов работ.

Данная поправка учитывает существенные различия в конструктивных решениях и оборудовании оцениваемого объекта (здания) и объекта-аналога.

Поправка на отличия в конструктивных решениях.

Данный вид поправок рассчитывается при наличии отличий в конструктивных решениях элементов зданий и используемых материалов. Поправка рассчитывается на основе зависимости вида:

$$\Delta C_i = C_i * \left(\frac{\varphi_o}{\varphi_a} - 1 \right),$$

где:

C_i - удельная стоимость затрат на замещение конструктивного элемента;

φ_o, φ_a - ценностные коэффициенты для конструктивных элементов оцениваемого объекта (здания)

и объекта аналога соответственно.

3. Расчет поправок к стоимости групп конструктивных элементов, учитывающих отличия оцениваемого объекта (здания) и объекта - аналога характерных для здания в целом (поправки второй группы). На данном этапе расчетов основными поправками являются:

- поправка на разницу в объеме или площади;
- поправка, учитывающая регионально-климатический (регионально – экономический) коэффициент;
- поправка, учитывающая различия в сейсмичности;
- поправка на изменение цен в строительстве;
- поправка, учитывающая прибыль предпринимателя.
- поправка, учитывающая налог на добавленную стоимость.

Поправка на разницу в объеме или площади.

Данная поправка учитывает изменение стоимости работ, обусловленное различиями в размерах оцениваемого объекта (здания) объекта-аналога.

Коэффициент соотношения объема (площади) оцениваемого объекта и объекта - аналога определялся по формуле:

$$K_{V(S)} = \frac{V_O(S_O)}{V_A(S_A)},$$

где:

$V_O(S_O)$ – объем (площадь) оцениваемого объекта, куб. м (кв. м);

$V_A(S_A)$ – объем (площадь) объекта – аналога, куб. м (кв. м).

Количественные значения поправок приведены в соответствующих разделах справочников УПСС издательства КО-ИНВЕСТ и представлены в табл. 54.

Таблица 54.

Поправка на разницу в объеме (площади) для справочников УПСС издательства КО-ИНВЕСТ

Поправка на разницу в объеме		Поправка на разницу в площади	
$V_O/V_{спр}$	K_o	$S_O/S_{спр}$	K_o
0,10 - 0,29	1,22	0,25 - 0,49	1,2
0,30 - 0,49	1,2	0,50 - 0,85	1,1
0,50 - 0,70	1,16	0,86 – 1,15	1
0,71 – 1,30	1,0	1,16 – 1,5	0,95
1,31 – 2,0	0,87	1,51 – 2,0	0,93

Источник информации: 1. Общая часть справочников укрупненных показателей стоимости строительства издания КО-ИНВЕСТ.

Регионально-климатическая (экономическая) поправка

Данная поправка учитывает климатические условия и региональные уровни цен на ресурсы, используемые в строительстве объектов. Данная поправка позволяет учесть средний уровень региональных различий. Количественные значения данной поправки представлены в разделе «Региональные коэффициенты стоимости строительства» справочников УПСС издательства КО-ИНВЕСТ.

Поправка, учитывающая различия в сейсмичности.

Данная поправка вводится в случае, когда оцениваемый объект располагается в районе с сейсмичностью, отличающейся от сейсмичности, для которой рассчитаны стоимостные показатели в соответствующем справочнике УПСС.

Расчет коэффициента проводится по следующей формуле:

$$K_{сейсм.} = \frac{\alpha_i}{\alpha_c},$$

где:

α_c , α_i , - коэффициенты уровня стоимости объекта соответственно при сейсмичности, учтенной в справочнике (б баллов), и при сейсмичности в j-ом районе расположения оцениваемого объекта.

Количественные значения коэффициентов для расчета корректировки на сейсмичность представлены в табл. 55.

Таблица 55.

Количественные значения коэффициентов для расчета корректировки на сейсмичность

Сейсмичность в баллах	а
6	1
7	1,04
8	1,05
9	1,08
10	1,09

Источник информации: 1. Общая часть справочников укрупненных показателей стоимости строительства издания КО-ИНВЕСТ.

Поправка на изменение цен в строительстве.

Для определения коэффициента пересчёта был использован аналитический бюллетень «Индексы цен в строительстве, №115, 2021 г. Данная расчетная зависимость имеет следующий вид:

$$K_{пер} = \frac{I_{Дата\ оценки}}{I_B},$$

где:

$I_{Дата\ оценки}$ - индекс строительно-монтажных работ на дату проведения оценки;

I_B - индекс строительно-монтажных работ на дату уровня цен составления соответствующего справочника УПСС издательства КО-ИНВЕСТ.

При проведении настоящей оценки, выбор укрупненного стоимостного показателя затрат на замещение оцениваемого здания, проводился на основе использования следующего источника информации:

- справочник укрупненных показателей стоимости строительства (УПСС) издательства КО-ИНВЕСТ «Общественные здания», 2016 г.

Поправка, учитывающая прибыль предпринимателя.

Прибыль предпринимателя является фактором вознаграждения инвестора за риск строительства объекта недвижимости и отражает величину, которую предприниматель рассчитывает получить в качестве вознаграждения за свою реализованную активную предпринимательскую деятельность.

Данная величина отражает степень риска и уровень компетентности предпринимателя, связанные с реализацией строительного проекта, а также тот факт, что возможность использования объекта откладывается по сравнению с приобретением готового объекта.

Рентабельность инвестиций (прибыль предпринимателя, инвестора) может быть рассчитана на основе зависимости вида:

$$R_{ин.} = (1 + D)^T - 1,$$

где:

D - доходность инвестиций, % годовых;

T - срок строительства объекта (реализации проекта), лет.

Поправка, учитывающая ставку налога на добавленную стоимость.

Согласно существующему законодательству Российской Федерации, значение ставки налога на добавленную стоимость составляет 20%.

Расчет стоимости затрат на замещение оцениваемого объекта незавершенного строительства.1. Подбор укрупненного стоимостного показателя для оцениваемого здания.

В качестве объекта-аналога было выбрано Здание отелей/гостиниц от 5 до 11 этажей, строительный объём от 14 200 до 19 200 куб.м., класс конструктивной системы КС-1, класс Есопот (справочник УПСС «Общественные здания», 2016 г. ruO3.10.000.0048, стр.429). Описание объекта-аналога представлено ниже:

ОТЕЛИ / ГОСТИНИЦЫ ОТ 5 ДО 11 ЭТАЖЕЙ											Этажность: от 5 до 11 • Высота, м: до 3		КС-1						
ОПИСАНИЕ:					КОНСТРУКТИВНОЕ РЕШЕНИЕ:														
Высота этажа до 3 м					ФУНДАМЕНТЫ — Бутовый / бетонный ОСОБОСТРОИТЕЛЬНЫЕ РАБОТЫ — Включены пассажирские лифты														
Остальные описания конструктивных элементов принимать согласно классификатору качества зданий КО-ИНВЕСТ, допустимые для данного класса качества.																			
КОД ОБЪЕКТА И ДОПОЛНИТЕЛЬНЫЕ ХАРАКТЕРИСТИКИ					ОБЪЕМ, м³	ПЛОЩАДЬ, м²	КЛАСС	ЕДИНИЦА ИЗМЕРЕНИЯ	ОБЪЕКТ В ЦЕЛОМ										
ru03.10.000.0047					от 42600 до 57600	от 14200 до 19200	*Standard	руб. на 1 м³	14 669										
ru03.10.000.0048					от 42600 до 57600	от 14200 до 19200	*Ecomat	руб. на 1 м³	11 392										
ru03.10.000.0047	ru03.10.000.0048	ФУНДАМЕНТЫ ЛЕЖАЩАЯ ЧАСТЬ	КАРКАС	СТЕНЫ НАРУЖНЫЕ ВОЗМОЖНО ОТДЕЛКА	СТЕНЫ ВНУТРЕННИЕ, ПЕРЕГОРОДКИ, САНТЕХ. КАБИНЫ	ПЕРЕКРЫТИЯ И ПОКРЫТИЯ	КРОВЛИ	ЛЕСТНИЦЫ, БАЛКОНЫ, ЛОДЖИИ	ПРОЕМЫ	ПОЛЫ	ВНУТРЕННЯЯ ОТДЕЛКА	ПРОЧИЕ КОНСТРУКЦИИ	ОСОБОСТРОИТЕЛЬНЫЕ РАБОТЫ, ЛИФТЫ	ОТОПЛЕНИЕ, ВЕНТИЛЯЦИЯ И КОНДИЦИОНИРОВАНИЕ	ВОДОСНАБЖЕНИЕ И КАНАЛИЗАЦИЯ	ЭЛЕКТРОСНАБЖЕНИЕ И ОСВЕЩЕНИЕ	СЛАБОТОЧНЫЕ СИСТЕМЫ	ПРОЧИЕ СИСТЕМЫ И СПЕЦ. ОБОРУДОВАНИЕ	СЕБЕСТ. В ЦЕЛОМ
352,1	352,1	352,1	396,7	890,3	821,5	1756,9	118,8		560,1	861,1	811,2	1141,5	748,1	2113,9	2143,2	1339,3	306,6	308,1	14669,4
2,40%	2,40%	3,09%	2,70%	6,07%	5,60%	11,98%	0,81%		3,82%	5,87%	5,53%	7,78%	5,10%	14,41%	14,61%	9,13%	2,05%	2,10%	100,00%
352,1	352,1	352,1	354,2	593,5	657,2	1756,9	95,1		373,4	688,9	540,8	1121,3	498,8	1409,3	1428,8	1071,5	245,3	205,4	11392,3
3,09%	3,09%	3,09%	3,11%	5,21%	5,77%	15,42%	0,83%		3,28%	6,05%	4,75%	9,84%	4,38%	12,37%	12,54%	9,41%	2,15%	1,80%	100,00%

2. Расчет поправок к стоимости отдельных конструктивных элементов, необходимых для учета неполного соответствия оцениваемого объекта объекту-аналогу по конструктивным параметрам, качеству применяемых материалов, конструкций, типам инженерных систем (поправки первой группы).

Если техническое решение конструктивного элемента оцениваемого здания или сооружения существенно отличается от технического решения этого же элемента справочного здания или сооружения, то стоимость оцениваемого элемента (СО) рассчитывается по формуле

$$CO = CC \times \phi O / \phi C,$$

где

CO и CC — стоимость конструктивного элемента соответственно для оцениваемого или для справочного здания или сооружения;

φO и φC — стоимостные коэффициенты для рассматриваемого конструктивного элемента соответственно для оцениваемого и справочного здания или сооружения.

Стоимостные коэффициенты для изданий серии «Справочник оценщика» публикуются отдельным унифицированным приложением в виде таблиц для различных видов конструкций и материалов, объединенных по конструктивным элементам здания (фундаменты, стены, перекрытия, кровли и т. д.). При наличии отделочного слоя в наружных стенах к стоимостным коэффициентам таблиц «СТЕНЫ. А. Стены кирпичные и бетонные» и «СТЕНЫ. Б. Стены деревянные» следует добавлять показатели таблиц СТЕНЫ. А.1 и СТЕНЫ. Б.1 в соответствии с конструктивными решениями в показателях из справочника серии «Справочник оценщика» издания КО-ИНВЕСТ и оцениваемого объекта.

В объекте из справочника наружные стены кирпичные φс = 1 (табл. «А. Стены кирпичные, бетонные и металлические» п.3)

$$Cc = 11\ 392,3 \times 0,0607 = 691,51 \text{ руб./куб.м.}$$

В оцениваемом объекте наружные стены блочные.

φо = 0,96 (табл. «А. Стены кирпичные, бетонные и металлические» п.59, 60) - определено через коэффициент торможения, при этом используются следующие формулы:

$$\phi_{об} = \phi_{ан} \times \left(\frac{X_{об}}{X_{ан}} \right)^b \qquad b = \frac{\ln(\phi_2 / \phi_1)}{\ln(X_2 / X_1)}$$

где

φоб – коэффициент материала стен для оцениваемого объекта,

φан – коэффициент материала стен для аналога,

Xоб – толщина стен для оцениваемого объекта,

Xан – толщина стен для аналога,

b – коэффициент торможения,

φ1 и φ2 – коэффициенты материала стен аналогов №1 и №2, по которым рассчитывается коэффициент торможения,

X1 и X2 – значения толщины стен для аналогов №1 и №2, по которым рассчитывается коэффициент торможения.

Согласно конструктивному проекту оцениваемого здания при строительстве применяются блоки толщиной 60 см. Ниже представлен расчёт коэффициента на основе п.59 и 60 табл. «А. Стены кирпичные, бетонные и металлические», отражающих коэффициент для толщины стен 52см и 72см.

Таблица 56.

Определение коэффициента для стен из блоков толщиной 60 см

Толщина стен, см.	Значение коэффициента
52	0,8
72	1,2
коэффициент торможения	1,245965574
60	0,95615

Источник информации: 1. Справочник «Стоимостные коэффициенты» издания КО-ИНВЕСТ, 2016 г.

Тогда стоимость оцениваемого элемента составит $691,51 * 0,95615 / 1 = 661,19$ руб./куб.м.

А величина корректировки на различия в конструктивных решениях составит:

$661,19 - 691,51 = -30,33$ руб./куб.м.

3. Расчет поправок к стоимости групп конструктивных элементов, учитывающих отличия оцениваемого объекта и объекта - аналога характерных для здания в целом (поправки второй группы).

Поправка на разницу в объеме или площади.

Коэффициент соотношения строительного объема объекта оценки и объекта - аналога составляет:

$$K = 25\,539,78 / 19\,200 = 1,33$$

В соответствии с данными, представленными в табл. 54, для подобного соотношения строительных объемов величина поправки равна 0,87.

Поправка, учитывающая регионально-климатический (регионально – экономический) коэффициент

Для определения данной поправки (коэффициента) использовались данные справочника УПСС «Общественные здания», 2016 год, разд. 4.1 «Региональные коэффициенты стоимости строительства». В соответствии с данным источником, значение регионально-климатического коэффициента для объектов, расположенных в Тюменской области южнее 60-й параллели и имеющих класс конструктивной системы КС-1А, составляет 0,959. Копия страницы Справочника приведена ниже:

Экономические регионы, края, области	ЗДАНИЯ									
	с наружными ограждающими конструкциями преимущественно из:									
	кирпича	мелких стеновых ячеистых и слоистых блоков	кирпича	железобетона			панелей «сэндвич»	витражных конструкций	панелей «сэндвич»	древесины
	с несущими конструкциями преимущественно из:									
железобетона и стали	железобетона и стали	древесины	железобетона		стали	стали и железобетона	железобетона и стали	легкие стальные тонкостенные конструкции	древесины	
Класс конструктивных систем										
	КС-1	КС-1А	КС-2	КС-3	КС-4	КС-5	КС-6	КС-6А	КС-6Б	КС-7
Северо-Кавказский район										
Республика Адыгея	0,957	0,751	0,848	0,842	0,763	0,785	0,770	0,802	0,789	0,932
Республика Дагестан	0,849	0,697	0,732	0,787	0,716	0,761	0,729	0,772	0,775	0,889
Республика Ингушетия	0,721	0,649	0,618	0,708	0,637	0,691	0,657	0,699	0,726	0,770
Кабардино-Балкарская Республика	0,660	0,639	0,641	0,552	0,652	0,703	0,676	0,734	0,730	0,733
Карачаево-Черкесская Республика	0,668	0,727	0,583	0,783	0,635	0,714	0,658	0,717	0,705	0,712
Республика Северная Осетия-Алания	0,627	0,591	0,519	0,710	0,561	0,607	0,534	0,656	0,634	0,665
Краснодарский край	0,908	0,840	0,924	0,833	0,879	0,908	0,923	0,926	0,903	0,930
Ставропольский край	0,827	0,779	0,790	0,800	0,781	0,812	0,803	0,814	0,893	0,866
Ростовская область	0,884	0,857	0,833	0,948	0,844	0,883	0,897	0,863	0,853	0,887
Уральский район										
Республика Башкортостан	0,803	0,732	0,777	0,620	0,782	0,799	0,828	0,830	0,847	0,824
Удмуртская Республика	1,008	0,961	1,003	0,929	0,991	0,978	0,998	0,982	1,003	1,012
Курганская область	0,843	0,811	0,751	0,833	0,766	0,814	0,800	0,827	0,845	0,881
Оренбургская область	0,882	0,826	0,878	0,832	0,851	0,893	0,857	0,894	0,880	0,865
Пермский край	0,860	0,837	0,840	0,791	0,847	0,880	0,906	0,896	0,863	0,913
Свердловская область	0,924	0,826	0,997	0,934	0,878	0,885	0,892	0,900	0,883	0,928
Челябинская область	1,014	0,945	1,028	0,832	0,963	0,970	0,977	0,991	0,973	0,951
Западно-Сибирский район										
Республика Алтай	0,731	0,656	0,632	0,792	0,677	0,731	0,735	0,752	0,714	0,749
Алтайский край	0,797	0,762	0,710	0,799	0,749	0,784	0,780	0,803	0,779	0,807
Кемеровская область	0,886	0,882	0,889	0,801	0,834	0,910	0,873	0,903	0,938	0,919
Новосибирская область	0,843	0,803	0,815	0,763	0,815	0,854	0,847	0,894	0,878	0,864
Омская область	0,920	0,927	0,896	1,235	0,890	0,932	0,921	0,947	0,937	0,938
Томская область (южнее 50-параллели)	0,916	0,918	0,882	0,731	0,876	0,934	0,906	0,927	0,988	0,921
Тюменская область (южнее 60-параллели)	1,022	0,959	1,049	0,917	0,997	0,995	1,004	0,996	1,033	1,058
Тюменская область (севернее 60-парал.)*	1,215	1,140	1,247	1,090	1,186	1,183	1,134	1,184	1,228	1,258

Поправка, учитывающая различия в сейсмичности.

Оцениваемый объект недвижимости и объект – аналог находятся в районе с одинаковыми (равными) условиями сейсмичности, величина коэффициентов α для оцениваемого объекта недвижимости и объекта – аналога составила одинаковое значение. Ввиду этого, значение поправки (корректировки) на различие в сейсмичности принято равным 1,0.

Поправка на изменение цен в строительстве.

Поправка на изменение цен в строительстве после даты издания справочника (Кпер) рассчитывается по формуле:

$$\text{Кпер} = \text{Ио} / \text{Испр},$$

где:

Ио и Испр – индексы цен соответственно на дату проведения оценки и на дату показателей справочника к базовой дате расчета индексов (см. ежеквартальные информационно-аналитические бюллетени Ко-Инвест «Индексы цен в строительстве», раздел 2.2 «Индексы цен на строительно-монтажные работы по характерным конструктивным системам зданий и сооружений в региональном разрезе»).

При проведении настоящей оценки, выбор укрупненного стоимостного показателя затрат на замещение оцениваемого объекта, проводился на основе использования следующих источников информации:

- справочника укрупненных показателей стоимости строительства (УПСС) издательства КО-Инвест 2016 г.

Согласно информационно-аналитическому бюллетеню Ко-Инвест «Индексы цен в строительстве» №115, 2021г (копия страницы приведена ниже в отчете):

$$I_{\text{спр}} = 106,207$$

Поскольку в бюллетене представлены приросты цен за квартал, следует воспринимать значения индексов, как индексы по состоянию на конец указанного месяца (на конец квартала). Таким образом, индекс по состоянию на конец декабря 2015 г. соответствует дате 01 января 2016 г., по состоянию на которую публикуются стоимости строительства в сборниках КО-ИНВЕСТ УПСС, 2016 г., а индекс по состоянию на дату оценки соответствует индексу на конец июня, т.е. 130,953. Таким образом, $\text{Кинфл} = 130,953 / 106,207 = 1,233$.

Копия страницы Справочника приведена ниже:

месяц, год	Строительно-монтажные работы		Технологическое оборудование		месяц, год	Строительно-монтажные работы		Технологическое оборудование	
	Фактические индексы к 01.01.91г. с учетом НДС	Прирост цен, % в квартал	Фактические индексы к 01.01.91г. с учетом НДС	Прирост цен, % в квартал		Фактические индексы к 01.01.91г. с учетом НДС	Прирост цен, % в квартал	Фактические индексы к 01.01.91г. с учетом НДС	Прирост цен, % в квартал
Март 12	78,829	2,640	63,157	1,174	Март 18	116,043	0,334	86,095	-0,521
Июнь 12	84,795	7,569	64,427	2,011	Июнь 18	116,723	0,586	90,400	5,000
Сентябрь 12	90,330	6,527	64,659	0,359	Сентябрь 18	117,395	0,576	94,146	4,143
Декабрь 12	95,748	5,998	64,879	0,340	Декабрь 18	119,573	1,855	94,249	0,110
Март 13	97,784	2,127	65,715	1,289	Март 19	120,518	0,791	95,665	1,503
Июнь 13	98,059	0,281	66,553	1,275	Июнь 19	121,161	0,533	97,445	1,861
Сентябрь 13	104,157	6,218	67,079	0,790	Сентябрь 19	122,717	1,284	100,544	3,180
Декабрь 13	105,390	1,184	66,905	-0,260	Декабрь 19	125,330	2,130	100,977	0,430
Март 14	102,129	-3,095	67,189	0,425	Март 20	125,999	0,534	108,908	7,854
Июнь 14	103,541	1,383	66,308	-1,310	Июнь 20	127,826	1,450	106,367	-2,333
Сентябрь 14	104,906	1,319	67,258	1,432	Сентябрь 20	128,355	0,414	110,960	4,319
Декабрь 14	105,904	0,951	72,874	8,350	Декабрь 20	128,803	0,349	110,321	-0,576
Март 15	106,419	0,486	77,699	6,621	Март 21	129,668	0,672	111,484	1,054
Июнь 15	107,369	0,893	78,025	0,420	Июнь 21	130,953	0,991	110,515	-0,869
Сентябрь 15	106,131	-1,154	82,317	5,501	Сентябрь 21	132,035	0,826	111,882	1,237
Декабрь 15	106,207	0,072	87,496	6,291	Декабрь 21	133,117	0,820	113,249	1,222
Март 16	106,277	0,066	90,613	3,562	Март 22	134,199	0,813	114,616	1,207
Июнь 16	107,243	0,908	89,269	-1,483	Июнь 22	135,281	0,806	115,983	1,193
Сентябрь 16	109,648	2,243	88,551	-0,803	Сентябрь 22	136,363	0,800	117,350	1,179
Декабрь 16	110,395	0,681	85,584	-3,352	Декабрь 22	137,445	0,794	118,717	1,165
Март 17	111,327	0,844	85,949	0,427	Март 23	138,527	0,787	120,084	1,151
Июнь 17	112,008	0,612	85,722	-0,264	Июнь 23	139,610	0,781	121,450	1,138
Сентябрь 17	114,115	1,934	85,800	0,090	Сентябрь 23	140,692	0,775	122,817	1,125
Декабрь 17	115,656	1,297	86,546	0,870	Декабрь 23	141,774	0,769	124,184	1,113
					Март 24	142,856	0,763	125,551	1,101

Поправка, учитывающая прибыль предпринимателя (инвестора).

При проведении настоящей оценки значение величины прибыли предпринимателя было определено на основе информации, представленной в издании «Справочник оценщика недвижимости - 2020. Офисно-торговая недвижимость и сходные типы объектов. Текущие и прогнозные характеристики рынка для доходного подхода», авторы: Лейфер Л.А., Крайникова Т.В., Горшкова А.Г., Тимуркаев Л.М., Нижний Новгород, 2020 г. Значения прибыли предпринимателя приведены в табл.57.

Таблица 57.

Прибыль предпринимателя при инвестициях в строительство

Класс объектов	Среднее значение	Расширенный интервал	
		минимальное значение	максимальное значение
1. Офисные объекты	15,4%	9,6%	21,2%
2. Торговые объекты	18,0%	11,2%	24,9%
3. Объекты свободного назначения	16,0%	9,8%	22,3%

Источник: 1. «Справочник оценщика недвижимости - 2020. Офисно-торговая недвижимость и сходные типы объектов. Текущие и прогнозные характеристики рынка для ооходного подхода», авторы: Лейфер Л.А., Крайникова Т.В., Горшкова А.Г., Тимуркаев Л.М., Нижний Новгород, 2020 г., стр.52

В настоящем Отчете, учитывая сложившуюся экономическую ситуацию, значение величины прибыли предпринимателя было принято на среднем уровне 16% годовых для объектов свободного назначения.

Коэффициент учёта прибыли предпринимателя определяется с учетом срока строительства по формуле:

$$K_{пп} = (1 + ПП/100)^{n/12},$$

где

ПП – годовая прибыль предпринимателя в %;

n – срок строительства в месяцах.

Нормативные сроки строительства объектов, использованные в расчётах, указаны далее.

Объект	Характеристика	Норма продолжительности строительства, мес					Показатель	Нормы задела в строительстве по месяцам, 9											
		общая	в том числе					1	2	3	4	5	6	7	8	9	10	11	12
			подготовительный период	подземная часть	надземная часть	отделка													
7. Здание девятиэтажное	кирпичное и из мелких блоков	8	1	1	4,5	1,5	К	9	24	40	55	72	83	94	100				
	6000																		
	крупнопанельное	6,5	1	1	3,5	1	К	7	16	32	61	85	95	100					
	крупноблочное	8	1	1	4,5	1,5	К	6	15	26	41	58	76	94	100				
	каргасно-панельное	9	1	1	6	1	К	6	12	26	40	53	66	79	92	100			
	объемно-блочное	4,5	1	1	2	0,5	К	6	16	63	97	100							
	монолитное	9,5	1	1	6	1,5	К	5	16	28	40	40	58	68	80	97	100		
	кирпичное и из мелких блоков	10	1	1,5	5,5	2	К	7	21	32	43	53	64	74	85	93	100		
	8000																		
	крупнопанельное	6,5	1	1	3,5	1	К	7	16	32	61	85	95	100					
	крупноблочное	8	1	1	4,5	1,5	К	6	15	26	41	58	76	94	100				
	каргасно-панельное	9	1	1	6	1	К	6	12	26	40	53	66	79	92	100			
	объемно-блочное	5	1	1	2,5	0,5	К	6	16	45	75	100							
	монолитное	10,6	1	1	7	1,5	К	6	14	24	34	44	54	65	72	82	96	100	
кирпичное и из мелких блоков	11	1	1,5	6,5	2	К	5	12	23	33	43	53	63	73	83	93	100		
10000																			
крупнопанельное	7	1	1	4	1	К	8	27	42	59	75	92	100						

Источник: 1. СНиП 1.04.03-85 Нормы продолжительности строительства и задела в строительстве предприятий зданий и сооружений часть 2. Ссылка <http://sniprf.ru>

Таким образом, $K_{пп} = (1 + 16/100)^{8/12} = 0,1040$ или 10,40%

Поправка, учитывающая ставку налога на добавленную стоимость.

Согласно существующему законодательству Российской Федерации, значение ставки налога на добавленную стоимость составляет 20%. Таким образом, коэффициент, учитывающий НДС, составляет 1,20.

4. Определение износа

В общем случае стоимость объектов недвижимости, с учетом износа, рассчитывается на основе зависимости вида:

$$C_{изн.} = C_{об} * (1 - I_{ф}) * (1 - I_{фн}) * (1 - I_{вн}),$$

где:

$C_{об}$ - стоимость затрат на замещение объекта;

$I_{ф}$ - величина физического износа;

$I_{фн}$ - величина функционального износа

$I_{вн}$ - величина внешнего износа.

Износ определяется, как снижение стоимости объекта вследствие воздействия различных факторов. Накопленный износ включает: физический, функциональный (моральный) и износ внешнего воздействия (экономический).

Физический износ - это потеря стоимости за счет естественных процессов в процессе эксплуатации, разложения (ветхости), сухого гниения, коррозии или дефектов конструктивных элементов, а также механических повреждений элементов.

Функциональный износ - является потерей стоимости вследствие недостатков проектирования и несоответствия объекта современным требованиям рынка, а также морального устаревания использованных материалов и конструкций.

Износ внешнего воздействия - определяется, как изменение стоимости объекта недвижимости вследствие изменения ситуаций на рынке, изменения финансовых и законодательных условий, то есть факторов, непосредственно с оцениваемым объектом не связанных.

Определение функционального износа

Функциональный износ - потеря стоимости в результате несоответствия проекта, материалов, строительных стандартов, качества дизайна современным требованиям.

С точки зрения текущих рыночных стандартов, функциональный износ вызывается:

- недостатками, требующими добавления элементов;
- недостатками, требующими замены или модернизации элементов;
- «сверхулучшениями».

С момента строительства объектов аналогичных оцениваемому, и до даты проведения оценки, не произошло существенных изменений в технологии строительства объектов данного назначения. Кроме того, не изменились требования к основным эксплуатационным параметрам таких объектов. Данные факты свидетельствуют об отсутствии у оцениваемого здания функционального износа.

Определение внешнего износа

Внешний износ - уменьшение полезности объекта за счет воздействия внешних факторов. Это может быть экономическая ситуация, тенденции рынка. Определить эту величину можно только на основе анализа рынка объектов-аналогов или экспертным путем. В настоящем Отчете значение внешнего износа было принято равным нулю.

Таким образом, в настоящем Отчете для оцениваемого здания определялся только физический износ.

Определение физического износа

Под физическим износом конструкций, элемента, системы инженерного оборудования, и объекта в целом следует понимать утрату ими первоначальных технико – эксплуатационных качеств (прочности, устойчивости, надежности и др.) в результате воздействия природно – климатических факторов и жизнедеятельности человека. Физический износ на момент его оценки выражается соотношением стоимости объективно необходимых ремонтных мероприятий, устраняющих повреждения конструкций, элемента, системы или объекта в целом, и их восстановительной стоимости.

В данном отчете для оценки физического износа применялся *метод укрупнённых оценок физического износа*. При применении этого метода используется таблица, представленная ниже (табл.58):

Таблица 58.

Экспертные оценки физического износа

Износ, %	Оценка технического состояния	Общая характеристика технического состояния
0-20	хорошее	Повреждений и деформаций нет. Имеются отдельные, устраняемые при текущем ремонте, мелкие дефекты, не влияющие на эксплуатацию конструктивного элемента. Капитальный ремонт производится лишь на отдельных участках, имеющих относительно повышенный износ.

Износ, %	Оценка технического состояния	Общая характеристика технического состояния
21-40	удовлетворительное	Конструктивные элементы в целом пригодны для эксплуатации, но требуют некоторого капитального ремонта, который наиболее целесообразен именно на данной стадии.
41-60	неудовлетворительное	Эксплуатация конструктивных элементов возможна лишь при условии значительного капитального ремонта.
61-80	ветхое	Состояние несущих конструктивных элементов аварийное, а несущих весьма ветхое. Ограниченное выполнение конструктивными элементами своих функций возможно лишь при проведении охранных мероприятий или полной смены конструктивного элемента.
81-100	негодное	Конструктивные элементы находятся в разрушенном состоянии. При износе 100% остатки конструктивного элемента полностью ликвидированы.

Источник: 1. Методика определения износа гражданских зданий, утвержденная приказом по Министерству коммунального хозяйства РСФСР от 27 октября 1970 г., №404. Ссылка: http://proxpt.ru/NORMATIVI/iznos_grawd_zdaniy.pdf

В соответствии с вышеприведенной таблицей, Оценщик определили износ объекта на уровне 10% (хорошее состояние).

5. Расчет стоимости оцениваемого объекта.

Результаты расчета стоимости оцениваемого объекта с учетом округлений представлены в табл. 59.

Таблица 59.

Результаты расчета стоимости оцениваемого объекта

Параметр	Значение
Наименование оцениваемого объекта	здание: 9-ти этажные апартаменты
Стены	газобетонные блоки, класс конструктивной системы КС-1А
Этажность	9
Строительный объем, куб.м.	25 539,78
Основной параметр	строительный объем
Наименование сборника	Общественные здания, КО-ИНВЕСТ, 2016 г.
Код аналога	гОЗ.10.000.0048, стр.429
Наименование аналога	здание отелей/гостиниц от 5 до 11 этажей, строительный объем от 14 200 до 19 200 куб.м., класс конструктивной системы КС-1, класс Есопом
1	Справочный показатель по объекту аналогу, руб./ед.изм. 11 392,30
2	Первая группа поправок, выраженная в руб. на 1 ед.изм. объекта (+ удорожание; - удешевление)
	- на различие в конструктивных решениях, коммуникациях, руб./куб.м. -30,33
	Итого по первой группе поправок, руб./куб.м. -30,33
3	Группа поправок, выраженная в виде корректирующих коэффициентов
	- на различие в объеме/площади здания 0,87
	- на различие в климате 1
	- на региональное различие в уровне цен 0,959
	- на изменение цен после издания справочника 1,233
	Общий корректирующий коэффициент по второй группе поправок (произведение перечисленных коэффициентов) 1,029
	Скорректированный показатель затрат на замещение по объекту аналогу, руб./ед.изм. 11 688
	- НДС 1,20
	годовая прибыль предпринимателя, % 16,00
	срок строительства, мес. 8,00
	- предпринимательская прибыль, % 10,40
4	Скорректированный показатель затрат на замещение по объекту аналогу с учетом предпринимательской прибыли, руб./ед.изм. 15 485
5	Затраты на замещение объекта в ценах на дату проведения оценки, по главам сводного сметного расчета 1-4 с учетом накладных расходов и предпринимательской прибыли, с НДС, составляет руб.: 395 479 874
6	Износ, % 10,00
	Функциональное устаревание, % 0,00
	Экономическое устаревание, % 0,00
	Износ и устаревания, % 10,00
7	Рыночная стоимость здания в целом с учётом НДС, руб. 356 000 000

	Параметр	Значение
8	Степень готовности проекта, %	10
9	Рыночная стоимость объекта незавершенного строительства с учётом НДС, руб., округленно	35 600 000
10	Рыночная стоимость объекта незавершенного строительства без учёта НДС, руб.	29 666 667

Источник: 1. Расчеты Оценщика.

6.4. Расчет стоимости объекта незавершенного строительства сравнительным подходом

При проведении настоящей оценки сравнительный (рыночный) подход для определения стоимости оцениваемого здания не применялся (обоснован отказ). Обоснование отказа от применения сравнительного (рыночного) подхода к оценке объекта оценки представлено в разделе 5.5 настоящего Отчета.

6.5. Расчет стоимости объекта незавершенного строительства доходным подходом

При проведении настоящей оценки доходный подход для определения стоимости оцениваемого здания не применялся (обоснован отказ). Обоснование отказа от применения доходного подхода к оценке объекта оценки представлено в разделе 5.5 настоящего Отчета.

6.6. Согласование результатов оценки

Ввиду того, что в настоящем Отчете для каждого оцениваемого объекта недвижимости был использован только один подход к оценке – сравнительный или затратный, то в качестве итоговой величины справедливой стоимости объекта (объектов) оценки целесообразно считать результат, полученный в рамках использованного подхода.

Таким образом, в результате проведенных исследований и расчетов определено, что итоговая величина рыночной стоимости оцениваемых объектов недвижимости составляет:

1. Итоговая величина рыночной стоимости земельного участка, категория земель: земли населенных пунктов, разрешенное использование: для обслуживания многоквартирного жилого дома, общая площадь 1 796 +/- 9 кв.м, кадастровый номер 86:12:0101058:3, адрес (местоположение) объекта установлено относительно ориентира, расположенного в границе участка, почтовый адрес ориентира: АО Ханты-Мансийский Автономный округ - Югра, г. Ханты-Мансийск, ул. Островского, 3, по состоянию на дату оценки, с учетом принятых допущений и округлений, составляет:

11 000 000 руб.

2. Итоговая величина рыночной стоимости земельного участка под объектом недвижимого имущества - жилым домом, для иного использования, категория земель: земли населенных пунктов, общая площадь 494 +/- 8 кв.м, кадастровый номер 86:12:0101059:8, адрес (местоположение) объекта установлено относительно ориентира, расположенного в границе участка, почтовый адрес ориентира: АО Ханты-Мансийский Автономный округ - Югра, г. Ханты-Мансийск, ул. Доронина, 13, по состоянию на дату оценки, с учетом принятых допущений и округлений, составляет:

3 010 000 руб.

Примечание: в соответствии с данными подпункта 6 пункта 2 статьи 146 Главы 21 Налогового Кодекса РФ, «сделки по реализации земельных участков или долей в них» НДС не облагаются

3. Итоговая величина рыночной стоимости объекта незавершенного строительства, «Торгово-сервисный центр по ул.Мира в г.Ханты-Мансийске»: блок №2 Торгово-офисный комплекс – фитнес-центр с сауной, апартаменты, общая площадь 7 059 кв.м, степень готовности объекта незавершенного строительства 10%, адрес (местоположение) объекта: Российская Федерация, Ханты-Мансийский автономный округ - Югра, г. Ханты-Мансийск, ул.Мира, дом 27, корп. 1, кадастровый (или условный) номер: 86:12:0101059:30, по состоянию на дату оценки, с учетом принятых допущений и округлений, с учетом НДС, составляет

35 600 000 руб.

4. Итоговая величина рыночной стоимости объекта незавершенного строительства, «Торгово-сервисный центр по ул.Мира в г.Ханты-Мансийске»: блок №2 Торгово-офисный комплекс – фитнес-центр с сауной, апартаменты, общая площадь 7 059 кв.м, степень готовности объекта незавершенного строительства 10%, адрес (местоположение) объекта: Российская Федерация, Ханты-Мансийский автономный округ - Югра, г. Ханты-Мансийск, ул.Мира, дом 27, корп. 1, кадастровый (или условный) номер: 86:12:0101059:30, по состоянию на дату оценки, с учетом принятых допущений и округлений, без учета НДС, составляет:

29 666 667 руб.

РАЗДЕЛ VII. ВЫВОДЫ

В результате проведенных исследований и расчетов установлено следующее:

1. Итоговая величина справедливой стоимости земельного участка, категория земель: земли населенных пунктов, разрешенное использование: для обслуживания многоквартирного жилого дома, площадь 1 796 +/- 9 кв. м, кадастровый номер 86:12:0101058:3, адрес (местоположение) объекта установлено относительно ориентира, расположенного в границе участка, почтовый адрес ориентира: АО Ханты-Мансийский Автономный округ - Югра, г. Ханты-Мансийск, ул. Островского, 3, по состоянию на дату оценки, с учетом принятых допущений и округлений, составляет:

11 000 000

(Одиннадцать миллионов) рублей

2. Итоговая величина справедливой стоимости земельного участка под объектом недвижимого имущества - жилым домом, для иного использования, категория земель: земли населенных пунктов, общая площадь 494 +/- 8 кв.м, кадастровый номер 86:12:0101059:8, адрес (местоположение) объекта установлено относительно ориентира, расположенного в границе участка, почтовый адрес ориентира: АО Ханты-Мансийский Автономный округ - Югра, г. Ханты-Мансийск, ул. Доронина, д. 13, по состоянию на дату оценки, с учетом принятых допущений и округлений, составляет:

3 010 000

(Три миллиона десять тысяч) рублей

3. Итоговая величина рыночной стоимости объекта незавершенного строительства, «Торгово-сервисный центр по ул.Мира в г.Ханты-Мансийске»: блок №2 Торгово-офисный комплекс – фитнес-центр с сауной, апартаменты, общая площадь 7 059 кв.м, степень готовности объекта незавершенного строительства 10%, адрес (местоположение) объекта: Российская Федерация, Ханты-Мансийский автономный округ - Югра, г. Ханты-Мансийск, ул.Мира, дом 27, корп. 1, по состоянию на дату оценки, с учетом принятых допущений и округлений, с учетом НДС, составляет:

35 600 000

(Тридцать пять миллионов шестьсот тысяч) рублей

4. Итоговая величина рыночной стоимости объекта незавершенного строительства, «Торгово-сервисный центр по ул.Мира в г.Ханты-Мансийске»: блок №2 Торгово-офисный комплекс – фитнес-центр с сауной, апартаменты, общая площадь 7 059 кв.м, степень готовности объекта незавершенного строительства 10%, адрес (местоположение) объекта: Российская Федерация, Ханты-Мансийский автономный округ - Югра, г. Ханты-Мансийск, ул.Мира, дом 27, корп. 1, кадастровый (или условный) номер: 86:12:0101059:30, по состоянию на дату оценки, с учетом принятых допущений и округлений, без учета НДС, составляет:

29 666 667

(Двадцать девять миллионов шестьсот шестьдесят шесть тысяч шестьсот шестьдесят семь) рублей

Примечание: в соответствии с данными подпункта 6 пункта 2 статьи 146 Главы 21 Налогового Кодекса РФ, «сделки по реализации земельных участков или долей в них» НДС не облагаются.

Оценщик

А.В. Маслова

Генеральный директор



Р.С. Луценко

РАЗДЕЛ VIII. ПЕРЕЧЕНЬ ЛИТЕРАТУРЫ И ИНЫХ ИСТОЧНИКОВ ДАННЫХ**1. Нормативные документы**

1. Гражданский кодекс РФ.
2. Налоговый кодекс Российской Федерации.
3. Федеральный закон Российской Федерации «Об оценочной деятельности в Российской Федерации» от 29 июля 1998 г., № 135-ФЗ (последняя редакция).
4. Федеральный стандарт оценки «Общие понятия оценки, подходы и требования к проведению оценки (ФСО №1) (утв. приказом Минэкономразвития России от 20 мая 2015 г. № 297).
5. Федеральный стандарт оценки «Цель оценки и виды стоимости» (ФСО №2) (утв. приказом Минэкономразвития России от 20 мая 2015 г. № 298).
6. Федеральный стандарт оценки «Требования к отчету об оценке» (ФСО №3) (утв. приказом Минэкономразвития России от 20 мая 2015 г. № 299).
7. Федеральный стандарт оценки «Оценка недвижимости (ФСО № 7)» (утв. приказом Минэкономразвития России от 25 сентября 2014 г. № 611).
8. Федеральный стандарт оценки «Оценка для целей залога» (ФСО №9) (утв. приказом Минэкономразвития России от 01 июня 2015 г. № 327).
9. Стандарты и правила оценочной деятельности, утвержденные саморегулируемой организацией оценщиков.

2. Справочная литература

1. «Справочник оценщика недвижимости - 2020. Земельные участки. Часть 1. Территориальные характеристики и корректирующие коэффициенты на локальное местоположение. Под редакцией Лейфера Л.А.», Нижний Новгород, 2020 год.
2. «Справочник оценщика недвижимости - 2020. Земельные участки. Часть 2. Физические характеристики объекта. Характеристики, отражающие функциональное назначение объекта. Передаваемые имущественные права. Скидки на торг. Коэффициенты капитализации. Под редакцией Лейфера Л.А.», Нижний Новгород, 2020 год.
3. Исследования, проведенные statielt.ru.

3. Методическая литература

1. Грибовский С.В. Оценка доходной недвижимости. – СПб.: ПИТЕР, 2001. – 336 с.
2. Оценка объектов недвижимости: теоретические и практические аспекты / Под ред. В.В. Григорьева. - М.: ИНФРА-М, 1997. Учебное пособие. Одобрено и рекомендовано к изданию учебно-методическим советом Госкомимущества РФ.
3. Оценка недвижимости: Учебник/ Под ред. А.Г. Грязновой, М.А. Федотовой – М.: Финансы и статистика, 2002.
4. Оценка рыночной стоимости недвижимости: Учебное и практическое пособие/Под ред. В.Н. Зарубина, В.М. Рутгайзера. – М.: Дело, 1998.
5. Тарасевич Е.И. Оценка недвижимости. СПб.: СПбГТУ, 1997. – 442 с.
6. Фридман Д., Ордуей Н Анализ и оценка приносящей доход недвижимости: Пер. с англ. – М.: Дело Лтд, 1995. – 461 с.
7. Харисон Генри С. Оценка недвижимости: Пер. с англ. – М.: РИО Мособлупрполиграфиздата, 1994. – 231 с.
8. Финансовый менеджмент. Теория и практика: под редакцией Е.С. Стояновой – М., издательство «Перспектива», 2000. – 655 с.
9. Асват Дамодаран. Инвестиционная оценка. Инструменты и методы оценки любых активов. 4-е издание. Москва, 2007. – 1323 с.

ПРИЛОЖЕНИЕ 1
КОПИИ СТРАНИЦ ИНТЕРНЕТ, ИСПОЛЬЗОВАННЫХ В ПРОЦЕССЕ ОЦЕНКИ

Объекты анализа и объекты-аналоги:

1. https://www.avito.ru/hanty-mansiysk/zemelnye_uchastki/uchastok_10_sot._izhs_1980372922

Участок 10 сот. (ИЖС) 5 700 000 ₽

Добавить в избранное | Добавить заметку | Верно в 13:20

8 932 414-00-63

[Написать сообщение](#)
Отправит за несколько часов

ИПОТЕЧНОЕ АГЕНТСТВО ЮГРЫ В ХАНТЫ-МАНСИЙСКЕ
Агентство
На Avito с января 2017

[Подписаться на продавца](#)

Контактное лицо:
Докшина Татьяна Ивановна

№ 1980372922, 5251 (+19)

Об участке
Площадь: 10 сот.

Расположение 5 700 000 ₽

Тюменская область, Ханты-Мансийск, ул. Патриса Лумумбы, 8 [Скрыть карту](#)

8 932 414-00-63

[Написать сообщение](#)
Отправит за несколько часов

ИПОТЕЧНОЕ АГЕНТСТВО ЮГРЫ В ХАНТЫ-МАНСИЙСКЕ
Агентство
На Avito с января 2017

[Подписаться на продавца](#)

Контактное лицо:
Докшина Татьяна Ивановна

№ 1980372922, 5251 (+19)

Описание
Продается участок 10 соток, в центральном районе, рядом имеется лесополоса, все коммуникации рядом с участком.
По всем вопросам обращаться по телефону.

[Показать](#)

2. https://www.avito.ru/hanty-mansiysk/zemelnye_uchastki/uchastok_33_sot_izhs_2065793176

Ханты-Мансийск — Земельные участки — Купить — Поселеный (ИЖС)

Участок 33 сот. (ИЖС)

Добавить в избранное | Добавить заметку | 25 июля в 23:11

24 000 000 ₽

Кредит наличными под залог
Оформить в Тинькофф | Подробнее

8 982 202-99-50

Написать сообщение
Отвечает за несколько часов

МЕГАПОЛИС СЕРВИС
Агентство

Подписаться на продавца

Контактное лицо
Анастасия Евгеньевна

№ 2065793176, ☎ 1689 (+2)

Об участке
Площадь: 33 сот.

Сообщения

23:42 09.08.2021

https://www.avito.ru/hanty-mansiysk/zemelnye_uchastki/uchastok_33_sot_izhs_2065793176

Расположение

Тюменская область, Ханты-Мансийск, ул. Розниная, 110

Скрыть карту

24 000 000 ₽

Кредит наличными под залог
Оформить в Тинькофф | Подробнее

8 982 202-99-50

Написать сообщение
Отвечает за несколько часов

МЕГАПОЛИС СЕРВИС
Агентство

Подписаться на продавца

Контактное лицо
Анастасия Евгеньевна

№ 2065793176, ☎ 1689 (+2)

Описание

Продается участок 32,5 сотки. Центральные газ и водопровод, электричество.
Участок находится в районе улиц Розниная-Дзержинского-Свердлова.
№ объекта: 1052

Пополнить

Сообщения

23:42 09.08.2021

3. https://www.avito.ru/hanty-mansiysk/zemelnye_uchastki/uchastok_19_sot_izhs_2136215060

Ханты-Мансийск Земельные участки Купить Поселеный (ИЖС)

Участок 19 сот. (ИЖС)

Добавить в избранное Добавить заветку 29 июля в 09:48

14 200 000 ₽

Кредит наличными. Оформить в Тинькофф. Подробнее

8 902 828-95-64

Написать сообщение Отвечает сразу

АН "Сити-Риэлти" Агентство

Подписаться на продавца

Контактное лицо: Владислав

№ 2136215060, ☎ 1028 (+4)

Об участке

Площадь: 19 сот.

Расположение

Тюменская область, Ханты-Мансийск, ул. Рознина, 109 [Показать карту](#)

Описание

Дорогие жители и гости г. Ханты-Мансийска. Если вы мечтаете построить многоквартирный жилой дом или коммерческую недвижимость для своего бизнеса, тогда это предложение Вас заинтересует.

Земельный участок в центральной части города, ул. Рознина д. 109, участок полностью озороженный, длина 77 метров, ширина 25 метров, фактически ровный, подъездные пути асфальт.

На участке можно построить многоквартирный 2/3/4/6 и более квартирный дом, зона среднетажной жилой застройки (ЖЗ 102), кол-во этажей не выше 8 (наземный), а также объекты коммунального обслуживания, объекты автотранспорта, общественного питания.

Коммуникации все по границе участка, свет, вода, газ, канализация – центральные.

На участке имеется трехквартирный дом (старый), возможно использовать для временного проживания на период строительства. Участок в общей долевой собственности, без обременений, согласие собственников получено.

Если не отвечаю на звонок, пишите на Viber или WhatsApp.

14 200 000 ₽

Кредит наличными. Оформить в Тинькофф. Подробнее

8 902 828-95-64

Написать сообщение Отвечает сразу

АН "Сити-Риэлти" Агентство

Подписаться на продавца

Контактное лицо: Владислав

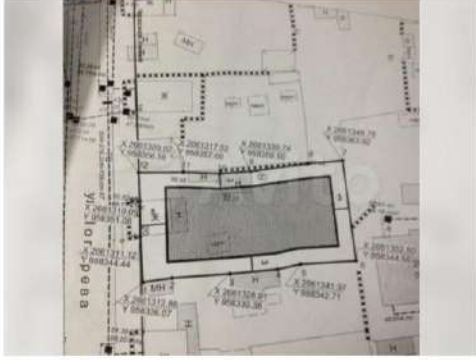
№ 2136215060, ☎ 1028 (+4)

4. https://www.avito.ru/hanty-mansiysk/zemelnye_uchastki/uchastok_8_sot_izhs_725512208

Ханты-Мансийск... Земельные участки Купить Поселеный (ИЖС)

Участок 8 сот. (ИЖС)

Добавить в избранное Добавить зачетку 24 июля в 13:45



6 000 000 ₽

Кредит наличными. Оформить в Тинькофф. Подробнее

8 982 200-60-63

Написать сообщение
Отвечает за несколько часов

Алексей
Агентство
На Авито с ноября 2015

№ 725512208, @ 13788 (+5)

Об участке
Площадь: 8 сот.

Ханты-Мансийск... Земельные участки Купить Поселеный (ИЖС)

Об участке

Площадь: 8 сот.

Расположение

Тюменская область, Ханты-Мансийск, ул. Лопарева, 20 Показать карту

Описание

Читайте внимательно и до конца! Возможен обмен на авто Тойота Лексус с доплатой в мою сторону не менее 4мл.р. НЕ АГЕНСТВО! ЕСЛИ НЕТ УКАЗАННОЙ В ОБЪЯВЛЕНИИ СУММЫ, НЕ ТРАТЬТЕ МОЕ ВРЕМЯ!!! ВАШИ ФИНАНСОВЫЕ ВОЗМОЖНОСТИ МЕНЯ НЕ ИНТЕРЕСУЮТ!!! Продам земельный участок площадью 799 кв.м. Ширина 20,5м длина 40м. ТОЛЬКО ЦЕЛИКОМ!!! На участке есть постройка Деревянный дом 31 кв.м. сдается для временного проживания строителей... Участок и дом в собственности! Подъездные пути асфальтированы! Имеется разрешение на строительство ПОЧТИ ПОД ЛЮБЫЕ НУЖДЫ сроком на 10 лет! Коммуникация на границе с участком! Район водолечебницы! В минуте ходьбы от центра города, школы 3, детского сада МкВ Солнышко! Продажа от СОБСТВЕННИКА! Если телефон выключен или не дозвонится пишите здесь! Живу за городом связь плохая! Повторюсь собственник!!!

6 000 000 ₽

Кредит наличными. Оформить в Тинькофф. Подробнее

8 982 200-60-63

Написать сообщение
Отвечает за несколько часов

Алексей
Агентство
На Авито с ноября 2015

№ 725512208, @ 13788 (+5)

Похожие объявления

5. https://www.avito.ru/hanty-mansiysk/zemelnye_uchastki/uchastok_5_sot_izhs_2200341718

Ханты-Мансийск... Земельные участки... Купить... Поселенный (ИЖС)

Участок 5 сот. (ИЖС)

Добавить в избранное | Добавить заметку | 28 июля в 07:24

8 902 828-95-64

Написать сообщение
Отвечает около часа

АН "Сити-Риэлт"
Агентство

Подписаться на продавца

Контактное лицо
Владислав

№ 2200341718, ☎ 501 (+9)

ОМЭП

Смотреть фотографии
Дата: 15

Подарки

Windows 10

57 Airlines

Посмотрите на Родосе...

Сообщения

Об участке

Площадь: 5 сот.

Расположение

Тюменская область, Ханты-Мансийск, пер. Единства [Показать карту](#)

Описание

Дорогие жители и гости г. Ханты-Мансийска. Если вы мечтаете построить свой индивидуальный жилой дом, тогда это предложение Вас заинтересует.

Земельный участок 541 кв. м., в центральной части города, пер. Единства, участок не огороженный, длина 22 метра, ширина 22 метра, фактически ровный, подъездные пути асфальт.

Коммуникации: (вода - скважина, свет 380 кВт, газ по границе участка).

Разрешение на строительство получено на 500 кв. м.

На участке капитальных строений нет.

Участок в собственности, без обременений.

В шаговой доступности: школа №1, детский сад «Колокольчик», Окружная стоматология, МФЦ, аптеки, банки, магазины и многое другое.

Если не отвечаю на звонок, пишите на Viber или WhatsApp.

8 902 828-95-64

Написать сообщение
Отвечает около часа

АН "Сити-Риэлт"
Агентство

Подписаться на продавца

Контактное лицо
Владислав

№ 2200341718, ☎ 501 (+9)

С7 Airlines

Посмотрите на Родосе, в Пуле и ещё более 100 направлениях

Выбрать рейс

Как прекрасен этот мир

Посмотрите в Сочи, Симферополе, Геленджике и ещё более 100 направлениях

Выбрать рейс


Сообщения

6. https://www.avito.ru/hanty-mansiysk/zemelnye_uchastki/uchastok_6_sot_izhs_1222990206

Ханты-Мансийск ... Земельные участки · Купить · Поселений (ИЖС)

Участок 6 сот. (ИЖС)

Добавить в избранное · Добавить заметку · 17 июля в 11:35



Участок 6 сот. (ИЖС)

3. Планировка по материалам установления границ 0,0587 га.
4. Категория земель.
5. Целевое назначение земельного участка - для обслуживания жилого дома.
6. План границ земельного участка.

10 500 000 ₽

Кредит наличными. Оформить в Тинькофф. Подробнее

8 904 466-99-63

Написать сообщение

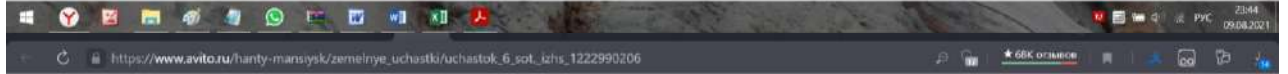
Пользователь
Частное лицо
На Авито с августа 2015

2 объявления пользователя

Подписаться на продавца


№ 1222990206, ☎ 6968 (+2)

Сообщения



Расположение

Тюменская область, Ханты-Мансийск, Пионерская ул. [Свернуть карту](#)



10 500 000 ₽

Кредит наличными. Оформить в Тинькофф. Подробнее

8 904 466-99-63

Написать сообщение

Пользователь
Частное лицо
На Авито с августа 2015

2 объявления пользователя

Подписаться на продавца

№ 1222990206, ☎ 6968 (+2)

Описание

Земельный участок в центре г. Ханты-Мансийска.

Поделиться

Похожие объявления

Сообщения




7. https://www.avito.ru/hanty-mansiysk/zemelnye_uchastki/uchastok_6_sot_izhs_2200378621

Ханты-Мансийск Земельные участки Купить Поселенный (ИЖС)

Участок 6 сот. (ИЖС)

Добавить в избранное Добавить заветку 14 июля в 10:57



8 904 466-28-00

Написать сообщение

Евгений
Частное лицо
На Авито с ноября 2016
Завершено 67 объявлений

20 объявлений пользователя

Подписаться на продавца

№ 2200378621, 232 (+5)


Об участке

Площадь: 6 сот.

Ханты-Мансийск Земельные участки Купить Поселенный (ИЖС)

Участок 6 сот. (ИЖС)

Добавить в избранное Добавить заветку 14 июля в 10:57



8 904 466-28-00

Написать сообщение

Евгений
Частное лицо
На Авито с ноября 2016
Завершено 67 объявлений

20 объявлений пользователя


Подписаться на продавца

№ 2200378621, 232 (+5)

Расположение

Тюменская область, Ханты-Мансийск, ул. Ленина, 83

Скрыть карту



Ханты-Мансийск

Описание

Продам участок в центре

Почаствовать

Похожие объявления

Исследования **statielt.ru**:

на Разрешенное использование земельного участка - корректировки на 01.01.2021 года

	использования с кодами 2.1 - 2.3, 2.5 - 2.7.1.				
Для индивидуального жилищного строительства	Размещение жилого дома (отдельно стоящего здания количеством надземных этажей не более чем три, высотой не более двадцати метров, которое состоит из комнат и помещений вспомогательного использования, предназначенных для удовлетворения гражданами бытовых и иных нужд, связанных с их проживанием в таком здании, не предназначенного для раздела на самостоятельные объекты недвижимости), выращивание сельскохозяйственных культур; размещение индивидуальных гаражей и хозяйственных построек	2.1	0,19	0,47	0,32
Малозэтажная многоквартирная жилая застройка	Размещение малоэтажных многоквартирных домов (многоквартирные дома высотой до 4 этажей, включая мансардный), обустройство спортивных и детских площадок, площадок для отдыха, размещение объектов обслуживания жилой застройки во встроенных, пристроенных и встроенно-пристроенных помещениях малоэтажного многоквартирного дома, если общая площадь таких помещений в малоэтажном многоквартирном доме не составляет более 15% общей площади помещений дома	2.1.1	0,23	0,63	0,42
Для ведения личного подсобного хозяйства (приусадебный земельный участок)	Размещение жилого дома, указанного в описании вида разрешенного использования с кодом 2.1, производство сельскохозяйственной продукции, размещение гаража и иных вспомогательных сооружений, содержание сельскохозяйственных животных	2.2	0,06	0,31	0,18
	Размещение жилого дома, имеющего одну или несколько обособлен с соседними жилыми домами				

на Разрешенное использование земельного участка - корректировки на 01.01.2021 года

	Размещение объектов капитального строительства, размещения которых предусмотрено видами разрешенного использования с кодами 3.1, 3.2, 3.3, 3.4, 3.4.1, 3.5.1, 3.6, 3.7, 3.10.1, 4.1, 4.3, 4.4, 4.6, 5.1.2, 5.1.3, если их размещение необходимо для обслуживания жилой застройки, а также связано с проживанием граждан, не причиняет вреда окружающей среде и санитарному благополучию, не нарушает права жителей, не требует установления санитарной зоны <th></th> <th></th> <th></th> <th></th>				
Многоэтажная жилая застройка (высотная застройка)	Размещение объектов капитального строительства, размещения которых предусмотрено видами разрешенного использования с кодами 3.1, 3.2, 3.3, 3.4, 3.4.1, 3.5.1, 3.6, 3.7, 3.10.1, 4.1, 4.3, 4.4, 4.6, 5.1.2, 5.1.3, если их размещение необходимо для обслуживания жилой застройки, а также связано с проживанием граждан, не причиняет вреда окружающей среде и санитарному благополучию, не нарушает права жителей, не требует установления санитарной зоны	2.6	0,44	1,62	1,00
Обслуживание жилой застройки	Размещение объектов капитального строительства, размещения которых предусмотрено видами разрешенного использования с кодами 3.1, 3.2, 3.3, 3.4, 3.4.1, 3.5.1, 3.6, 3.7, 3.10.1, 4.1, 4.3, 4.4, 4.6, 5.1.2, 5.1.3, если их размещение необходимо для обслуживания жилой застройки, а также связано с проживанием граждан, не причиняет вреда окружающей среде и санитарному благополучию, не нарушает права жителей, не требует установления санитарной зоны	2.7			
Хранение автотранспорта	Размещение отдельно стоящих и пристроенных гаражей, в том числе подземных, предназначенных для хранения автотранспорта, в том числе с разделение на машино-места, за исключением гаражей, размещение которых предусмотрено содержанием вида разрешенного использования с кодом 4.0	2.7.1	0,15	0,59	0,36
Общественное использование объектов капитального строительства	Размещение объектов капитального строительства в целях обеспечения удовлетворения бытовых, социальных и духовных потребностей человека. Содержание данного вида разрешенного использования включено в реп.	3.0			

<https://statielt.ru/statistika-rynka/statistika-na-01-01-2021g/korrektirovki-stoimosti-zemli/2402-na-razreshennoe-ispolzovanie-zemelno-uchastka-korrektirovki-na-01-01-2021-goda>

Жилая застройка		2.0			
Для индивидуального жилищного строительства	Размещение жилого дома (отдельно стоящего здания колесистом надземных этажей не более чем три, высотой не более двадцати метров, которое состоит из комнат и помещений вспомогательного использования, предназначенных для удовлетворения гражданами бытовых и иных нужд, связанных с их проживанием в таком здании, не предназначенного для раздела на самостоятельные объекты недвижимости); выращивание сельскохозяйственных культур; размещение индивидуальных гаражей и хозяйственных построек	2.1	0,16	0,58	0,36
Малозэтажная многоквартирная жилая застройка	Размещение малозэтажных многоквартирных домов (многоквартирные дома высотой до 4 этажей, включая мансардный); обустройство спортивных и детских площадок, площадок для отдыха, размещение объектов обслуживания жилой застройки во встроенных, пристроенных и встроено-пристроенных помещениях малоэтажного	2.1.1	0,27	0,73	0,49
Многоэтажная жилая застройка (высотная застройка)	Размещение многоквартирных домов этажностью девять этажей и выше; благоустройство и озеленение придомовых территорий; обустройство спортивных и детских площадок, хозяйственных площадок и площадок для отдыха; размещение подземных гаражей и автостоянок; размещение объектов обслуживания жилой застройки во встроенных, пристроенных и встроено-пристроенных помещениях многоквартирного дома в отдельных помещениях дома, если площадь таких помещений в многоквартирном доме не составляет более 15% от общей площади дома	2.6			1,00
Обслуживание жилой застройки	Размещение объектов капитального строительства, размещение которых предусмотрено видами разрешенного использования с кодами 3.1, 3.2, 3.3, 3.4, 3.4.1, 3.5.1, 3.6, 3.7, 3.10.1, 4.1, 4.3, 4.4, 4.6, 5.1.2, 5.1.3, если их размещение необходимо для обслуживания жилой застройки, а также связано с проживанием граждан, не причиняет вреда окружающей среде и санитарному благополучию, не нарушает права жителей, не требует установления санитарной зоны	2.7			
Хранение автотранспорта	Размещение отдельно стоящих и пристроенных гаражей, в том числе подземных, предназначенных для хранения автотранспорта, в том числе с разделением на машино-места, за исключением гаражей, размещение которых предусмотрено содержанием вида разрешенного использования с кодами 4.9	2.7.1	0,17	0,63	0,39
	Размещение объектов капитального строительства в целях обеспечения				

<https://statielt.ru/statistika-rynka/statistika-na-01-04-2021g/korrektirovki-stoimosti-zemli/2472-na-razreshennoe-ispolzovanie-zemel'nogo-uchastka-korrektirovki-na-01-04-2021-goda>

на Разрешенное использование земельного участка - корректировки на 01.07.2021 года

Жилая застройка	<p>проживания в них. К жилой застройке относятся здания (помещения) в них, предназначенные для проживания человека, за исключением зданий (помещений), используемых:</p> <ul style="list-style-type: none"> - с целью извлечения предпринимательской выгоды из предоставления жилого помещения для временного проживания в них (остинины, дома студента); - для проживания с одновременным осуществлением лечения или социального обслуживания населения (санатории, дома ребенка, дома престарелых, больницы); - как способ обеспечения непрерывности производства (вахтовые помещения, служебные жилье помещения на производственных объектах); - как способ обеспечения деятельности религиозного учреждения (вазасы, часовые помещения, места лишения свободы, содержания под стражей). <p>Содержание данного вида разрешенного использования включает в себя содержание видов разрешенного использования с кодами 2.1 - 2.3, 2.5 - 2.7.1</p>	2.0			
Для индивидуального жилищного строительства	Размещение жилого дома (отдельно стоящего здания) количеством надземных этажей не более чем три, высотой не более двадцати метров, которое состоит из комнат и помещений вспомогательного использования, предназначенных для удовлетворения гражданами бытовых и иных нужд, связанных с их проживанием в таком здании, не предназначенного для размещения на самостоятельном объекте недвижимости, выделенного сельскохозяйственных культур; размещение индивидуальных гаражей и хозяйственных построек	2.1	0,16	0,50	0,36
Малоэтажная многоквартирная жилищная застройка	Размещение малоэтажных многоквартирных домов (многоквартирные дома высотой до 4 этажей, включая мансарды) обустройство спортивных и детских площадок, площадок для отдыха, размещение объектов обслуживания жилой застройки во встроенных, пристроенных и встроенно-пристроенных помещениях малоэтажного многоквартирного дома, если общая площадь таких помещений в малоэтажном многоквартирном доме не составляет более 15% общей площади помещений дома	2.1.1	0,26	0,70	0,47
Для ведения личного подсобного хозяйства	Размещение жилого дома, указанного в описании вида разрешенного использования с кодом 2.1, производство сельскохозяйственной продукции растениеводства, лесов и животноводства	2.1.2	0,10	0,33	0,21

на Разрешенное использование земельного участка - корректировки на 01.07.2021 года

Передвижное жилье	Размещение сооружений, предназначенных для использования в качестве жилья (палаточные городки, кемпинги, жилые вагончики, жилые прицепы) с возможностью подключения названных сооружений к инженерным сетям, находящимся на земельном участке или на земельных участках, имеющих инженерные сооружения, предназначенных для общего пользования	2.4	0,10	0,43	0,26
Среднеэтажная жилищная застройка	Размещение многоквартирных домов этажностью не выше восьми этажей благоустройство и озеленение размещения подземных гаражей и автостоянок, обустройство спортивных и детских площадок, площадок для отдыха, размещение объектов обслуживания жилой застройки во встроенных, пристроенных и встроенно-пристроенных помещениях многоквартирного дома, если общая площадь таких помещений в многоквартирном доме не составляет более 20% общей площади помещений дома	2.5	0,29	0,86	0,56
Многоэтажная жилищная застройка (высотная застройка)	Размещение многоквартирных домов этажностью девять, десять и выше, благоустройство и озеленение прилегающих территорий, обустройство спортивных и детских площадок, хозяйственных площадок и площадок для отдыха, размещение подземных гаражей и автостоянок, размещение объектов обслуживания жилой застройки во встроенных, пристроенных и встроенно-пристроенных помещениях многоквартирного дома в отдельных помещениях дома, если площадь таких помещений в многоквартирном доме не составляет более 15% от общей площади дома	2.6			1,00
Обслуживание жилой застройки	Размещение объектов капитального строительства, размещение которых предусмотрено видами разрешенного использования с кодами 3.1, 3.2, 3.3, 3.4, 3.4.1, 3.5.1, 3.6, 3.7, 3.10.1, 4.1, 4.3, 4.4, 4.6, 5.1.2, 5.1.3, если их размещение необходимо для обслуживания жилой застройки, а также связано с проживанием граждан, не причиняет вреда окружающей среде и санитарному благополучию, не нарушает права жителей, не требует установления санитарной зоны	2.7			
Хранение автотранспорта	Размещение отдельно стоящих и пристроенных гаражей, в том числе подземных, предназначенных для хранения автотранспорта, в том числе с разделением на машино-места, за исключением гаражей, размещение которых предусмотрено содержанием вида разрешенного использования с кодом 4.0	2.7.1	0,15	0,57	0,35
	Размещение объектов капитального строительства в целях				

<https://statirel.ru/statistika-rynka/statistika-na-01-07-2021g/korrektirovki-stoimosti-zemli/2560-na-razreshennoe-ispolzovanie-zemelnogo-uchastka-korrektirovki-na-01-07-2021-goda>

← <https://statrelt.ru/statistika-rynka/statistika-na-01-01-2021g/korrektirovki-stoimosti-zemli/2389-na-snos-vetkhikh-zdanij-stroen...>

Подать объявление Мои объявления База недвижимости Статистика рынка Для оценки Оформление прав Эксплуатация и ремонт Анализ рынка Компании на рынке Статьи и публикации

на Снос ветхих зданий, строений и сооружений – корректировки на 01.01.2021 года

Категория: **Корректировки рыночной стоимости земельных участков (опубликовано 19.01.2021 г.)**

Исследование рынков земельных участков показывает, что участки с ветхими зданиями и улучшениями, подлежащими сносу, в среднем несколько дешевле аналогичных свободных участков. Вариация значений зависит от материалов, капитальности постройки и возможности повторного использования материалов.

Итого расчета StatRelt на основе актуальной рыночной информации за истекший квартал:

№	Земельный участок для строительства	Нижняя граница	Верхняя граница	Среднее значение
1	Свободный (незастроенный)			1,00
2	Земельный участок с ветхими зданиями, строениями или сооружениями , подлежащими сносу (в зависимости от материала (бетон, дерево, кирпич или природный камень), степени застроенности и возможности вторичного использования материалов), без учета расселения зарегистрированных лиц	0,87	0,98	0,93

Примечание:
При достаточном аргументировании и обосновании заинтересованных сторон сделки размер корректировки может быть согласованно принят в пределах:

- нижняя граница значений - плотно застроенные земельные участки, с высокими затратами на снос, транспортировку лома
- верхняя граница - участки с ветхими объектами, материалы которых можно вторично использовать

<https://statrelt.ru/statistika-rynka/statistika-na-01-01-2021g/korrektirovki-stoimosti-zemli/2389-na-snos-vetkhikh-zdanij-stroenij-i-sooruzhenij-korrektirovki-na-01-01-2021-goda>

← <https://statrelt.ru/statistika-rynka/statistika-na-01-04-2021g/korrektirovki-stoimosti-zemli/2485-na-snos-vetkhikh-zdanij-stroen...>

Подать объявление Мои объявления База недвижимости Статистика рынка Для оценки Оформление прав Эксплуатация и ремонт Анализ рынка Компании на рынке Статьи и публикации

на Снос ветхих зданий, строений и сооружений – корректировки на 01.04.2021 года

Категория: **Корректировки рыночной стоимости земельных участков (опубликовано 10.04.2021 г.)**

Исследование рынков земельных участков показывает, что участки с ветхими зданиями и улучшениями, подлежащими сносу, в среднем несколько дешевле аналогичных свободных участков. Вариация значений зависит от материалов, капитальности постройки и возможности повторного использования материалов.

Итого расчета StatRelt на основе актуальной рыночной информации за истекший квартал:

№	Земельный участок для строительства	Нижняя граница	Верхняя граница	Среднее значение
1	Свободный (незастроенный)			1,00
2	Земельный участок с ветхими зданиями, строениями или сооружениями , подлежащими сносу (в зависимости от материала (бетон, дерево, кирпич или природный камень), степени застроенности и возможности вторичного использования материалов), без учета расселения зарегистрированных лиц	0,84	0,98	0,92

Примечание:
При достаточном аргументировании и обосновании заинтересованных сторон сделки размер корректировки может быть согласованно принят в пределах:

- нижняя граница значений - плотно застроенные земельные участки, с высокими затратами на снос, транспортировку лома
- верхняя граница - участки с ветхими объектами, материалы которых можно вторично использовать

← Назад Вперед →

<https://statrelt.ru/statistika-rynka/statistika-na-01-04-2021g/korrektirovki-stoimosti-zemli/2485-na-snos-vetkhikh-zdanij-stroenij-i-sooruzhenij-korrektirovki-na-01-04-2021-goda>

← <https://statrelt.ru/statistika-rynka/statistika-na-01-07-2021g/korrektirovki-stoimosti-zemli/2547-na-snos-vetkhikh-zdanij-stroen...>

Подать объявление Мои объявления База недвижимости Статистика рынка Для оценки Оформление прав Эксплуатация и ремонт Анализ рынка Компании на рынке Статьи и публикации

на Снос ветхих зданий, строений и сооружений – корректировки на 01.07.2021 года

Категория: **Корректировки рыночной стоимости земельных участков (опубликовано 12.07.2021 г.)**

Исследование рынков земельных участков показывает, что участки с ветхими зданиями и улучшениями, подлежащими сносу, в среднем несколько дешевле аналогичных свободных участков. Вариация значений зависит от материалов, капитальности постройки и возможности повторного использования материалов.

Итого расчета StatRelt на основе актуальной рыночной информации за истекший квартал:

№	Земельный участок для строительства	Нижняя граница	Верхняя граница	Среднее значение
1	Свободный (незастроенный)			1,00
2	Земельный участок с ветхими зданиями, строениями или сооружениями , подлежащими сносу (в зависимости от материала (бетон, дерево, кирпич или природный камень), степени застроенности и возможности вторичного использования материалов), без учета расселения зарегистрированных лиц	0,82	0,96	0,90

Примечание:
При достаточном аргументировании и обосновании заинтересованных сторон сделки размер корректировки может быть согласованно принят в пределах:

- нижняя граница значений - плотно застроенные земельные участки, с высокими затратами на снос, транспортировку лома
- верхняя граница - участки с ветхими объектами, материалы которых можно вторично использовать

<https://statrelt.ru/statistika-rynka/statistika-na-01-07-2021g/korrektirovki-stoimosti-zemli/2547-na-snos-vetkhikh-zdanij-stroenij-i-sooruzhenij-korrektirovki-na-01-07-2021-goda>

ПРИЛОЖЕНИЕ 2
ДОКУМЕНТЫ НА ОБЪЕКТЫ ОЦЕНКИ И ДОКУМЕНТЫ ОЦЕНЩИКА

Управление Федеральной службы государственной регистрации, кадастра и картографии по Ханты-Мансийскому автономному округу-Югре
наименование государственного органа регистрации прав

Выписка из Единого государственного реестра недвижимости об основных характеристиках и зарегистрированных правах на объект недвижимости

Сведения об основных характеристиках объекта недвижимости

В Единый государственный реестр недвижимости внесены следующие сведения:

Раздел 1 Лист 1

Земельный участок вид объекта недвижимости			
Лист № 1 раздела 1	Всего листов раздела 1: 1	Всего разделов: 3	Всего листов выписки: 5
3 марта 2021 г.			
Кадастровый номер:	86:12:0101058:3		
Номер кадастрового квартала:	86:12:0101058		
Дата присвоения кадастрового номера:	16.08.2006		
Ранее присвоенный государственный учетный номер:	86:12:010907:0003		
Местоположение:	Местоположение установлено относительно ориентира, расположенного в границах участка. Почтовый адрес ориентира: АО Ханты-Мансийский Автономный округ - Югра, г. Ханты-Мансийск, ул. Островского, 3.		
Площадь:	1796 +/- 9		
Кадастровая стоимость, руб:	1070308,24		
Кадастровые номера расположенных в пределах земельного участка объектов недвижимости:	86:12:0101058:27		
Категория земель:	Земли населенных пунктов		
Виды разрешенного использования:	для обслуживания многоквартирного жилого дома		
Статус записи об объекте недвижимости:	Сведения об объекте недвижимости имеют статус "актуальные, ранее учтенные"		
Особые отметки:	Общее имущество собственников помещений в многоквартирном доме.		
Получатель выписки:	Мазурин Андрей Вячеславович (представитель правообладателя), Правообладатель: Общество с ограниченной ответственностью "Управляющая компания "ОРЕОЛ" Д.У. Закрытым паевым инвестиционным фондом недвижимости "СТРОЙПРОЕКТ", ИНН: 7704750193		

ГОСУДАРСТВЕННЫЙ

РЕГИСТРАТОР ПРАВ

полное наименование должности



подпись

М.П.

МАХАКОВА В.И.

инициалы, фамилия

Раздел 2 Лист 2

Выписка из Единого государственного реестра недвижимости об основных характеристиках и зарегистрированных правах на объект недвижимости

Сведения о зарегистрированных правах

Земельный участок вид объекта недвижимости			
Лист № 1 раздела 2	Всего листов раздела 2: 3	Всего разделов: 3	Всего листов выписки: 5
3 марта 2021 г.			
Кадастровый номер:	86:12:0101058:3		
1	Правообладатель (правообладатели):	1.1	Владельцы инвестиционных паев - Закрытый паевой инвестиционный фонд недвижимости "СТРОЙПРОЕКТ"
2	Вид, номер, дата и время государственной регистрации права:	2.1	Общая долевая собственность 86:12:0101058:3-86:041/2021-9 03.03.2021 09:19:02
3	Документы-основания	3.1	Договор купли-продажи недвижимого имущества от 18.02.2021 № б/н
4	Сведения об осуществлении государственной регистрации сделки, права, ограничения права без необходимого в силу закона согласия третьего лица, органа:	4.1	данные отсутствуют
5	Ограничение прав и обременение объекта недвижимости:		
5.1	вид:		Доверительное управление
	дата государственной регистрации:		03.03.2021 09:19:02
	номер государственной регистрации:		86:12:0101058:3-86:041/2021-10
	срок, на который установлено ограничение прав и обременение объекта недвижимости:		Срок действия с 23.08.2012 по 01.10.2021
	лицо, в пользу которого установлено ограничение прав и обременение объекта недвижимости:		Общество с ограниченной ответственностью "Управляющая компания "ОРЕОЛ" Д.У. Закрытым паевым инвестиционным фондом недвижимости "СТРОЙПРОЕКТ", ИНН: 7704750193, ОГРН: 1107746237147

ГОСУДАРСТВЕННЫЙ

РЕГИСТРАТОР ПРАВ

полное наименование должности



подпись

М.П.

МАХАКОВА В.И.

инициалы, фамилия

Лист 3

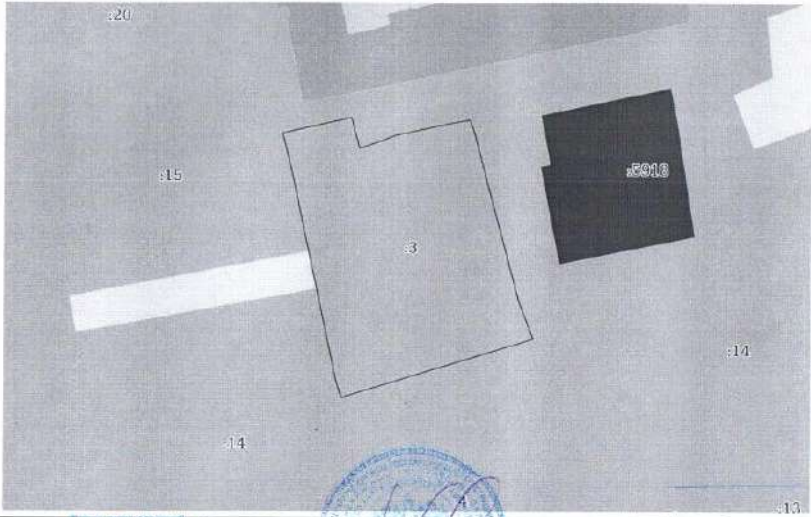
Земельный участок вид объекта недвижимости			
Лист № 2 раздела 2	Всего листов раздела 2: 3	Всего разделов: 3	Всего листов выписки: 5
3 марта 2021 г.			
Кадастровый номер:		86:12:0101058:3	
основание государственной регистрации:	Изменения и дополнения в правила доверительного управления Закрытым паевым инвестиционным фондом недвижимости "Стройпроект" от 18.09.2012 № 2416-1 Изменения и дополнения в правила доверительного управления паевым инвестиционным фондом от 22.11.2012 № 2416-2 Изменения и дополнения в правила доверительного управления Закрытым паевым инвестиционным фондом недвижимости "Стройпроект" от 11.12.2012 № 2416-3 Изменения и дополнения в правила доверительного управления Закрытым паевым инвестиционным фондом недвижимости "Стройпроект" от 20.12.2012 № 2416-4 Изменения и дополнения в правила доверительного управления Закрытым паевым инвестиционным фондом недвижимости "Стройпроект" от 06.03.2013 № 2416-5 Изменения и дополнения в правила доверительного управления паевым инвестиционным фондом от 02.04.2013 № 2416-6 Изменения и дополнения в правила доверительного управления Закрытым паевым инвестиционным фондом недвижимости "Стройпроект" от 16.04.2013 № 2416-7 Изменения и дополнения в правила доверительного управления паевым инвестиционным фондом от 21.05.2013 № 2416-8 Изменения и дополнения в правила доверительного управления Закрытым паевым инвестиционным фондом недвижимости "Стройпроект" от 14.03.2014 № 2416-9 Изменения и дополнения в правила доверительного управления паевым инвестиционным фондом от 04.04.2014 № 2416-10 Изменения и дополнения в правила доверительного управления паевым инвестиционным фондом от 25.07.2014 № 2416-11 Изменения и дополнения в правила доверительного управления паевым инвестиционным фондом от 14.04.2015 № 2416-12 Изменения и дополнения в правила доверительного управления Закрытым паевым инвестиционным фондом недвижимости "Стройпроект" от 13.05.2015 № 2416-13 Изменения и дополнения в правила доверительного управления паевым инвестиционным фондом от		
Государственный РЕГИСТРАТОР ПРАВ		подпись М.П.	МАКИМОВА В.И. инициалы, фамилия
полное наименование должности			

Лист 4

Земельный участок вид объекта недвижимости			
Лист № 3 раздела 2	Всего листов раздела 2: 3	Всего разделов: 3	Всего листов выписки: 5
3 марта 2021 г.			
Кадастровый номер:		86:12:0101058:3	
сведения об осуществлении государственной регистрации сделки, права, ограничения права без необходимого в силу закона согласия третьего лица, органа:	данные отсутствуют		
сведения об управляющем залогом и о договоре управления залогом, если такой договор заключен для управления ипотекой:	данные отсутствуют		
6 Заявленные в судебном порядке права требования:	данные отсутствуют		
7 Сведения о возражении в отношении зарегистрированного права:	данные отсутствуют		
8 Сведения о наличии решения об изъятии объекта недвижимости для государственных и муниципальных нужд:	данные отсутствуют		
9 Сведения о невозможности государственной регистрации без личного участия правообладателя или его законного представителя:	данные отсутствуют		
10 Правовитязания и сведения о наличии поступивших, но не рассмотренных заявлений о проведении государственной регистрации права (перехода, прекращения права), ограничения права или обременения объекта недвижимости, сделки в отношении объекта недвижимости:	отсутствуют		
11 Сведения о невозможности государственной регистрации перехода, прекращения, ограничения права на земельный участок из земель сельскохозяйственного назначения:	данные отсутствуют		
Государственный РЕГИСТРАТОР ПРАВ		подпись М.П.	МАКИМОВА В.И. инициалы, фамилия
полное наименование должности			

Раздел 3 Лист 5

Выписка из Единого государственного реестра недвижимости об основных характеристиках и зарегистрированных правах на объект недвижимости
Описание местоположения земельного участка

Земельный участок вид объекта недвижимости			
Лист № 1 раздела 3	Всего листов раздела 3: 1	Всего разделов: 3	Всего листов выписки: 5
3 марта 2021г.			
Кадастровый номер:		86:12:0101059:3	
План (чертеж, схема) земельного участка			
			
Масштаб: 1:200		Способ обозначения:	
РЕГИСТРАТОР ПРАВ		МАШИНСКИЙ В.И.	
полное наименование должности		инициалы, фамилия	
		подпись	
		М.П.	

Управление Федеральной службы государственной регистрации, кадастра и картографии по Ханты-Мансийскому автономному округу-Югре
полное наименование органа регистрации прав

Выписка из Единого государственного реестра недвижимости об основных характеристиках и зарегистрированных правах на объект недвижимости

Сведения об основных характеристиках объекта недвижимости

В Единый государственный реестр недвижимости внесены следующие сведения:

Раздел 1 Лист 1

Земельный участок вид объекта недвижимости	
Лист № 1 раздела 1	Всего листов раздела 1: 1
Всего разделов: 3	
Всего листов выписки: 5	
3 марта 2021г.	
Кадастровый номер:	86:12:0101059:8
Номер кадастрового квартала:	86:12:0101059
Дата присвоения кадастрового номера:	16.08.2006
Ранее присвоенный государственный учетный номер:	Условный номер 86:00:12:00022:013:0000; 86:12:01:0707:0008
Местоположение:	Местоположение установлено относительно ориентира, расположенного в границах участка. Почтовый адрес ориентира: АО Ханты-Мансийский Автономный округ - Югра, г. Ханты-Мансийск, ул. Доронина, 13.
Площадь:	494 +/- 8
Кадастровая стоимость, руб:	292754,28
Кадастровые номера расположенных в пределах земельного участка объектов недвижимости:	данные отсутствуют
Категория земель:	Земли населенных пунктов
Виды разрешенного использования:	под объектом недвижимого имущества - жилым домом; для иного использования
Статус записи об объекте недвижимости:	Сведения об объекте недвижимости имеют статус "актуальные, ранее учтенные"
Особые отметки:	данные отсутствуют
Получатель выписки:	Мазырин Андрей Вячеславович (представитель правообладателя), Правообладатель: Общество с ограниченной ответственностью "Управляющая компания "ОРЕОЛ" Д.У. Закрытым паевым инвестиционным фондом недвижимости "СТРОЙПРОЕКТ", ИНН: 7704750193

ГОСУДАРСТВЕННЫЙ РЕГИСТРАТОР ПРАВ		МАШИНСКИЙ В.И.	
полное наименование должности		инициалы, фамилия	
		подпись	
		М.П.	

Раздел 2 Лист 2

Выписка из Единого государственного реестра недвижимости об основных характеристиках и зарегистрированных правах на объект недвижимости
Сведения о зарегистрированных правах

Земельный участок вид объекта недвижимости			
Лист № 1 раздела 2	Всего листов раздела 2: 3	Всего разделов: 3	Всего листов выписки: 5
3 марта 2021г.			
Кадастровый номер:		86:12:0101059:8	
1	Правообладатель (правообладатели):	1.1	Владелец инвестиционных паев - Закрытый паевой инвестиционный фонд недвижимости "СТРОЙПРОЕКТ"
2	Вид, номер, дата и время государственной регистрации права:	2.1	Общая долевая собственность, 86:12:0101059:8-86/041/2021-6 03.03.2021 09:19:02
3	Документы-основания	3.1	Договор купли-продажи недвижимого имущества от 18.02.2021 № 6/н
4	Сведения об осуществлении государственной регистрации сделки, права, ограничения права без необходимого в силу закона согласия третьего лица, органа:	4.1	данные отсутствуют
5	Ограничение прав и обременение объекта недвижимости:		
5.1	вид:	Доверительное управление	
	дата государственной регистрации:	03.03.2021 09:19:02	
	номер государственной регистрации:	86:12:0101059:8-86/041/2021-7	
	срок, на который установлено ограничение прав и обременение объекта недвижимости:	Срок действия с 23.08.2012 по 01.10.2021	
	лицо, в пользу которого установлено ограничение прав и обременение объекта недвижимости:	Общество с ограниченной ответственностью "Управляющая компания "ОРЕОЛ" Д.У. Закрытым паевым инвестиционным фондом недвижимости "СТРОЙПРОЕКТ", ИНН: 7704750193, ОГРН: 1107746237147	

ГОСУДАРСТВЕННЫЙ РЕГИСТРАТОР ПРАВ		ИНИЦИАЛЫ, ФАМИЛИЯ	
полное наименование должности	подпись	инициалы, фамилия	

Лист 3

Земельный участок вид объекта недвижимости			
Лист № 2 раздела 2	Всего листов раздела 2: 3	Всего разделов: 3	Всего листов выписки: 5
3 марта 2021г.			
Кадастровый номер:		86:12:0101059:8	
	основание государственной регистрации:	<p>Изменения и дополнения в правила доверительного управления Закрытым паевым инвестиционным фондом недвижимости "Стройпроект" от 18.09.2012 № 2416-1</p> <p>Изменения и дополнения в правила доверительного управления паевым инвестиционным фондом от 22.11.2012 № 2416-2</p> <p>Изменения и дополнения в правила доверительного управления Закрытым паевым инвестиционным фондом недвижимости "Стройпроект" от 11.12.2012 № 2416-3</p> <p>Изменения и дополнения в правила доверительного управления Закрытым паевым инвестиционным фондом недвижимости "Стройпроект" от 20.12.2012 № 2416-4</p> <p>Изменения и дополнения в правила доверительного управления Закрытым паевым инвестиционным фондом недвижимости "Стройпроект" от 06.03.2013 № 2416-5</p> <p>Изменения и дополнения в правила доверительного управления паевым инвестиционным фондом от 02.04.2013 № 2416-6</p> <p>Изменения и дополнения в правила доверительного управления Закрытым паевым инвестиционным фондом недвижимости "Стройпроект" от 16.04.2013 № 2416-7</p> <p>Изменения и дополнения в правила доверительного управления паевым инвестиционным фондом от 21.05.2013 № 2416-8</p> <p>Изменения и дополнения в правила доверительного управления Закрытым паевым инвестиционным фондом недвижимости "Стройпроект" от 14.03.2014 № 2416-9</p> <p>Изменения и дополнения в правила доверительного управления паевым инвестиционным фондом от 04.04.2014 № 2416-10</p> <p>Изменения и дополнения в правила доверительного управления паевым инвестиционным фондом от 25.07.2014 № 2416-11</p> <p>Изменения и дополнения в правила доверительного управления паевым инвестиционным фондом от 14.04.2015 № 2416-12</p> <p>Изменения и дополнения в правила доверительного управления Закрытым паевым инвестиционным фондом недвижимости "Стройпроект" от 13.05.2015 № 2416-13</p> <p>Изменения и дополнения в правила доверительного управления паевым инвестиционным фондом от</p>	
ГОСУДАРСТВЕННЫЙ РЕГИСТРАТОР ПРАВ	полное наименование должности	подпись	инициалы, фамилия

Лист 4

Земельный участок вид объекта недвижимости	
Лист № 3 раздела 2	Всего листов раздела 2: 3
Всего разделов: 3	
Всего листов выписки: 5	
3 марта 2021г.	
Кадастровый номер: 86:12:0101059:8	
сведения об осуществлении государственной регистрации сделки, права, ограниченного права без необходимого в силу закона согласия третьего лица, органа:	данные отсутствуют
сведения об управлении залогом и о договоре управления залогом, если такой договор заключен для управления ипотекой:	данные отсутствуют
6 Заявленные в судебном порядке права требования:	данные отсутствуют
7 Сведения о возражении в отношении зарегистрированного права:	данные отсутствуют
8 Сведения о наличии решения об изъятии объекта недвижимости для государственных и муниципальных нужд:	данные отсутствуют
9 Сведения о невозможности государственной регистрации без личного участия правообладателя или его законного представителя:	данные отсутствуют
10 Правопритязания и сведения о наличии поступивших, но не рассмотренных заявлений о проведении государственной регистрации права (перехода, прекращения права), ограничения права или обременения объекта недвижимости, сделки в отношении объекта недвижимости:	отсутствуют
11 Сведения о невозможности государственной регистрации перехода, прекращения, ограничения права на земельный участок из земель сельскохозяйственного назначения:	данные отсутствуют

ГОСУДАРСТВЕННЫЙ РЕГИСТРАТОР ПРАВ		МАХИНСКИЙ И И
полное наименование должности	подпись М.П.	инициалы, фамилия

Раздел 3 Лист 3

Выписка из Единого государственного реестра недвижимости об основных характеристиках и зарегистрированных правах на объект недвижимости
Описание местоположения земельного участка

Земельный участок вид объекта недвижимости	
Лист № 1 раздела 3	Всего листов раздела 3: 1
Всего разделов: 3	
Всего листов выписки: 5	
3 марта 2021г.	
Кадастровый номер: 86:12:0101059:8	
План (чертеж, схема) земельного участка	
	
Масштаб 1:70	полное наименование должности
ГОСУДАРСТВЕННЫЙ РЕГИСТРАТОР ПРАВ	
полное наименование должности	подпись М.П.
МАХИНСКИЙ И И	
инициалы, фамилия	

Управление Федеральной службы государственной регистрации, кадастра и картографии по Ханты-Мансийскому автономному округу-Югре
полное наименование органа регистрации прав

Выписка из Единого государственного реестра недвижимости об основных характеристиках и зарегистрированных правах на объект недвижимости

Сведения об основных характеристиках объекта недвижимости

В Единый государственный реестр недвижимости внесены следующие сведения:

Раздел 1 Лист 1

Объект незавершенного строительства вид объекта недвижимости			
Лист № 1 раздела 1	Всего листов раздела 1: 1	Всего разделов: 3	Всего листов выписки: 5
3 марта 2021 г.			
Кадастровый номер:	86:12:01:01:059:30		
Номер кадастрового квартала:	86:12:01:01:059		
Дата присвоения кадастрового номера:	03.04.2014		
Ранее присвоенный государственный учетный номер:	Условный номер 86-86-01/001/2014-665		
Местоположение:	Ханты-Мансийский автономный округ - Югра, г Ханты-Мансийск, ул Мира, д 27, корп 1		
Площадь:	7059		
Степень готовности объекта незавершенного строительства, %:	10		
Основная характеристика объекта незавершенного строительства и ее проектируемое значение:	тип	значение	единица измерения
	площадь	7059	в квадратных метрах
Проектируемое назначение:	нежилое здание		
Кадастровая стоимость, руб.:	109,13		
Кадастровые номера иных объектов недвижимости, в пределах которых расположен объект недвижимости:	86:12:0000000:2721, 86:12:0000000:5918		
Виды разрешенного использования:	данные отсутствуют		
Статус записи об объекте недвижимости:	Сведения об объекте недвижимости имеют статус "актуальные"		
Общие отметки:	данные отсутствуют		
Получатель выписки:	Мазирин Андрей Вячеславович (представитель правообладателя), Правообладатель: Общество с ограниченной ответственностью "Управляющая компания "ОРЕОЛ" Д.У. Закрытым паевым инвестиционным фондом недвижимости "СТРОЙПРОЕКТ", ИНН: 7704750193		

ГОСУДАРСТВЕННЫЙ

РЕГИСТРАТОР ПРАВ

полное наименование должности



ХАНТЫ-МАНСИЙСКИЙ ОУГ

инициалы, фамилия

Раздел 2 Лист 2

Выписка из Единого государственного реестра недвижимости об основных характеристиках и зарегистрированных правах на объект недвижимости

Сведения о зарегистрированных правах

Объект незавершенного строительства вид объекта недвижимости			
Лист № 1 раздела 2	Всего листов раздела 2: 3	Всего разделов: 3	Всего листов выписки: 5
3 марта 2021 г.			
Кадастровый номер:	86:12:01:01:059:30		
1	Правообладатель (правообладатели):	1.1	Владельцы инвестиционных паев - Закрытый паевой инвестиционный фонд недвижимости "СТРОЙПРОЕКТ"
2	Вид, номер, дата и время государственной регистрации права:	2.1	Общая долевая собственность. 86:12:01:01:059:30-86/041/2021-4 03.03.2021 09:19:02
3	Документы-основания	3.1	Договор купли-продажи недвижимого имущества от 18.02.2021 № 6/н
4	Сведения об осуществлении государственной регистрации сделки, права, ограничения права без необходимого в силу закона согласия третьего лица, органа:	4.1	данные отсутствуют
5	Ограничение прав и обременение объекта недвижимости:		
5.1	вид:		Доверительное управление
	дата государственной регистрации:		03.03.2021 09:19:02
	номер государственной регистрации:		86:12:01:01:059:30-86/041/2021-5
	срок, на который установлено ограничение прав и обременение объекта недвижимости:		Срок действия с 23.08.2012 по 01.10.2021
	лицо, в пользу которого установлено ограничение прав и обременение объекта недвижимости:		Общество с ограниченной ответственностью "Управляющая компания "ОРЕОЛ" Д.У. Закрытым паевым инвестиционным фондом недвижимости "СТРОЙПРОЕКТ", ИНН: 7704750193, ОГРН: 1107746237147

ГОСУДАРСТВЕННЫЙ

РЕГИСТРАТОР ПРАВ

полное наименование должности



ХАНТЫ-МАНСИЙСКИЙ ОУГ

инициалы, фамилия

Лист 3

Объект незавершенного строительства вид объекта недвижимости			
Лист № 2 раздела 2	Всего листов раздела 2: 3	Всего разделов: 3	Всего листов выписки: 5
3 марта 2021 г.			
Кадастровый номер:		86:12:0101059:30	
основание государственной регистрации:	Изменения и дополнения в правила доверительного управления Закрытым паевым инвестиционным фондом недвижимости "Стройпроект" от 18.09.2012 № 2416-1 Изменения и дополнения в правила доверительного управления паевым инвестиционным фондом от 22.11.2012 № 2416-2 Изменения и дополнения в правила доверительного управления Закрытым паевым инвестиционным фондом недвижимости "Стройпроект" от 11.12.2012 № 2416-3 Изменения и дополнения в правила доверительного управления Закрытым паевым инвестиционным фондом недвижимости "Стройпроект" от 20.12.2012 № 2416-4 Изменения и дополнения в правила доверительного управления Закрытым паевым инвестиционным фондом недвижимости "Стройпроект" от 06.03.2013 № 2416-5 Изменения и дополнения в правила доверительного управления паевым инвестиционным фондом от 02.04.2013 № 2416-6 Изменения и дополнения в правила доверительного управления Закрытым паевым инвестиционным фондом недвижимости "Стройпроект" от 16.04.2013 № 2416-7 Изменения и дополнения в правила доверительного управления паевым инвестиционным фондом от 21.05.2013 № 2416-8 Изменения и дополнения в правила доверительного управления Закрытым паевым инвестиционным фондом недвижимости "Стройпроект" от 14.03.2014 № 2416-9 Изменения и дополнения в правила доверительного управления паевым инвестиционным фондом от 04.04.2014 № 2416-10 Изменения и дополнения в правила доверительного управления паевым инвестиционным фондом от 25.07.2014 № 2416-11 Изменения и дополнения в правила доверительного управления паевым инвестиционным фондом от 14.04.2015 № 2416-12 Изменения и дополнения в правила доверительного управления Закрытым паевым инвестиционным фондом недвижимости "Стройпроект" от 13.05.2015 № 2416-13 Изменения и дополнения в правила доверительного управления паевым инвестиционным фондом от		
ГОСУДАРСТВЕННЫЙ РЕГИСТРАТОР ПРАВ		подпись М.П.	инициалы, фамилия

Лист 4

Объект незавершенного строительства вид объекта недвижимости			
Лист № 3 раздела 2	Всего листов раздела 2: 3	Всего разделов: 3	Всего листов выписки: 5
3 марта 2021 г.			
Кадастровый номер:		86:12:0101059:30	
сведения об осуществлении государственной регистрации сделки, права, ограничения права без необходимого в силу закона согласия третьего лица, органа:	данные отсутствуют		
сведения об управляющем залогом и о договоре управления залогом, если такой договор заключен для управления ипотекой:	данные отсутствуют		
6 Заявленное в судебном порядке право требования:	данные отсутствуют		
7 Сведения о возражении в отношении зарегистрированного права:	данные отсутствуют		
8 Сведения о наличии решения об изъятии объекта недвижимости для государственных и муниципальных нужд:	данные отсутствуют		
9 Сведения о невозможности государственной регистрации без личного участия правообладателя или его законного представителя:	данные отсутствуют		
10 Правовитязания и сведения о наличии поступивших, но не рассмотренных заявлений о проведении государственной регистрации права (перехода, прекращения права), ограничения права или обременения объекта недвижимости, сделки в отношении объекта недвижимости:	отсутствуют		

ГОСУДАРСТВЕННЫЙ
РЕГИСТРАТОР ПРАВ

полное наименование должности	подпись М.П.	инициалы, фамилия
-------------------------------	-----------------	-------------------

Выписка из Единого государственного реестра недвижимости об основных характеристиках и зарегистрированных правах на объект недвижимости

Описание местоположения объекта недвижимости

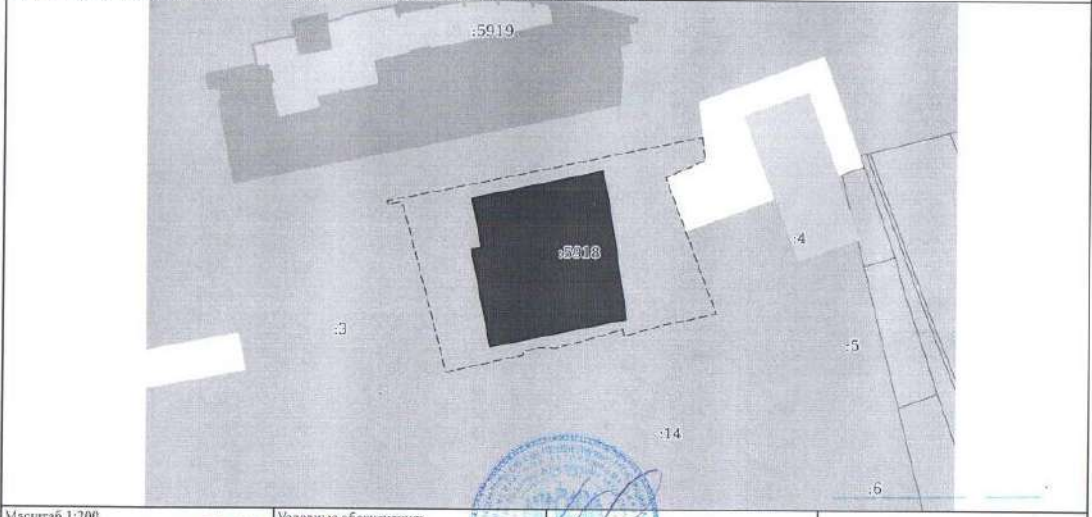
Объект незавершенного строительства
вид объекта недвижимости

Лист № 1 раздела 4	Всего листов раздела 4: 1	Всего разделов: 3	Всего листов выписки: 5
--------------------	---------------------------	-------------------	-------------------------

3 марта 2021г.

Кадастровый номер: 86:12-0101059:30

Схема расположения объекта недвижимости (части объекта недвижимости) на земельном участке(ах)



Масштаб 1:200

Условные обозначения:

РЕГИСТРАТОР ПРАВ	МОСКОВСКИЙ ЦЕНТР ОЦЕНКИ ИНВЕСТИЦИЙ
полное наименование должности	инициалы, фамилия



Страховая Акционерная Компания
ЭНЕРГОГАРАНТ

**ПОЛИС (ДОГОВОР) ОБЯЗАТЕЛЬНОГО СТРАХОВАНИЯ ОТВЕТСТВЕННОСТИ ЮРИДИЧЕСКОГО ЛИЦА,
ЗАКЛЮЧИВШЕГО С ЗАКАЗЧИКОМ ДОГОВОР НА ПРОВЕДЕНИЕ ОЦЕНКИ
№ 200005-035-000171 от 30.11.2020 г.**

Настоящий Полис (Договор) обязательного страхования ответственности юридического лица, заключившего с заказчиком договор на проведение оценки (далее – Договор и/или Договор страхования) заключен на основании устного заявления Страхователя и на основании «Правил страхования ответственности оценщиков», утвержденных Приказом ПАО «САК «ЭНЕРГОГАРАНТ» № 64 от 11 марта 2019 г. (далее – Правила страхования). Правила страхования также размещены на сайте Страховщика в информационно-телекоммуникационной сети Интернет по адресу: www.energo-garant.ru.

Согласие Страхователя заключить настоящий Договор страхования на предложенных Страховщиком условиях подтверждается принятием от Страховщика настоящего Договора страхования и оплатой страховой премии в размере, предусмотренном настоящим Договором страхования.

1. Страховщик	ПАО «САК «ЭНЕРГОГАРАНТ» 115035, г. Москва, Садовническая наб., 23. ИНН/КПП 7705041231 / 7705001001 р/с 40701810238360104005 в ПАО Сбербанк г. Москва к/с 30101810400000000225 БИК 044525225
2. Страхователь	ООО «Центр оценки инвестиций» Адрес: 141090, Московская обл., г. Королев, мкр. Юбилейный, ул. Ленинская, д. 12, помеще- ние 019 ИНН 5054011713 р/с 40702810400500000184 в АО «Банк ДОМ.РФ» г. Москва к/с 30101810345250000266 БИК 044583266, ОКПО 73058527 Генеральный директор Р.С.Луценко
3. Объект страхования:	3.1. Объектом страхования по договору обязательного страхования ответственности юридического лица, заключившего с заказчиком договор на проведение оценки, являются имущественные интересы, связанные с риском ответственности за нарушение договора на проведение оценки и за причинение вреда имуществу третьих лиц в результате нарушения Закона, федеральных стандартов оценки, иных нормативных правовых актов Российской Федерации в области оценочной деятельности, стандартов и правил оценочной деятельности.
4. Страховой случай:	4.1. Страховым случаем по договору обязательного страхования ответственности юридического лица, заключившего с заказчиком договор на проведение оценки (с учетом ограничений, перечисленных в главе 4 Правил) установленный вступившим в законную силу решением арбитражного суда или признанный страховщиком факт причинения юридическим лицом, заключившим с заказчиком договор на проведение оценки, вреда заказчику в результате нарушения договора на проведение оценки или имуществу третьих лиц в результате нарушения Закона, федеральных стандартов оценки, иных нормативных правовых актов Российской Федерации в области оценочной деятельности, стандартов и правил оценочной деятельности. 4.2. При наступлении страхового случая Страховщик возмещает: 4.2.1. убытки, причиненные заказчику, заключившему договор на проведение оценки, в том числе за нарушение договора на проведение оценки; 4.2.2. имущественный вред, причиненный третьим лицам вследствие использования итоговой величины рыночной или иной стоимости объекта оценки, указанной в отчете, подписанном оценщиком или оценщиками; 4.2.3. вред имуществу третьих лиц в результате нарушения требований Закона, федеральных стандартов оценки, иных нормативных правовых актов Российской Федерации в области оценочной деятельности, стандартов и правил оценочной деятельности. 4.3. Событие, имеющее признаки страхового, признается страховым случаем при выполнении следующих условий: <ul style="list-style-type: none"> • событие, в результате которого причинен ущерб заказчику, заключившему договор на проведение оценки, и/или третьим лицам произошло в отношении договоров по оценке, действие которых началось после вступления в силу настоящего Договора и отчеты по которым выданы до окончания действия настоящего Договора; • требования о возмещении причиненного ущерба предъявлены к Страхователю и Страховщику в течение действия договора страхования и/или срока исковой давности, установленного законодательством Российской Федерации.
5. Страховая сумма. Страховая премия.	5.1. Страховая сумма по настоящему Договору составляет: 500 000 000,00 (пятьсот миллионов) рублей 00 коп. 5.2. Страховая премия в размере 82 250,00 (восемьдесят две тысячи двести пятьдесят) рублей 00 коп. уплачивается Страхователем одновременно путем перечисления денежных средств на расчетный счет Страховщика в срок до 01 января 2021 г. 5.3. При неуплате (неполной уплате) страховой премии в установленный п. 5.3 срок настоящий Договор считается несостоявшимся. 5.4. Страховая защита распространяется только на те договоры по оценке, действие которых нача-

	лось после вступления в силу настоящего Договора и отчеты по которым выданы до окончания действия настоящего Договора.
6. Срок действия договора	6.1. Срок действия настоящего Договора с 01 января 2021 г. по 31 декабря 2021 г. 6.2. Договор вступает в силу в 00 часов 00 минут дня, указанного в настоящем Договоре как дата начала его действия при условии поступления страховой премии в размере и сроки, указанные п.5.2 настоящего Договора. 6.3. Страховщик не несет ответственности за случаи, произошедшие до вступления в силу настоящего Договора и после срока окончания его действия.
7. Определение размера страховой выплаты	7.1. Страховое возмещение нечислится в размере, предусмотренном действующем законодательством Российской Федерации о возмещении вреда и настоящим Договором страхования, в пределах страховой суммы и установленных лимитов ответственности. 7.2. В сумму страхового возмещения включаются: 7.2.1. реальный ущерб, причиненный Выгодоприобретателям, т.е. расходы, которое лицо, чье право нарушено, произвело или должно будет произвести для восстановления нарушенного права, связанного с утратой или повреждением имущества; 7.2.2. стоимость повторно оказанных оценочных услуг (в случае их некачественного оказания) для компенсации причиненного вреда, либо стоимость оказанной услуги (при расторжении договора на проведение оценки); 7.2.3. расходы в целях предотвращения или уменьшения размера ущерба, ответственность за который возлагается на Страхователя - в порядке, предусмотренном законодательством РФ. 7.3. Страховое возмещение нечислится в размере, предусмотренном действующим законодательством Российской Федерации о возмещении вреда и настоящим Договором страхования, в пределах страховой суммы и установленных лимитов ответственности.
8. Заключительные положения	8.1. Настоящий договор составлен в двух экземплярах, имеющих равную юридическую силу, по одному для каждой из сторон Договора. 8.2. В случае расхождений условий настоящего Договора с условиями Правил страхования, преимущественную силу имеют условия настоящего Договора. 8.3. Условия страхования, не урегулированные настоящим Договором, регулируются положениями Правил страхования и действующим законодательством. 8.4. Страхователь Правила страхования получил, с условиями страхования согласен. 8.5. Договор оформлен О.И.Блиновой.
Приложения:	Правила страхования ответственности оценщиков», утвержденных Приказом ЦАО «САК «ЭНЕРГОГАРАНТ» № 64 от 11 марта 2019 г.

Страховщик:
ЦАО «САК «ЭНЕРГОГАРАНТ»
Начальник отдела продаж
Департамента
страхования ответственности и сельскохозяйственных рисков



Д.И.Платонов

На основании Доверенности № 02-15/00/20-8 от 01.06.2020 г.



САМОРЕГУЛИРУЕМАЯ
ОРГАНИЗАЦИЯ
ОЦЕНЩИКОВ

<http://sroarmo.ru>



@sroarmo



@sroarmo



+SroarmoRus



NP ARMO

СВИДЕТЕЛЬСТВО О ЧЛЕНСТВЕ В САМОРЕГУЛИРУЕМОЙ ОРГАНИЗАЦИИ ОЦЕНЩИКОВ

Некоммерческое партнерство «САМОРЕГУЛИРУЕМАЯ ОРГАНИЗАЦИЯ АССОЦИИ РОССИЙСКИХ МАГИСТРОВ ОЦЕНКИ» включено в Единый государственный реестр саморегулируемых организаций оценщиков 4 июля 2007 года за №0002

Маслова Антонина Викторовна

ИНН 503115313739

НОМЕР СВИДЕТЕЛЬСТВА

3322-20

ДАТА ВЫДАЧИ

27.03.2020

Срок действия настоящего
свидетельства 3 года

Является членом НП «АРМО», включен (а) в реестр членов 27.03.2020, регистрационный номер 2121 и на основании Федерального закона №135-ФЗ от 29.07.1998 г. «Об оценочной деятельности в Российской Федерации» может осуществлять оценочную деятельность самостоятельно, занимаясь частной практикой, а также на основании трудового договора между оценщиком и юридическим лицом, которое соответствует условиям, установленным федеральным законодательством, по направлениям, указанным в квалификационном аттестате.

Сведения о квалификационных аттестатах

Номер 017917-2 от 14.02.2020 по направлению «Оценка движимого имущества», срок действия до 14.02.2023

Номер 017803-3 от 20.12.2019 по направлению «Оценка бизнеса», срок действия до 20.12.2022

Номер 006102-1 от 16.03.2018 по направлению «Оценка недвижимости», срок действия до 16.03.2021



ПРИМЕЧАНИЕ:
Проверьте членство в реестре



Генеральный директор
НП «АРМО»
Е.В. Петровская





*Смена фамилии с Черкасовой на Маслоу на основании Свидетельства о заключении брака III-ИК № 625293 от 20 августа 2013 г.

**СВИДЕТЕЛЬСТВО
О ЗАКЛЮЧЕНИИ БРАКА**

Маслов
фамилия
Илья Александрович
имя, отчество
гражданин России
гражданство
русский
национальность (вносится, если указана в заявке акта о заключении брака)

« **06,** **сентября** **1986** г.
дата рождения
г. Электросталь, Московская область
место рождения

и

Черкасова
фамилия
Антонина Викторовна
имя, отчество
гражданка России
гражданство
русская
национальность (вносится, если указана в заявке акта о заключении брака)

« **21,** **декабря** **1986** г.
дата рождения
г. Ногинск, Московская область
место рождения

заклучили брак **10.08.2013**
число, месяц, год (цифрами и прописью)
десятого августа две тысячи тринадцатого года

о чем **2013** года **августа** месяца **10** числа
составлена запись акта о заключении брака № **652**

После заключения брака присвоены фамилии:
мужу **Маслов**
жене **Маслова**

Место государственной регистрации **Электростальский отдел ЗАГС
Главного Управления ЗАГС Московской области**
наименование органа записи актов гражданского состояния

Дата выдачи « **10** » **августа** **2013** г.

Руководитель органа записи актов гражданского состояния  **Н.С.Глебова**

Ш-ИК № 625298

Голзник, ИГЗВ, Москва, 2010, «Б»

КВАЛИФИКАЦИОННЫЙ АТТЕСТАТ В ОБЛАСТИ ОЦЕНОЧНОЙ ДЕЯТЕЛЬНОСТИ

№ 018719-1 « 22 » марта 20 21 г.

Настоящий квалификационный аттестат в области оценочной деятельности по направлению оценочной деятельности

«Оценка недвижимости»

выдан **Масловой Антонине Викторовне**

на основании решения федерального бюджетного учреждения
«Федеральный ресурсный центр»

от « 22 » марта 20 21 г. № 192

Директор  А.С. Бункин

Квалификационный аттестат выдается на три года и действует
до « 22 » марта 2024 г.

АО «ОПЦИОН», Москва, 2003 г. — ФН: 75.14.677





Общество с ограниченной ответственностью
«Абсолют Страхование» (ООО «Абсолют Страхование»)

115280, г. Москва, ул. Ленинская Слобода, д.26
+7 (495) 987-18-38
info@absolutins.ru
www.absolutins.ru
ИНН 7728178835
КПП 772501001

ПОЛИС № 022-073-005659/20
страхования ответственности оценщика

Настоящий Полис выдан в подтверждение того, что заключен Договор страхования ответственности оценщика № 022-073-005659/20 от 15.07.2020г. (далее - Договор) в соответствии с Правилами страхования ответственности оценщиков ООО "Абсолют Страхование" в редакции, действующей на дату заключения Договора, и на основании Заявления на страхование. Правила страхования также размещены на сайте Страховщика в информационно-телекоммуникационной сети Интернет по адресу: <https://www.absolutins.ru/klientam/strahovye-pravila-i-tarify/>.

СТРАХОВАТЕЛЬ:	Маслова Антонина Викторовна
АДРЕС РЕГИСТРАЦИИ:	142408, Московская обл., г. Ногинск, ул. Весенняя, д. 22
ОБЩАЯ СТРАХОВАЯ СУММА:	10 000 000 (Десять миллионов) рублей
ЛИМИТ ВОЗМЕЩЕНИЯ НА ОДИН СТРАХОВОЙ СЛУЧАЙ:	10 000 000 (Десять миллионов) рублей
ФРАНШИЗА:	Не установлена
ПОРЯДОК УПЛАТЫ СТРАХОВОЙ ПРЕМИИ:	В рассрочку, безналичным платежом. Последствия неоплаты Страхователем страховой премии (первого или очередного платежа страховой премии) в установленный настоящим Полисом срок, указаны в разделе 7 Правил страхования. В том числе при неуплате Страхователем страховой премии (при единовременной оплате) или первого страхового взноса (при оплате в рассрочку) в указанные сроки, Страховщик имеет право: расторгнуть настоящий Полис в одностороннем порядке или отказать в оплате суммы страхового возмещения по заявленному Страхователем убытку.
СРОК ДЕЙСТВИЯ ДОГОВОРА (СРОК СТРАХОВАНИЯ):	с «23» августа 2020 г. по «22» августа 2021 г.
ОБЪЕКТ СТРАХОВАНИЯ:	Объектом страхования по договору страхования ответственности оценщика при осуществлении оценочной деятельности являются имущественные интересы, связанные с риском ответственности оценщика (Страхователя) по обязательствам, возникающим вследствие причинения ущерба заказчику, заключаемому договор на проведение оценки, и (или) третьим лицам в результате оценочной деятельности. Объекты оценки, в отношении которых Страхователь (Застрахованное лицо) осуществляет оценочную деятельность: - имущественные интересы, связанные с риском наступления ответственности Страхователя по обязательствам, возникающим вследствие причинения ущерба заказчику, заключаемому договор на проведение оценки, и (или) третьим лицам; - имущественные интересы, связанные с риском наступления ответственности Страхователя за нарушение договора на проведение оценки; - имущественные интересы, связанные с риском наступления ответственности Страхователя за причинение вреда имуществу третьих лиц в результате нарушения требований Федерального закона, федеральных стандартов оценки, иных нормативных правовых актов РФ в области оценочной деятельности, стандартов и правил оценочной деятельности. Договор считается заключенным в пользу лиц, которым может быть причинен вред (Выгодоприобретатели), даже если Договор заключен в пользу Страхователя или иного лица, ответственных за причинение вреда, либо в договоре не сказано, в чью пользу он заключен.
СТРАХОВОЙ СЛУЧАЙ:	Страховым случаем по Договору является установленный вступившим в законную силу решением арбитражного суда или признанный Страховщиком факт причинения ущерба заказчику, заключаемому договор на проведение оценки, и (или) третьим лицам действиями (бездействием) оценщика в результате нарушения требований федеральных стандартов оценки, стандартов и правил оценочной деятельности, установленных саморегулируемой организацией оценщиков, членом которой являлся оценщик на момент причинения ущерба. Случай признается страховым в соответствии с п.3.2. Договора. Форма выплаты страхового возмещения указана в разделе 11 Правил страхования.

Страховщик:
ООО «Абсолют Страхование»
Представитель страховой компании
на основании Доверенности №62/20 от 25.01.2020г.

(Потапова Е.Ю.)
«15» июля 2020г.

Страхователь:
Маслова Антонина Викторовна

(Маслова А.В.)
«15» июля 2020г.

Пронумеровано, прошнуровано, скреплено
печатью и подписью
80 (Восемьдесят) страниц.
Генеральный директор
ООО «Центр оценки инвестиций»

Луценко Р.С.

